



Version web

# Ville de Villeneuve-sur-Lot

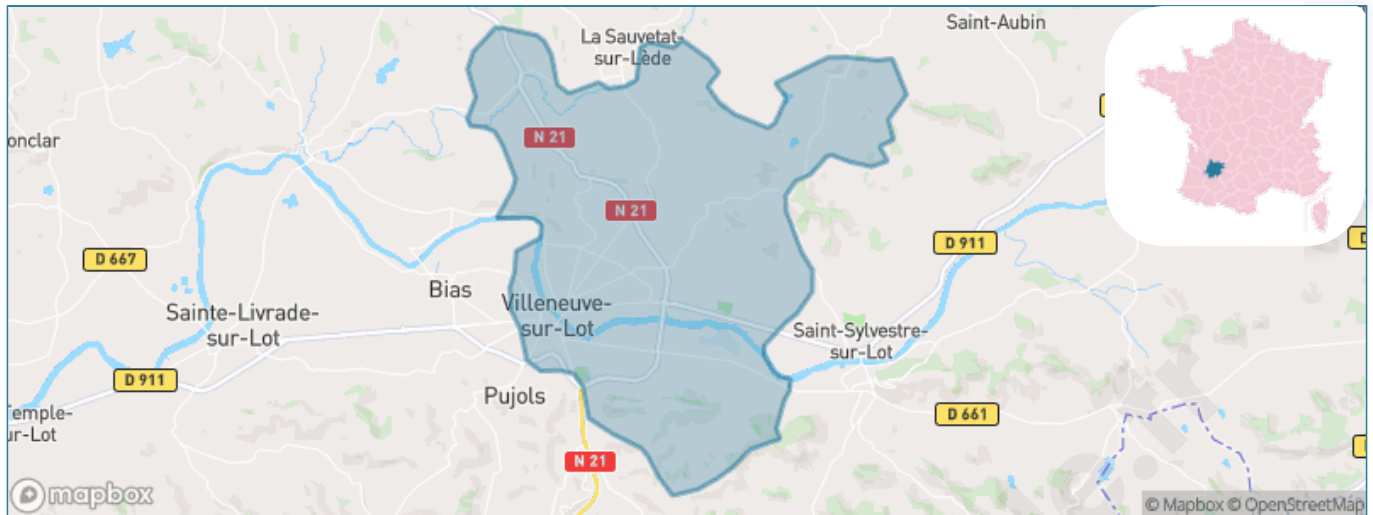
Présenté par

**BIEN** dans ma **VILLE** 

# Sommaire

Situation géographique .....	3
Statistiques sur la population .....	4
Evolution du nombre d'habitants .....	4
Tranche d'âge .....	5
0-14 ans .....	5
15-29 ans .....	5
30-44 ans .....	5
45-59 ans .....	5
60-74 ans .....	5
75-89 ans .....	5
90 ans et + .....	5
Activité professionnelle .....	5
Agriculteurs .....	5
Artisans, Commerçants .....	5
Cadres et sup. ....	5
Professions intermédiaires .....	5
Employé .....	5
Ouvrier .....	5
Retraité .....	5
Autres .....	5
Niveau de diplôme .....	6
Sans diplôme ou CEP .....	6
Brevet, BEPC, DNB .....	6
CAP-BEP ou équivalent .....	6
BAC ou équivalent .....	6
BAC+2 .....	6
BAC+3 ou +4 .....	6
BAC+5 ou plus .....	6
Composition des ménages .....	6
Couple sans enfant .....	6
Couple avec enfant(s) .....	6
Famille monoparentale .....	6
Colocation / Autre .....	6
Personnes seules .....	6
Profil électoraux .....	7
Premier tour .....	7
Sécurité .....	8
Evolution du nombre d'infractions .....	8
Pour comparer .....	9
Services à la population .....	10
Commerce .....	10
Éducation .....	10
Villes autour de Villeneuve-sur-Lot .....	11
Avis sur la ville de Villeneuve-sur-Lot .....	12
Moyenne par critère .....	12
Villes autour de Villeneuve-sur-Lot .....	12
Répartition des avis par note .....	12
Répartition des avis par note .....	12

# Situation géographique



## i Informations clés

- **Région** : Nouvelle-Aquitaine
- **Département** : Lot-et-Garonne
- **Code postal** : 47300
- **Superficie** : 81 km<sup>2</sup>



**LOT-ET-GARONNE**  
Le Département



# Statistiques sur la population



Nombre d'habitants

**22 350**



Age moyen

**47 ans**



Pop active

**37.7%**



Taux chômage

**12.8%**



Pop densité

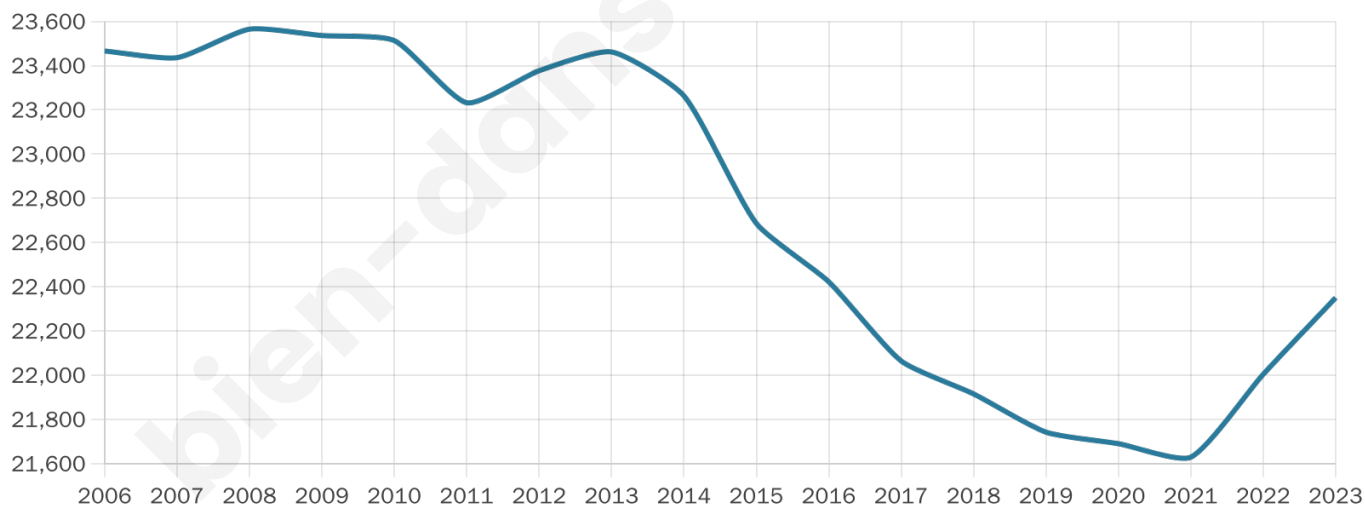
**276 h/km<sup>2</sup>**



Revenu moyen

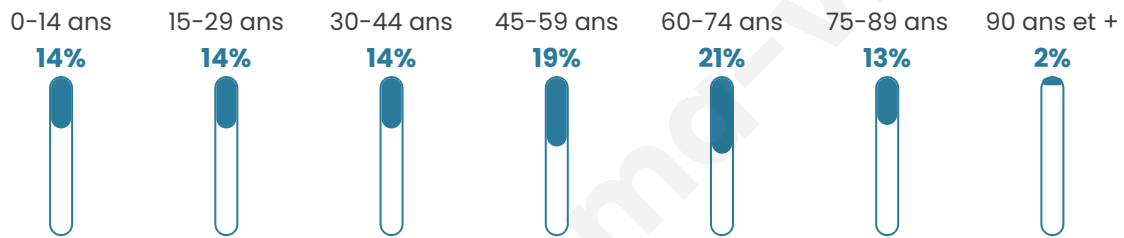
**19 420 €/an**

## Evolution du nombre d'habitants

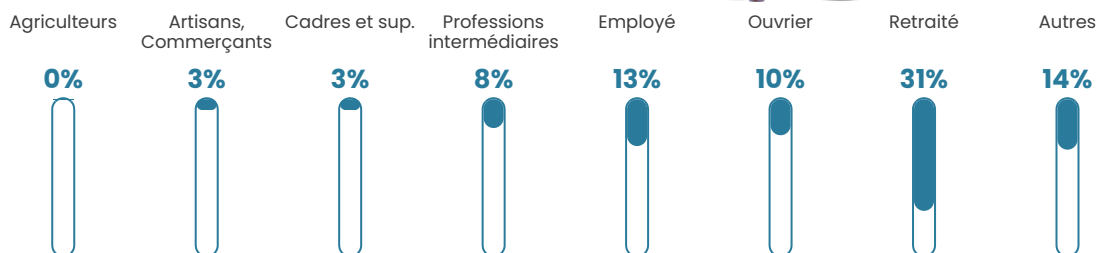


Sources : Institut national de la statistique et des études économiques (insee) selon Les dernières parutions officielles de 2024 portant sur les années 2020, 2021 et 2022.


## Tranche d'âge




## Activité professionnelle



## Niveau de diplôme















## Composition des ménages



# Profils électoraux



## Premier tour

	Marine LE PEN	25.08 %
	Emmanuel MACRON	24.25 %
	Jean-Luc MÉLENCHON	22.09 %
	Éric ZEMMOUR	8.93 %
	Jean LASSALLE	4.72 %
	Valérie PÉCRESSE	4.55 %
	Yannick JADOT	3.25 %
	Fabien ROUSSEL	2.40 %
	Nicolas DUPONT-AIGNAN	1.93 %
	Anne HIDALGO	1.62 %
	Philippe POUTOU	0.77 %
	Nathalie ARTHAUD	0.42 %

### 16 554 inscrits

Participation : 70.1%  
Votes blancs : 1.53%  
Votes nuls : 0.97%

## Second tour

	Emmanuel MACRON	52,24 %
	Marine LE PEN	47,76 %

### 16 555 inscrits

Participation : 67.77%  
Votes blancs : 6.72%  
Votes nuls : 2.98%

# Sécurité



Agressions physiques / sexuelles

**269**



Cambriolages

**58**



Vols / dégradations

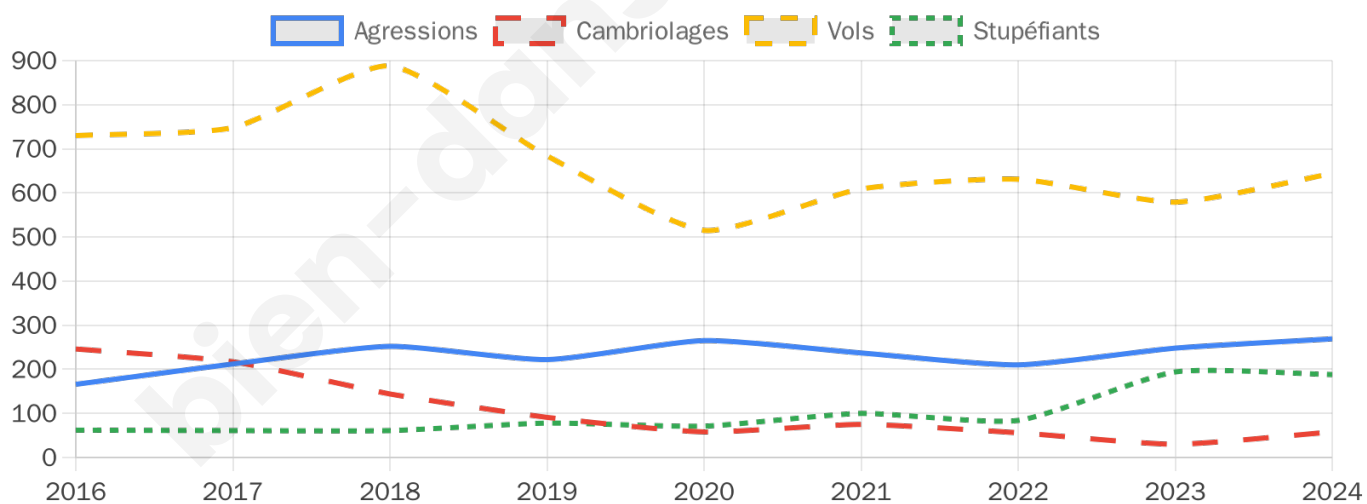
**644**



Stupéfiants

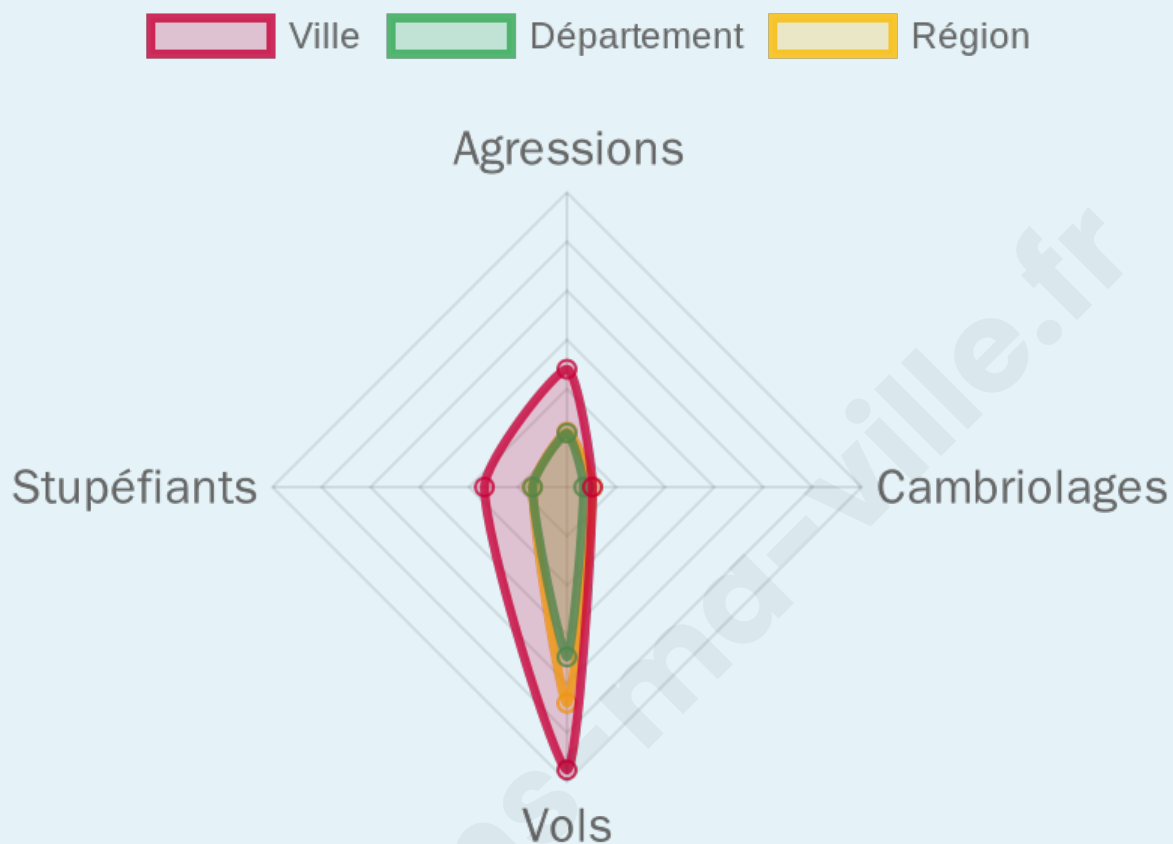
**188**

## Evolution du nombre d'infractions



## Pour comparer

(en proportion du nombre d'habitants)



Sources : Bases statistiques communale, départementale et régionale de la délinquance enregistrée par la police et la gendarmerie nationales selon les dernières parutions officielles de 2025 portant sur l'année 2024 ([data.gouv](https://data.gouv.fr)).

Agressions physiques / sexuelles : Violences sexuelles, coups et blessures volontaires intrafamiliaux, coups et blessures volontaires, autres coups, blessures volontaires et vols violents sans arme.

Cambriolages : Cambriolages de logements.

Vols : Vols avec armes, vols d'accessoires sur véhicules, vols dans les véhicules, vols de véhicules, vols sans violence contre des personnes, destructions, dégradations volontaires et escroqueries.

Stupéfiants : Trafic de stupéfiants dont (AFD) et usage de stupéfiants.

# Services à la population



## Commerce

Hypermarché	1
Supermarché	7
Superette	9
Boulangerie	17
Boucherie	6
Restaurant	46
Garage	47
Station-service	4
Banque	16
La poste	51
Coiffeur	55
Tabac	3
Bars / discothèque	19
Bibliothèque	3
Cinéma	1
Vétérinaire	5



## Santé

Pharmacie	11
Hôpital	1
Laboratoire d'analyses médicales	1
Etablissement pour handicapé	5
EHPA	3
Médecin	13
Dentiste	13
Chirurgien	7
Dermatologue	1
Anesthésiste	2
Gastro-entérologue	4
Gynécologue	1
Cancérologue	X <a href="#">Agen</a> 23km
Neurologue	2
Ophthalmologue	3
ORL	1
Cardiologue	1
Pédiatre	X <a href="#">Agen</a> 23km
Pneumologue	X <a href="#">Agen</a> 25km
Psychologue	1
Radiologue	5
Rhumatologue	X <a href="#">Agen</a> 23km
Sage-femme	4



## Éducation

Crèche	6
Ecole maternelle Public	7
Ecole maternelle Privé	X <a href="#">La Brède</a> 103km
Ecole primaire Public	9
Ecole primaire Privé	2
Collège Public	2
Collège Privé	1
Lycée Public	1
Lycée Privé	2

Sources : Base Sirene des entreprises et de leurs établissements selon les dernières parutions officielles de 2025 portant sur l'année 2024 ([data.gouv](#)). Liste, localisation et tarifs des professionnels de santé selon les dernières parutions officielles de 2025 portant sur l'année 2024 ([opendatasoft](#)) et FINISS Extraction du Fichier des établissements selon les dernières parutions officielles de 2025 portant sur l'année 2024 ([data.gouv](#)). Adresse et géolocalisation des établissements d'enseignement du premier et second degrés selon les dernières parutions officielles de 2025 portant sur l'année 2024 ([data.education.gouv](#))

## Villes autour de Villeneuve-sur-Lot

Ville	Habitants	Superficie	Pop densité	Pop active	Taux chômage	Revenu moyen	Prix immobilier
Pujols	3 769	25 km <sup>2</sup>	151 h/km <sup>2</sup>	40.5%	3.8%	22 470 €/an	1 452 €/m <sup>2</sup>
Bias	2 977	12 km <sup>2</sup>	248 h/km <sup>2</sup>	38.1%	6.1%	21 040 €/an	1 332 €/m <sup>2</sup>
Sainte-Colombe-de-Villeneuve	496	18 km <sup>2</sup>	28 h/km <sup>2</sup>	47.2%	3%	25 260 €/an	1 234 €/m <sup>2</sup>
Lédat (1 avis)	1 431	12 km <sup>2</sup>	119 h/km <sup>2</sup>	48.1%	3.6%	22 530 €/an	1 619 €/m <sup>2</sup>
Saint-Antoine-de-Ficalba	721	10 km <sup>2</sup>	72 h/km <sup>2</sup>	47.2%	5.3%	22 850 €/an	1 563 €/m <sup>2</sup>
La Sauvetat-sur-Lède	643	14 km <sup>2</sup>	46 h/km <sup>2</sup>	48.5%	3.3%	21 830 €/an	1 033 €/m <sup>2</sup>
Paulhiac	304	21 km <sup>2</sup>	14 h/km <sup>2</sup>	47.4%	7.9%	21 120 €/an	1 503 €/m <sup>2</sup>
Saint-Sylvestre-sur-Lot	2 397	21 km <sup>2</sup>	114 h/km <sup>2</sup>	37.2%	3%	21 480 €/an	1 486 €/m <sup>2</sup>
Allez-et-Cazeneuve	609	10 km <sup>2</sup>	61 h/km <sup>2</sup>	46.1%	5.3%	23 160 €/an	1 696 €/m <sup>2</sup>
Sembas	142	12 km <sup>2</sup>	12 h/km <sup>2</sup>	43%	2.8%	24 130 €/an	1 591 €/m <sup>2</sup>
Monbalen (1 avis)	451	13 km <sup>2</sup>	35 h/km <sup>2</sup>	47.9%	4.7%	22 590 €/an	1 534 €/m <sup>2</sup>
Sainte-Livrade-sur-Lot (7 avis)	6 541	30 km <sup>2</sup>	218 h/km <sup>2</sup>	36.2%	5.6%	18 320 €/an	1 232 €/m <sup>2</sup>
Penne-d'Agenais (4 avis)	2 496	46 km <sup>2</sup>	54 h/km <sup>2</sup>	40%	3.4%	20 930 €/an	1 308 €/m <sup>2</sup>
Castella	370	12 km <sup>2</sup>	31 h/km <sup>2</sup>	49.5%	5.1%	23 250 €/an	2 573 €/m <sup>2</sup>
Casseneuil (3 avis)	2 348	18 km <sup>2</sup>	130 h/km <sup>2</sup>	41.8%	5.5%	19 460 €/an	1 124 €/m <sup>2</sup>

# Avis sur la ville de Villeneuve-sur-Lot



## Moyenne par critère



## Villes autour de Villeneuve-sur-Lot

Ville	Note globale	Sécurité	Éducation	Sport Loisir	Environnement	Vie pratique
Pujols	-	-	-	-	-	-
Bias	-	-	-	-	-	-
Sainte-Colombe-de-Villeneuve	-	-	-	-	-	-
Lédat (1 avis)	2.4	<b>4.0</b>	2.0	2.0	<b>4.0</b>	<b>0.0</b>
Saint-Antoine-de-Ficalba	-	-	-	-	-	-
La Sauvetat-sur-Lède	-	-	-	-	-	-
Paulhiac	-	-	-	-	-	-
Saint-Sylvestre-sur-Lot	-	-	-	-	-	-
Allez-et-Cazeneuve	-	-	-	-	-	-
Sembas	-	-	-	-	-	-
Monbalen (1 avis)	<b>5.0</b>	<b>5.0</b>	<b>5.0</b>	<b>5.0</b>	<b>5.0</b>	<b>5.0</b>
Sainte-Livrade-sur-Lot (7 avis)	3.6	3.7	3.7	<b>4.0</b>	3.3	3.1
Penne-d'Agenais (4 avis)	3.8	3.8	<b>4.3</b>	3.8	<b>4.3</b>	3.0
Castella	-	-	-	-	-	-
Casseneuil (3 avis)	2.9	2.7	3.7	2.3	3.0	2.7



# Vous aimez votre ville ? Notez-la !

Et faites-nous part de vos remarques constructives



Avec

**BIEN** dans ma **VILLE** 