



Version web

Ville de Villeneuve-sous-Charigny

Présenté par

BIEN dans ma **VILLE** 

Sommaire

Situation géographique	3
Statistiques sur la population	4
Evolution du nombre d'habitants	4
Tranche d'âge	5
0-14 ans	5
15-29 ans	5
30-44 ans	5
45-59 ans	5
60-74 ans	5
75-89 ans	5
90 ans et +	5
Activité professionnelle	5
Agriculteurs	5
Artisans, Commerçants	5
Cadres et sup.	5
Professions intermédiaires	5
Employé	5
Ouvrier	5
Retraité	5
Autres	5
Niveau de diplôme	6
Sans diplôme ou CEP	6
Brevet, BEPC, DNB	6
CAP-BEP ou équivalent	6
BAC ou équivalent	6
BAC+2	6
BAC+3 ou +4	6
BAC+5 ou plus	6
Composition des ménages	6
Couple sans enfant	6
Couple avec enfant(s)	6
Famille monoparentale	6
Colocation / Autre	6
Personnes seules	6
Profils électoraux	7
Premier tour	7
Sécurité	8
Evolution du nombre d'infractions	8
Pour comparer	9
Services à la population	10
Commerce	10
Éducation	10
Villes autour de Villeneuve-sous-Charigny	12

Situation géographique



i Informations clés

- **Région** : Bourgogne-Franche-Comté
- **Département** : Côte-d'or
- **Code postal** : 21140
- **Superficie** : 3 km²

RÉGION
BOURGOGNE
FRANCHE
COMTE

Côte
d'Or
LE DÉPARTEMENT



Statistiques sur la population



Nombre d'habitants

82



Age moyen

43 ans



Pop active

52.4%



Taux chômage

1.7%



Pop densité

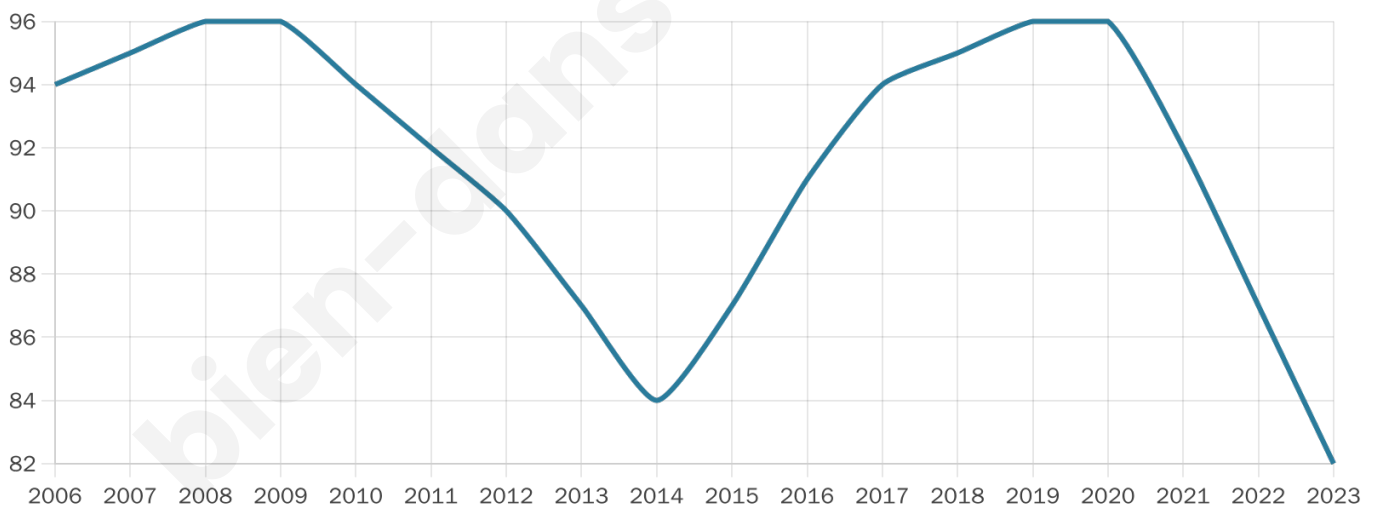
27 h/km²



Revenu moyen

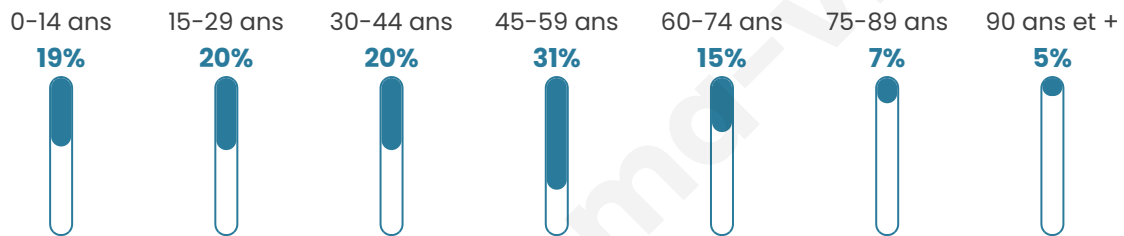
NC

Evolution du nombre d'habitants

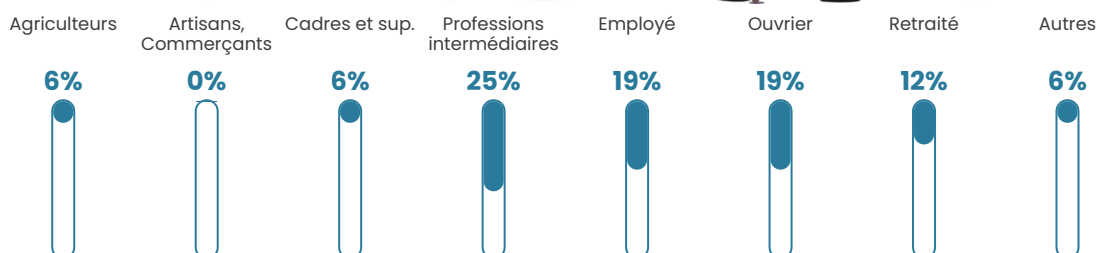


Sources : Institut national de la statistique et des études économiques (insee) selon Les dernières parutions officielles de 2024 portant sur les années 2020, 2021 et 2022.


Tranche d'âge




Activité professionnelle



Niveau de diplôme












Composition des ménages



Profils électoraux

Premier tour

	Marine LE PEN	39.22 %
	Jean-Luc MÉLENCHON	19.61 %
	Emmanuel MACRON	15.69 %
	Jean LASSALLE	7.84 %
	Valérie PÉCRESSE	7.84 %
	Éric ZEMMOUR	3.92 %
	Anne HIDALGO	3.92 %
	Nicolas DUPONT-AIGNAN	1.96 %
	Nathalie ARTHAUD	0.00 %
	Fabien ROUSSEL	0.00 %
	Yannick JADOT	0.00 %
	Philippe POUTOU	0.00 %



68 inscrits

Participation : 76.47%

Votes blancs : 1.92%

Votes nuls : 0.00%

Second tour

	Emmanuel MACRON	31,71 %
	Marine LE PEN	68,29 %

68 inscrits

Participation : 73.53%

Votes blancs : 16%

Votes nuls : 2%

Sécurité



Agressions physiques / sexuelles

0



Cambriolages

0



Vols / dégradations

0



Stupéfiants

0

Evolution du nombre d'infractions



Pour comparer

(en proportion du nombre d'habitants)



Sources : Bases statistiques communale, départementale et régionale de la délinquance enregistrée par la police et la gendarmerie nationales selon les dernières parutions officielles de 2025 portant sur l'année 2024 ([data.gouv](https://data.gouv.fr)).

Agressions physiques / sexuelles : Violences sexuelles, coups et blessures volontaires intrafamiliaux, coups et blessures volontaires, autres coups, blessures volontaires et vols violents sans arme.

Cambriolages : Cambriolages de logements.

Vols : Vols avec armes, vols d'accessoires sur véhicules, vols dans les véhicules, vols de véhicules, vols sans violence contre des personnes, destructions, dégradations volontaires et escroqueries.

Stupéfiants : Trafic de stupéfiants dont (AFD) et usage de stupéfiants.

Services à la population



Commerce

Hypermarché	X <u>Semur-en-Auxois</u> 8km
Supermarché	X <u>Semur-en-Auxois</u> 8km
Superette	X <u>Semur-en-Auxois</u> 7km
Boulangerie	X <u>Semur-en-Auxois</u> 8km
Boucherie	X <u>Semur-en-Auxois</u> 8km
Restaurant	X <u>Pont-et-Massène</u> 5km
Garage	X <u>Braux</u> 3km
Station-service	X <u>Semur-en-Auxois</u> 8km
Banque	X <u>Semur-en-Auxois</u> 8km
La poste	X <u>Vitteaux</u> 12km
Coiffeur	X <u>Semur-en-Auxois</u> 7km
Tabac	X <u>Précy-sous-Thil</u> 9km
Bars / discothèque	X <u>Pont-et-Massène</u> 5km
Bibliothèque	X <u>Mont-Saint-Jean</u> 15km
Cinéma	X <u>Semur-en-Auxois</u> 8km
Vétérinaire	X <u>Saint-Euphrône</u> 5km



Santé

Pharmacie	X <u>Semur-en-Auxois</u> 8km
Hôpital	X <u>Semur-en-Auxois</u> 8km
Laboratoire d'analyses médicales	X <u>Saulieu</u> 21km
Etablissement pour handicapé	X <u>Semur-en-Auxois</u> 8km
EHPA	X <u>Semur-en-Auxois</u> 8km
Médecin	X <u>Semur-en-Auxois</u> 8km
Dentiste	X <u>Semur-en-Auxois</u> 8km
Chirurgien	X <u>Jailly-les-Moulins</u> 15km
Dermatologue	X <u>Semur-en-Auxois</u> 8km
Anesthésiste	X <u>Talant</u> 47km
Gastro-entérologue	X <u>Semur-en-Auxois</u> 8km
Gynécologue	X <u>Pouilly-en-Auxois</u> 23km
Cancérologue	X <u>Auxerre</u> 74km
Neurologue	X <u>Dijon</u> 49km
Ophthalmologue	X <u>Talant</u> 48km
ORL	X <u>Talant</u> 47km
Cardiologue	X <u>Montbard</u> 22km
Pédiatre	X <u>Chenôve</u> 48km
Pneumologue	X <u>Montbard</u> 22km
Psychologue	X <u>Montbard</u> 22km
Radiologue	X <u>Avallon</u> 38km
Rhumatologue	X <u>Dijon</u> 49km
Sage-femme	X <u>Venarey-les-Laumes</u> 13km



Éducation

Crèche	X <u>Semur-en-Auxois</u> 8km
Ecole maternelle Public	X <u>Clamerey</u> 5km
Ecole maternelle Privé	X <u>Domrémy-la-Pucelle</u> 147km
Ecole primaire Public	X <u>Braux</u> 3km
Ecole primaire Privé	X <u>Semur-en-Auxois</u> 8km
Collège Public	X <u>Semur-en-Auxois</u> 8km

Collège Privé	X <u>Semur-en-Auxois</u> 8km
Lycée Public	X <u>Semur-en-Auxois</u> 8km
Lycée Privé	X <u>Saulieu</u> 21km

Sources : Base Sirene des entreprises et de leurs établissements selon les dernières parutions officielles de 2025 portant sur l'année 2024 ([data.gouv](https://data.gouv.fr)). Liste, localisation et tarifs des professionnels de santé selon les dernières parutions officielles de 2025 portant sur l'année 2024 ([opendatasoft](https://opendatasoft.com)) et FINESS Extraction du Fichier des établissements selon les dernières parutions officielles de 2025 portant sur l'année 2024 ([data.gouv](https://data.gouv.fr)). Adresse et géolocalisation des établissements d'enseignement du premier et second degrés selon les dernières parutions officielles de 2025 portant sur l'année 2024 ([data.education.gouv](https://data.education.gouv.fr))

bien-dans-ma-ville.fr

Villes autour de Villeneuve-sous-Charigny

Ville	Habitants	Superficie	Pop densité	Pop active	Taux chômage	Revenu moyen	Prix immobilier
Montigny-sur-Armançon	158	8 km ²	20 h/km ²	48.1%	3.2%	25 320 €/an	1 273 €/m ²
Charigny	36	3 km ²	12 h/km ²	44.4%	0%	NC	1 556 €/m ²
Brianny	102	7 km ²	15 h/km ²	50%	7.8%	23 000 €/an	1 659 €/m ²
Braux	180	12 km ²	15 h/km ²	45%	3.9%	21 960 €/an	926 €/m ²
Marcigny-sous-Thil	56	5 km ²	11 h/km ²	48.2%	0%	NC	1 392 €/m ²
Roilly	52	4 km ²	13 h/km ²	50%	3.8%	NC	NC
Sainte-Colombe-en-Auxois	53	6 km ²	9 h/km ²	49.1%	1.9%	NC	NC
Pont-et-Massène	187	6 km ²	31 h/km ²	47.6%	3.7%	27 370 €/an	1 674 €/m ²
Marigny-le-Cahouët	305	19 km ²	16 h/km ²	51.1%	2.3%	23 780 €/an	1 268 €/m ²
Le Val-Larrey	275	20 km ²	14 h/km ²	45.5%	3.3%	21 630 €/an	1 118 €/m ²
Souhey	82	2 km ²	41 h/km ²	45.1%	0%	NC	7 306 €/m ²
Saint-Euphrône	225	11 km ²	20 h/km ²	45.8%	2.2%	22 870 €/an	1 500 €/m ²
Magny-la-Ville	72	3 km ²	24 h/km ²	52.8%	5.6%	NC	NC
Clamerey	187	12 km ²	16 h/km ²	40.1%	1.6%	22 240 €/an	943 €/m ²
Velogny	33	4 km ²	8 h/km ²	51.5%	6.1%	NC	1 541 €/m ²

bien-dans-ma-ville.fr



Vous aimez votre ville ? Notez-la !

Et faites-nous part de vos remarques constructives



Avec

BIEN dans
ma **VILLE** 