



Version web

# Ville de Villeneuve-Saint-Salves

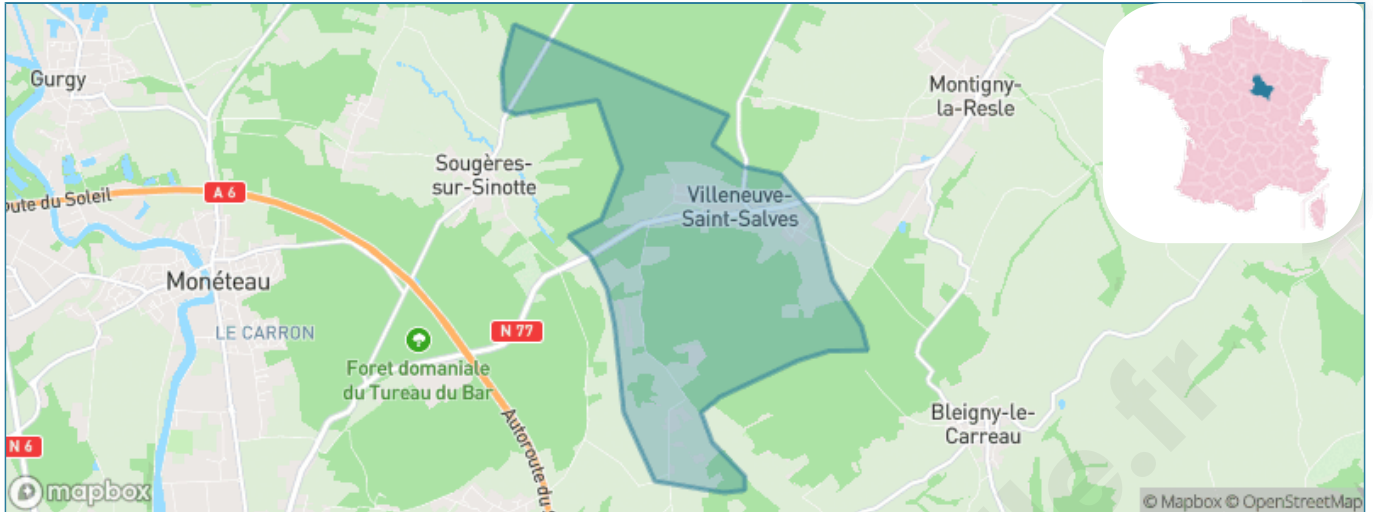
Présenté par

**BIEN** dans ma **VILLE** 

# Sommaire

Situation géographique .....	3
Statistiques sur la population .....	4
Evolution du nombre d'habitants .....	4
Tranche d'âge .....	5
0-14 ans .....	5
15-29 ans .....	5
30-44 ans .....	5
45-59 ans .....	5
60-74 ans .....	5
75-89 ans .....	5
90 ans et + .....	5
Activité professionnelle .....	5
Agriculteurs .....	5
Artisans, Commerçants .....	5
Cadres et sup. ....	5
Professions intermédiaires .....	5
Employé .....	5
Ouvrier .....	5
Retraité .....	5
Autres .....	5
Niveau de diplôme .....	6
Sans diplôme ou CEP .....	6
Brevet, BEPC, DNB .....	6
CAP-BEP ou équivalent .....	6
BAC ou équivalent .....	6
BAC+2 .....	6
BAC+3 ou +4 .....	6
BAC+5 ou plus .....	6
Composition des ménages .....	6
Couple sans enfant .....	6
Couple avec enfant(s) .....	6
Famille monoparentale .....	6
Colocation / Autre .....	6
Personnes seules .....	6
Profils électoraux .....	7
Premier tour .....	7
Sécurité .....	8
Evolution du nombre d'infractions .....	8
Pour comparer .....	9
Services à la population .....	10
Commerce .....	10
Éducation .....	10
Villes autour de Villeneuve-Saint-Salves .....	11

# Situation géographique



## i Informations clés

- **Région** : Bourgogne-Franche-Comté
- **Département** : Yonne
- **Code postal** : 89230
- **Superficie** : 7 km<sup>2</sup>

REGION  
BOURGOGNE  
FRANCHE  
COMTE



***l'Yonne***  
CONSEIL GÉNÉRAL

# Statistiques sur la population



Nombre d'habitants

**256**



Age moyen

**45 ans**



Pop active

**48%**



Taux chômage

**4.8%**



Pop densité

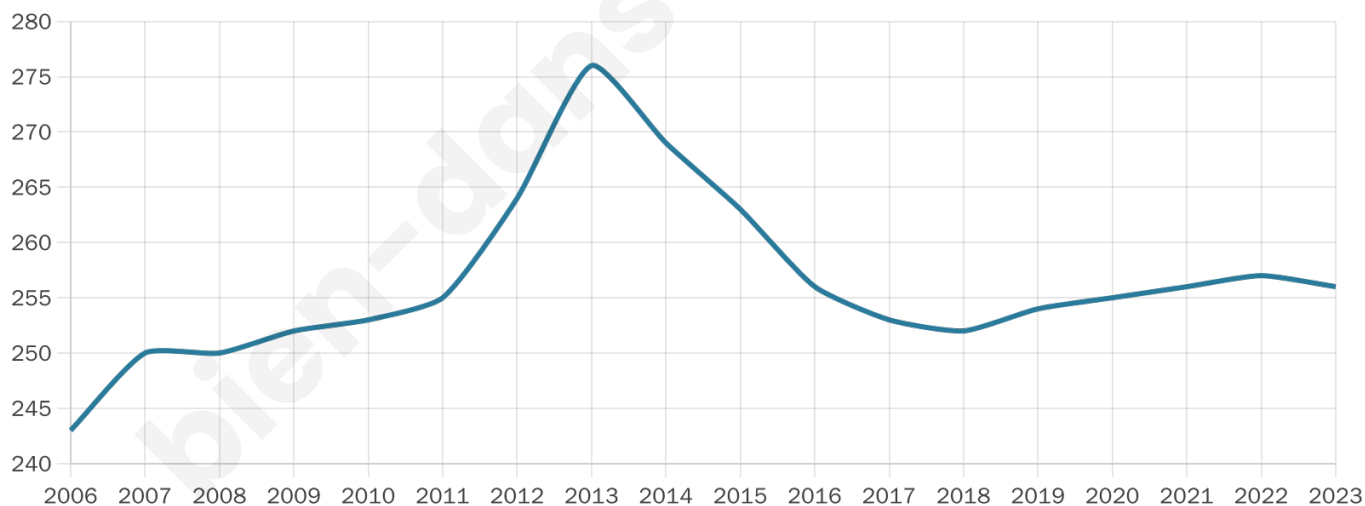
**37 h/km<sup>2</sup>**



Revenu moyen

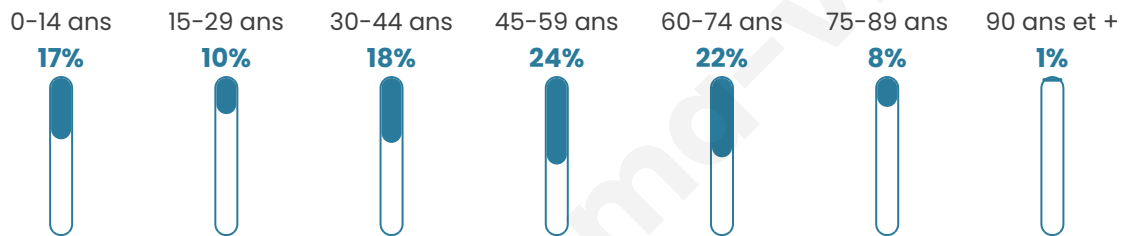
**26 030 €/an**

## Evolution du nombre d'habitants

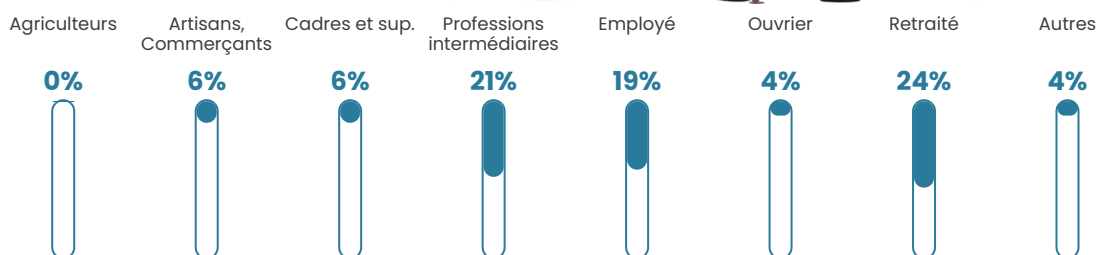


Sources : Institut national de la statistique et des études économiques (insee) selon Les dernières parutions officielles de 2024 portant sur les années 2020, 2021 et 2022.


## Tranche d'âge




## Activité professionnelle



## Niveau de diplôme













## Composition des ménages





# Profils électoraux

## Premier tour

	Marine LE PEN	30.06 %
	Emmanuel MACRON	23.93 %
	Jean-Luc MÉLENCHON	18.40 %
	Éric ZEMMOUR	7.98 %
	Jean LASSALLE	4.91 %
	Valérie PÉCRESSE	4.91 %
	Nicolas DUPONT-AIGNAN	3.07 %
	Fabien ROUSSEL	2.45 %
	Anne HIDALGO	1.84 %
	Yannick JADOT	1.84 %
	Philippe POUTOU	0.61 %
	Nathalie ARTHAUD	0.00 %

## Second tour

	Emmanuel MACRON	50,97 %
	Marine LE PEN	49,03 %

### 215 inscrits

Participation : 81.4%  
Votes blancs : 4.57%  
Votes nuls : 6.86%

### 215 inscrits

Participation : 79.07%  
Votes blancs : 2.94%  
Votes nuls : 1.18%

# Sécurité



Agressions physiques / sexuelles

0



Cambriolages

0



Vols / dégradations

0



Stupéfiants

0

## Evolution du nombre d'infractions



## Pour comparer

(en proportion du nombre d'habitants)



Sources : Bases statistiques communale, départementale et régionale de la délinquance enregistrée par la police et la gendarmerie nationales selon les dernières parutions officielles de 2025 portant sur l'année 2024 ([data.gouv](https://data.gouv.fr)).

Agressions physiques / sexuelles : Violences sexuelles, coups et blessures volontaires intrafamiliaux, coups et blessures volontaires, autres coups, blessures volontaires et vols violents sans arme.

Cambriolages : Cambriolages de logements.

Vols : Vols avec armes, vols d'accessoires sur véhicules, vols dans les véhicules, vols de véhicules, vols sans violence contre des personnes, destructions, dégradations volontaires et escroqueries.

Stupéfiants : Trafic de stupéfiants dont (AFD) et usage de stupéfiants.

# Services à la population



## Commerce

Hypermarché	X <u>Monéteau</u> 7km
Supermarché	X <u>Auxerre</u> 6km
Superette	X <u>Venoy</u> 5km
Boulangerie	X <u>Montigny-la-Resle</u> 3km
Boucherie	X <u>Auxerre</u> 7km
Restaurant	<b>2</b>
Garage	X <u>Montigny-la-Resle</u> 2km
Station-service	X <u>Penmarch</u> 4km
Banque	X <u>Monéteau</u> 5km
La poste	X <u>Venoy</u> 5km
Coiffeur	X <u>Monéteau</u> 3km
Tabac	X <u>Monéteau</u> 5km
Bars / discothèque	X <u>Monéteau</u> 5km
Bibliothèque	X <u>Auxerre</u> 8km
Cinéma	X <u>Auxerre</u> 8km
Vétérinaire	X <u>Monéteau</u> 5km



## Santé

Pharmacie	X <u>Monéteau</u> 5km
Hôpital	X <u>Auxerre</u> 9km
Laboratoire d'analyses médicales	X <u>Auxerre</u> 7km
Etablissement pour handicapé	X <u>Monéteau</u> 6km
EHPA	X <u>Seignelay</u> 7km
Médecin	X <u>Venoy</u> 5km
Dentiste	X <u>Monéteau</u> 5km
Chirurgien	X <u>Auxerre</u> 7km
Dermatologue	X <u>Joigny</u> 24km
Anesthésiste	X <u>Auxerre</u> 8km
Gastro-entérologue	X <u>Auxerre</u> 8km
Gynécologue	X <u>Auxerre</u> 7km
Cancérologue	X <u>Auxerre</u> 7km
Neurologue	X <u>Auxerre</u> 8km
Ophthalmologue	X <u>Auxerre</u> 8km
ORL	X <u>Auxerre</u> 8km
Cardiologue	X <u>Auxerre</u> 7km
Pédiatre	X <u>Auxerre</u> 7km
Pneumologue	X <u>Auxerre</u> 7km
Psychologue	X <u>Auxerre</u> 8km
Radiologue	X <u>Auxerre</u> 8km
Rhumatologue	X <u>Tonnerre</u> 25km
Sage-femme	X <u>Auxerre</u> 9km



## Éducation

Crèche	X <u>Auxerre</u> 4km
Ecole maternelle Public	X <u>Monéteau</u> 5km
Ecole maternelle Privé	X <u>Avon</u> 93km
Ecole primaire Public	<b>1</b>
Ecole primaire Privé	X <u>Auxerre</u> 8km
Collège Public	X <u>Auxerre</u> 7km
Collège Privé	X <u>Auxerre</u> 8km
Lycée Public	X <u>Venoy</u> 7km
Lycée Privé	X <u>Auxerre</u> 8km

Sources : Base Sirene des entreprises et de leurs établissements selon les dernières parutions officielles de 2025 portant sur l'année 2024 ([data.gouv](#)). Liste, localisation et tarifs des professionnels de santé selon les dernières parutions officielles de 2025 portant sur l'année 2024 ([opendatasoft](#)) et FINISS Extraction du Fichier des établissements selon les dernières parutions officielles de 2025 portant sur l'année 2024 ([data.gouv](#)). Adresse et géolocalisation des établissements d'enseignement du premier et second degrés selon les dernières parutions officielles de 2025 portant sur l'année 2024 ([data.education.gouv](#))

## Villes autour de Villeneuve-Saint-Salves

Ville	Habitants	Superficie	Pop densité	Pop active	Taux chômage	Revenu moyen	Prix immobilier
Montigny-la-Resle (1 avis)	572	16 km <sup>2</sup>	36 h/km <sup>2</sup>	48.6%	2.6%	24 650 €/an	1 062 €/m <sup>2</sup>
Bleigny-le-Carreau	279	10 km <sup>2</sup>	28 h/km <sup>2</sup>	48%	4.7%	24 490 €/an	2 002 €/m <sup>2</sup>
Penmarch (13 avis)	5 508	16 km <sup>2</sup>	344 h/km <sup>2</sup>	32.3%	5%	23 090 €/an	1 613 €/m <sup>2</sup>
Monéteau (5 avis)	4 114	18 km <sup>2</sup>	229 h/km <sup>2</sup>	40.9%	3.5%	23 080 €/an	1 597 €/m <sup>2</sup>
Héry (2 avis)	1 784	21 km <sup>2</sup>	85 h/km <sup>2</sup>	46.5%	3.1%	25 010 €/an	1 418 €/m <sup>2</sup>
Rouvray	368	7 km <sup>2</sup>	53 h/km <sup>2</sup>	50.8%	3.5%	25 010 €/an	1 319 €/m <sup>2</sup>
Venoy (3 avis)	1 741	22 km <sup>2</sup>	79 h/km <sup>2</sup>	44%	3.1%	24 220 €/an	1 290 €/m <sup>2</sup>
Venouse	288	7 km <sup>2</sup>	41 h/km <sup>2</sup>	53.1%	1.4%	24 710 €/an	1 478 €/m <sup>2</sup>
Beine	437	21 km <sup>2</sup>	21 h/km <sup>2</sup>	54.2%	1.8%	25 240 €/an	1 662 €/m <sup>2</sup>
Lignorelles	185	11 km <sup>2</sup>	17 h/km <sup>2</sup>	57.8%	2.2%	30 230 €/an	1 110 €/m <sup>2</sup>
Gurgy (1 avis)	1 723	13 km <sup>2</sup>	133 h/km <sup>2</sup>	45.2%	3.3%	24 050 €/an	1 561 €/m <sup>2</sup>
Seignelay (1 avis)	1 476	13 km <sup>2</sup>	114 h/km <sup>2</sup>	47.2%	4.9%	23 550 €/an	1 211 €/m <sup>2</sup>
Quenne (1 avis)	479	8 km <sup>2</sup>	60 h/km <sup>2</sup>	50.7%	4%	24 960 €/an	759 €/m <sup>2</sup>
Villy	97	5 km <sup>2</sup>	19 h/km <sup>2</sup>	61.9%	3.1%	26 610 €/an	1 064 €/m <sup>2</sup>
Maligny	776	22 km <sup>2</sup>	35 h/km <sup>2</sup>	51.9%	3.2%	23 850 €/an	900 €/m <sup>2</sup>

bien-dans-ma-ville.fr



# Vous aimez votre ville ? Notez-la !

Et faites-nous part de vos remarques constructives



Avec

**BIEN** dans  
ma **VILLE** 