



Version web

Ville de Villeneuve-Saint-Georges

Présenté par

BIEN dans ma **VILLE** 

Sommaire

Situation géographique	3
Statistiques sur la population	4
Evolution du nombre d'habitants	4
Tranche d'âge	5
0-14 ans	5
15-29 ans	5
30-44 ans	5
45-59 ans	5
60-74 ans	5
75-89 ans	5
90 ans et +	5
Activité professionnelle	5
Agriculteurs	5
Artisans, Commerçants	5
Cadres et sup.	5
Professions intermédiaires	5
Employé	5
Ouvrier	5
Retraité	5
Autres	5
Niveau de diplôme	6
Sans diplôme ou CEP	6
Brevet, BEPC, DNB	6
CAP-BEP ou équivalent	6
BAC ou équivalent	6
BAC+2	6
BAC+3 ou +4	6
BAC+5 ou plus	6
Composition des ménages	6
Couple sans enfant	6
Couple avec enfant(s)	6
Famille monoparentale	6
Colocation / Autre	6
Personnes seules	6
Profil électoraux	7
Premier tour	7
Sécurité	8
Evolution du nombre d'infractions	8
Pour comparer	9
Services à la population	10
Commerce	10
Éducation	10
Villes autour de Villeneuve-Saint-Georges	11
Avis sur la ville de Villeneuve-Saint-Georges	12
Moyenne par critère	12
Villes autour de Villeneuve-Saint-Georges	12
Répartition des avis par note	12
Répartition des avis par note	12

Situation géographique



i Informations clés

- **Région** : Île-de-France
- **Département** : Val-de-Marne
- **Métropole** : Métropole du Grand Paris
- **Code postal** : 94190
- **Superficie** : 8 km²



Statistiques sur la population



Nombre d'habitants

36 221



Age moyen

34 ans



Pop active

44.9%



Taux chômage

10.7%



Pop densité

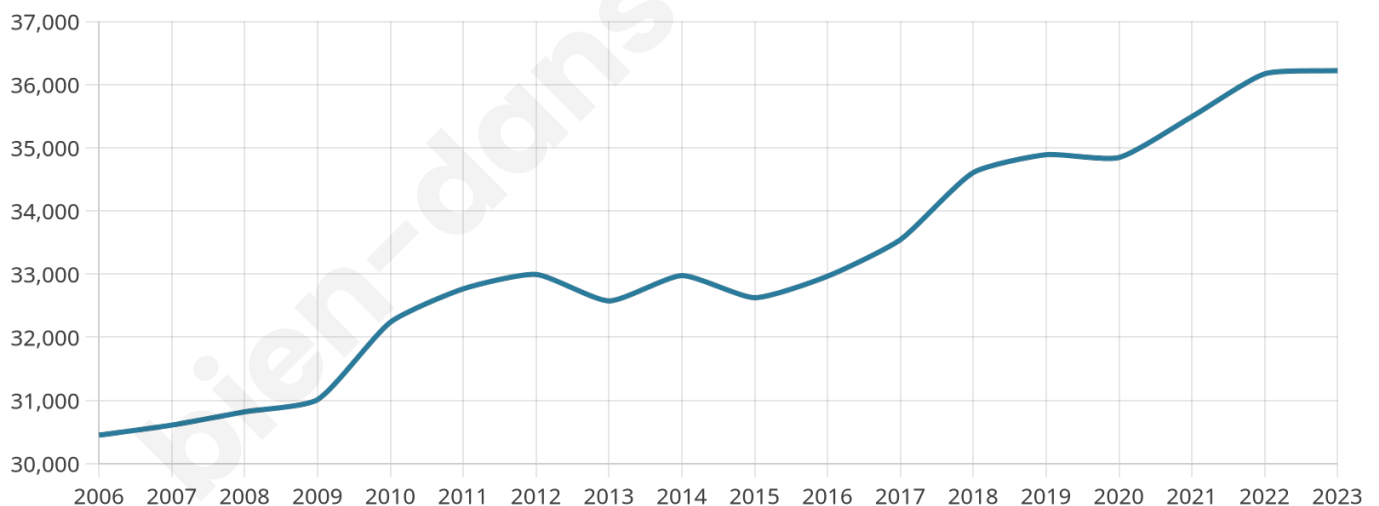
4 528 h/km²



Revenu moyen

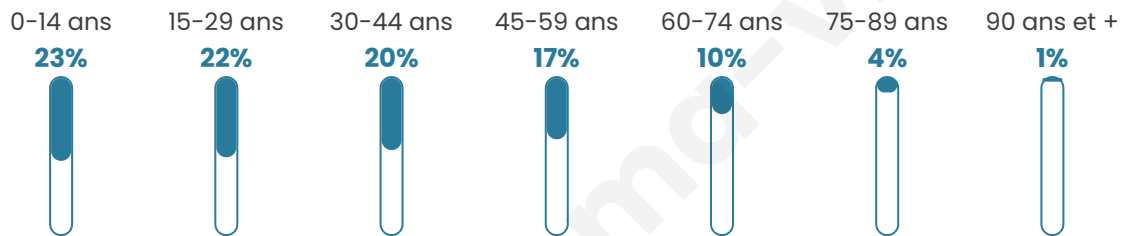
16 960 €/an

Evolution du nombre d'habitants

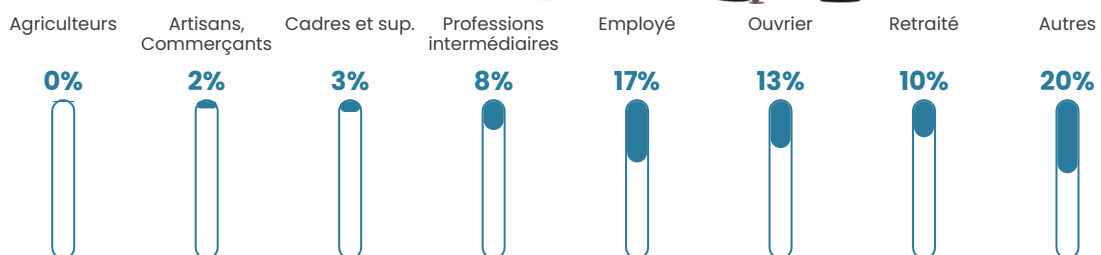


Sources : Institut national de la statistique et des études économiques (insee) selon Les dernières parutions officielles de 2024 portant sur les années 2020, 2021 et 2022.


Tranche d'âge




Activité professionnelle



Niveau de diplôme












Composition des ménages



Profils électoraux

Premier tour

	Jean-Luc MÉLENCHON	46.19 %
	Emmanuel MACRON	20.55 %
	Marine LE PEN	16.22 %
	Éric ZEMMOUR	4.22 %
	Valérie PÉCRESE	3.08 %
	Nicolas DUPONT- AIGNAN	2.14 %
	Yannick JADOT	2.12 %
	Fabien ROUSSEL	2.05 %
	Jean LASSALLE	1.27 %
	Anne HIDALGO	0.94 %
	Nathalie ARTHAUD	0.62 %
	Philippe POUTOU	0.60 %



11 557 inscrits

Participation : 70.91%

Votes blancs : 1.04%

Votes nuls : 0.73%

Second tour

	Emmanuel MACRON	66,24 %
	Marine LE PEN	33,76 %

11 673 inscrits

Participation : 62.55%

Votes blancs : 5.96%

Votes nuls : 2.56%

Sécurité



Agressions physiques / sexuelles

536



Cambriolages

73



Vols / dégradations

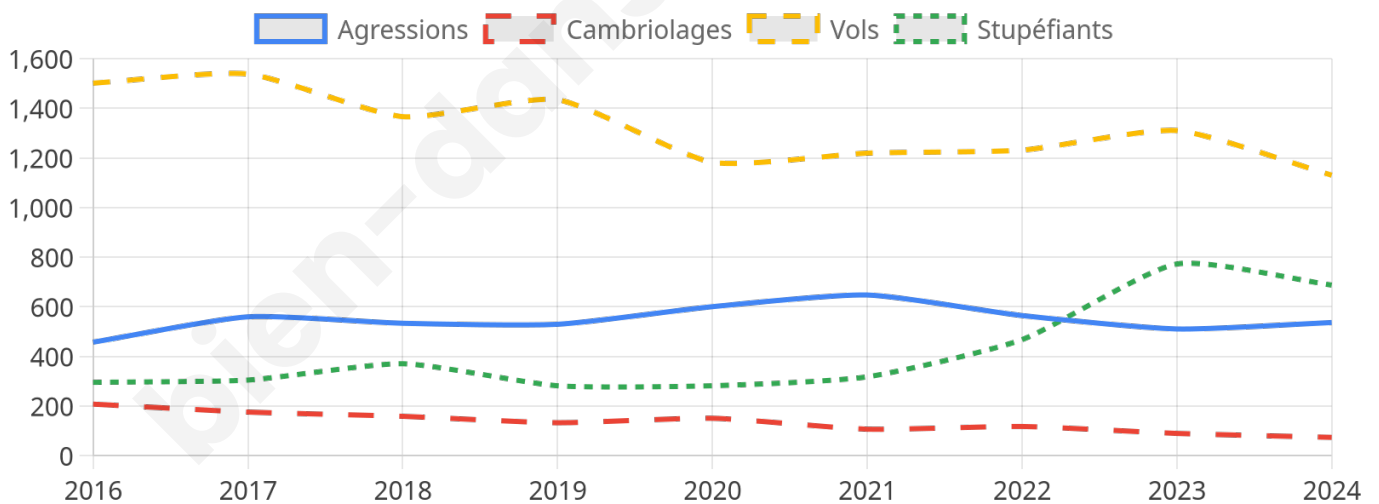
1 130



Stupéfiants

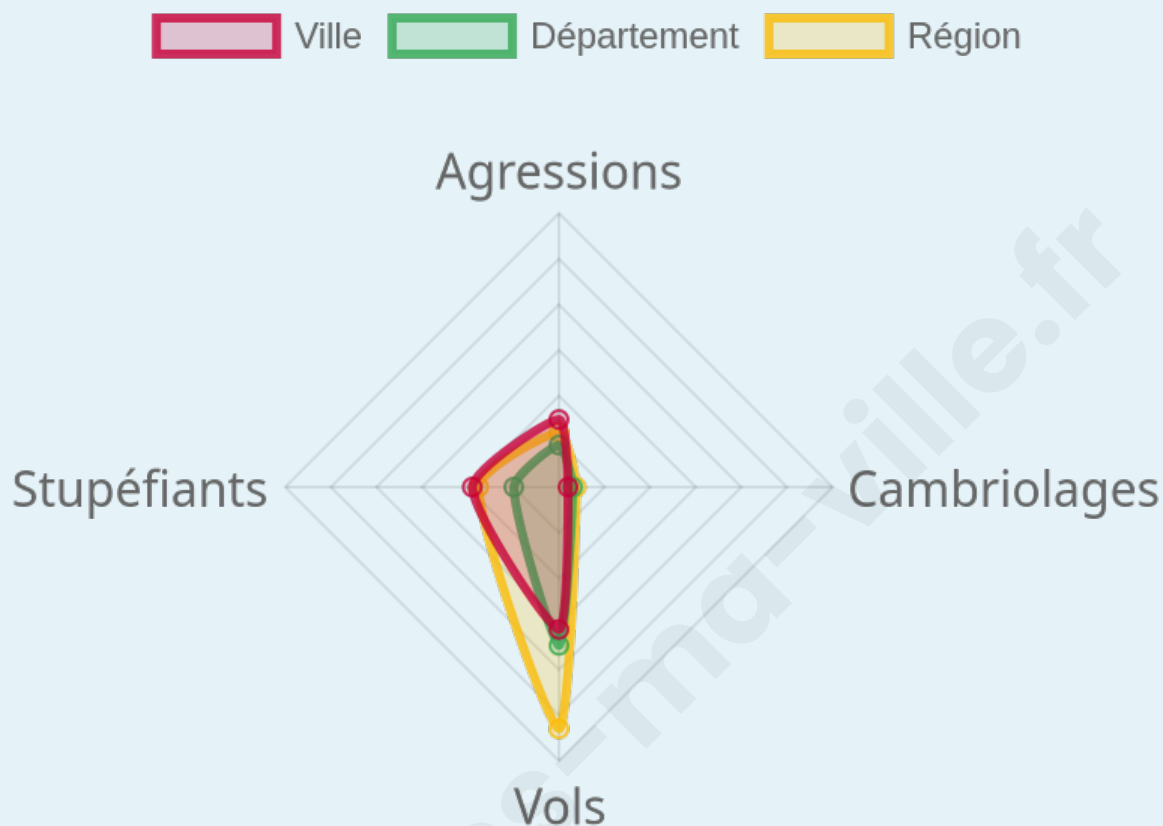
687

Evolution du nombre d'infractions



Pour comparer

(en proportion du nombre d'habitants)



Sources : Bases statistiques communale, départementale et régionale de la délinquance enregistrée par la police et la gendarmerie nationales selon les dernières parutions officielles de 2025 portant sur l'année 2024 ([data.gouv](https://data.gouv.fr)).

Agressions physiques / sexuelles : Violences sexuelles, coups et blessures volontaires intrafamiliaux, coups et blessures volontaires, autres coups, blessures volontaires et vols violents sans arme.

Cambriolages : Cambriolages de logements.

Vols : Vols avec armes, vols d'accessoires sur véhicules, vols dans les véhicules, vols de véhicules, vols sans violence contre des personnes, destructions, dégradations volontaires et escroqueries.

Stupéfiants : Trafic de stupéfiants dont (AFD) et usage de stupéfiants.

Services à la population



Commerce

Hypermarché	X <u>Vigneux-sur-Seine</u> 2km
Supermarché	3
Superette	50
Boulangerie	26
Boucherie	8
Restaurant	41
Garage	47
Station-service	3
Banque	8
La poste	536
Coiffeur	48
Tabac	1
Bars / discothèque	19
Bibliothèque	1
Cinéma	X <u>Montgeron</u> 3km
Vétérinaire	1



Santé

Pharmacie	9
Hôpital	3
Laboratoire d'analyses médicales	2
Etablissement pour handicapé	3
EHPA	3
Médecin	16
Dentiste	4
Chirurgien	10
Dermatologue	X <u>Crosne</u> 3km
Anesthésiste	2
Gastro-entérologue	1
Gynécologue	1
Cancérologue	X <u>Villeneuve-le-Roi</u> 2km
Neurologue	1
Ophthalmologue	2
ORL	2
Cardiologue	6
Pédiatre	2
Pneumologue	X <u>Orly</u> 3km
Psychologue	1
Radiologue	6
Rhumatologue	X <u>Montgeron</u> 3km
Sage-femme	X <u>Villeneuve-le-Roi</u> 2km



Éducation

Crèche	6
Ecole maternelle Public	11
Ecole maternelle Privé	X <u>Thiais</u> 5km
Ecole primaire Public	10
Ecole primaire Privé	1
Collège Public	3
Collège Privé	X <u>Ablon-sur-Seine</u> 2km
Lycée Public	1
Lycée Privé	X <u>Ablon-sur-Seine</u> 2km

Sources : Base Sirene des entreprises et de leurs établissements selon les dernières parutions officielles de 2025 portant sur l'année 2024 ([data.gouv](#)). Liste, localisation et tarifs des professionnels de santé selon les dernières parutions officielles de 2025 portant sur l'année 2024 ([opendatasoft](#)) et FINISS Extraction du Fichier des établissements selon les dernières parutions officielles de 2025 portant sur l'année 2024 ([data.gouv](#)). Adresse et géolocalisation des établissements d'enseignement du premier et second degrés selon les dernières parutions officielles de 2025 portant sur l'année 2024 ([data.education.gouv](#))

Villes autour de Villeneuve-Saint-Georges

Ville	Habitants	Superficie	Pop densité	Pop active	Taux chômage	Revenu moyen	Prix immobilier
Crosne (8 avis)	9 610	2 km ²	4 805 h/km ²	50.4%	4.5%	26 280 €/an	3 096 €/m ²
Valenton (9 avis)	14 406	5 km ²	2 881 h/km ²	46.3%	7.5%	17 690 €/an	3 165 €/m ²
Villeneuve-le-Roi (24 avis)	21 000	8 km ²	2 625 h/km ²	48.1%	6.3%	22 380 €/an	3 613 €/m ²
Limeil-Brévannes (34 avis)	27 406	6 km ²	4 568 h/km ²	51.4%	5.2%	22 550 €/an	3 164 €/m ²
Ablon-sur-Seine (12 avis)	5 988	1 km ²	5 988 h/km ²	49.8%	5.8%	24 000 €/an	2 873 €/m ²
Montgeron (67 avis)	24 022	11 km ²	2 184 h/km ²	46.2%	4.7%	25 500 €/an	3 644 €/m ²
Ploulec'h	1 598	10 km ²	160 h/km ²	41%	4.6%	23 360 €/an	2 636 €/m ²
Athis-Mons (37 avis)	36 613	8 km ²	4 577 h/km ²	48%	4.2%	22 380 €/an	3 297 €/m ²
Yerres (44 avis)	27 906	9 km ²	3 101 h/km ²	50.1%	4.9%	28 170 €/an	3 276 €/m ²
Orly (24 avis)	24 658	6 km ²	4 110 h/km ²	46.9%	7.3%	19 610 €/an	3 325 €/m ²
Vigneux-sur-Seine (60 avis)	31 466	8 km ²	3 933 h/km ²	47.2%	6.6%	21 390 €/an	3 323 €/m ²
Choisy-le-Roi (48 avis)	45 946	5 km ²	9 189 h/km ²	51%	7.3%	20 840 €/an	3 700 €/m ²
Bonneuil-sur-Marne (21 avis)	18 270	5 km ²	3 654 h/km ²	47.4%	7.8%	19 530 €/an	3 626 €/m ²
Brunoy (55 avis)	25 643	6 km ²	4 274 h/km ²	47.2%	4%	27 460 €/an	3 293 €/m ²
Boissy-Saint-Léger (18 avis)	17 325	8 km ²	2 166 h/km ²	49.7%	6.8%	21 400 €/an	3 174 €/m ²

Avis sur la ville de Villeneuve-Saint-Georges



Moyenne par critère



Villes autour de Villeneuve-Saint-Georges

Ville	Note globale	Sécurité	Éducation	Sport Loisir	Environnement	Vie pratique
Crosne (8 avis)	3.2	3.6	3.4	2.8	3.1	3.0
Valenton (9 avis)	3.8	3.4	3.7	3.6	4.4	3.9
Villeneuve-le-Roi (24 avis)	3.2	3.2	3.2	3.3	3.2	3.1
Limeil-Brévannes (34 avis)	3.4	3.7	3.1	3.2	3.6	3.4
Ablon-sur-Seine (12 avis)	3.5	3.3	3.4	3.3	3.8	3.8
Montgeron (67 avis)	4.2	3.9	4.1	4.2	4.5	4.1
Ploulec'h	-	-	-	-	-	-
Athis-Mons (37 avis)	3.5	3.4	3.6	3.5	3.2	3.8
Yerres (44 avis)	4.1	4.3	4.1	4.1	4.3	3.9
Orly (24 avis)	3.1	2.7	3.1	3.4	2.7	3.4
Vigneux-sur-Seine (60 avis)	3.0	2.6	2.9	3.6	3.3	2.9
Choisy-le-Roi (48 avis)	2.9	2.8	2.8	3.2	2.7	2.9
Bonneuil-sur-Marne (21 avis)	3.0	2.7	2.8	3.4	2.6	3.7
Brunoy (55 avis)	3.6	3.5	3.7	3.4	4.1	3.5
Boissy-Saint-Léger (18 avis)	3.4	2.8	3.4	3.7	3.8	3.3



Vous aimez votre ville ? Notez-la !

Et faites-nous part de vos remarques constructives



Avec

BIEN dans
ma **VILLE** 