



Version web

# Ville de Villeneuve- Renneville-Chevigny

Présenté par

**BIEN** dans  
ma **VILLE** 

# Sommaire

Situation géographique .....	3
Statistiques sur la population .....	4
Evolution du nombre d'habitants .....	4
Tranche d'âge .....	5
0-14 ans .....	5
15-29 ans .....	5
30-44 ans .....	5
45-59 ans .....	5
60-74 ans .....	5
75-89 ans .....	5
90 ans et + .....	5
Activité professionnelle .....	5
Agriculteurs .....	5
Artisans, Commerçants .....	5
Cadres et sup. ....	5
Professions intermédiaires .....	5
Employé .....	5
Ouvrier .....	5
Retraité .....	5
Autres .....	5
Niveau de diplôme .....	6
Sans diplôme ou CEP .....	6
Brevet, BEPC, DNB .....	6
CAP-BEP ou équivalent .....	6
BAC ou équivalent .....	6
BAC+2 .....	6
BAC+3 ou +4 .....	6
BAC+5 ou plus .....	6
Composition des ménages .....	6
Couple sans enfant .....	6
Couple avec enfant(s) .....	6
Famille monoparentale .....	6
Colocation / Autre .....	6
Personnes seules .....	6
Profils électoraux .....	7
Premier tour .....	7
Sécurité .....	8
Evolution du nombre d'infractions .....	8
Pour comparer .....	9
Services à la population .....	10
Commerce .....	10
Éducation .....	10
Villes autour de Villeneuve-Renneville-Chevigny .....	12

# Situation géographique



## i Informations clés

- **Région** : Grand Est
- **Département** : Marne
- **Code postal** : 51130
- **Superficie** : 17 km<sup>2</sup>



**Marne**  
LE DÉPARTEMENT

# Statistiques sur la population



Nombre d'habitants

**326**



Age moyen

**43 ans**



Pop active

**43.3%**



Taux chômage

**3.8%**



Pop densité

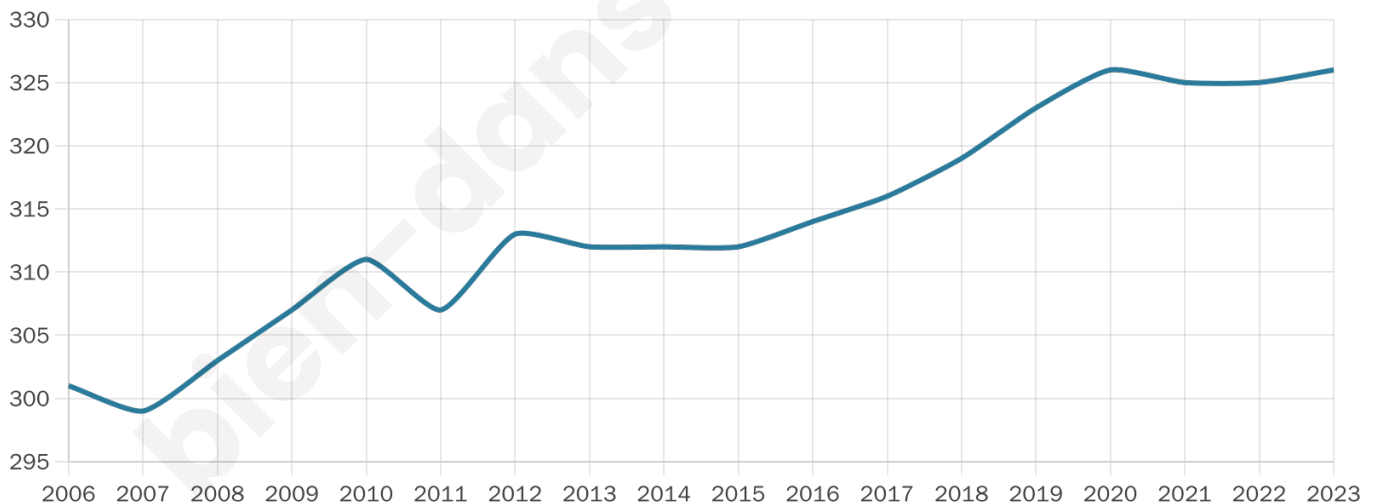
**19 h/km<sup>2</sup>**



Revenu moyen

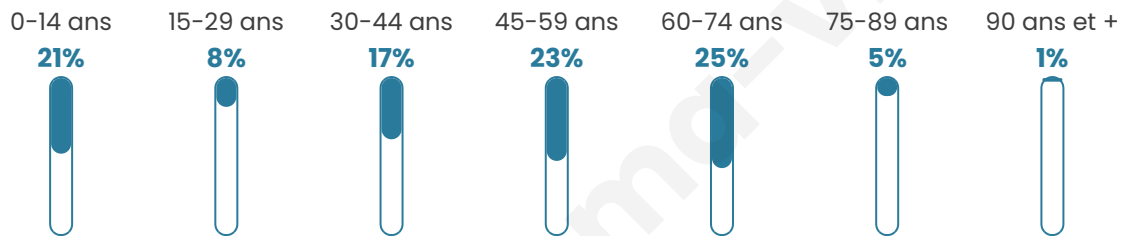
**25 040 €/an**

## Evolution du nombre d'habitants

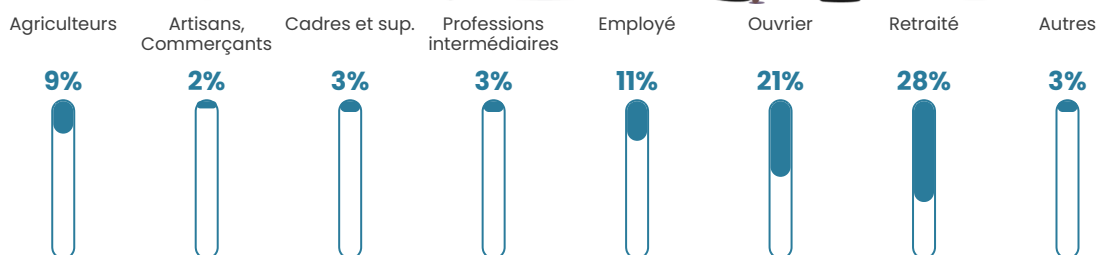


Sources : Institut national de la statistique et des études économiques (insee) selon Les dernières parutions officielles de 2024 portant sur les années 2020, 2021 et 2022.

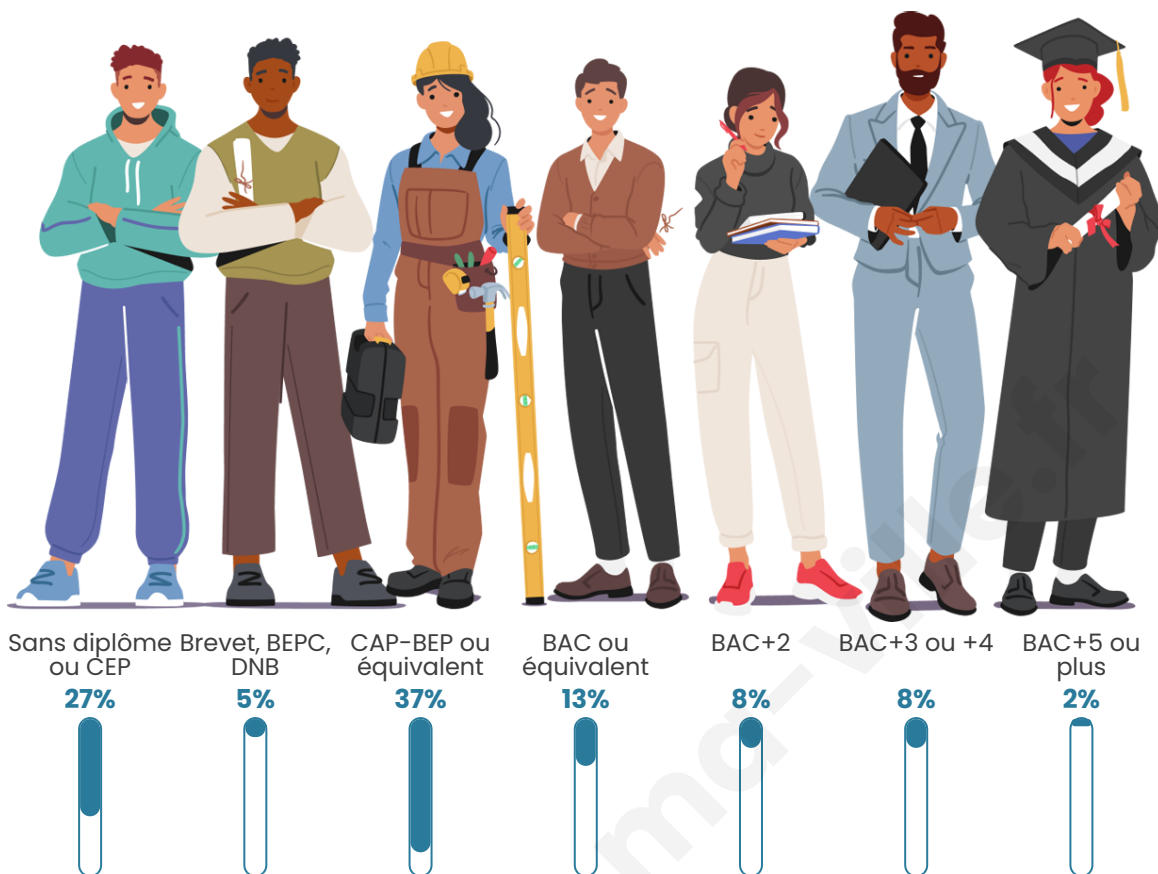
## Tranche d'âge



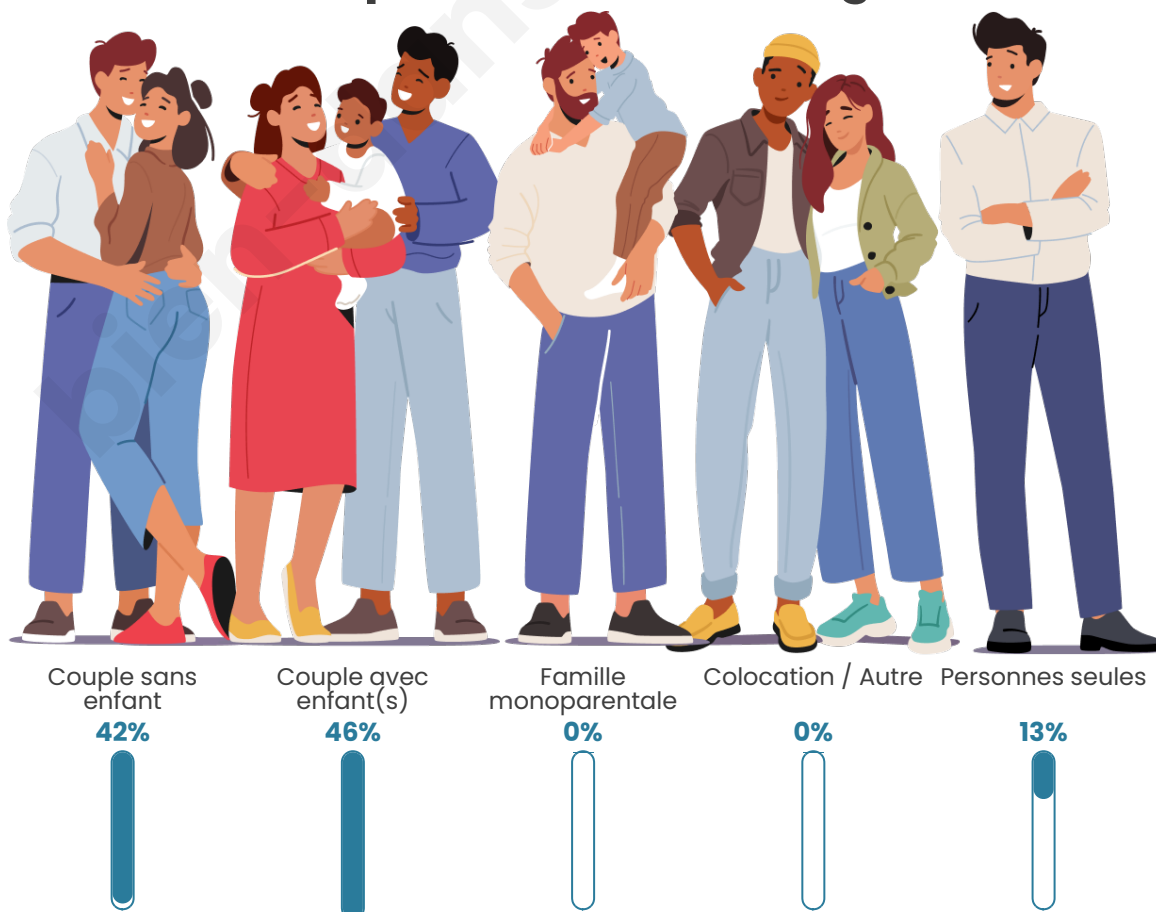
## Activité professionnelle



## Niveau de diplôme















## Composition des ménages



# Profils électoraux

## Premier tour

	Marine LE PEN	38.61 %
	Emmanuel MACRON	25.74 %
	Éric ZEMMOUR	9.90 %
	Jean-Luc MÉLENCHON	5.45 %
	Valérie PÉCRESSE	5.45 %
	Nicolas DUPONT-AIGNAN	3.96 %
	Yannick JADOT	3.47 %
	Fabien ROUSSEL	2.48 %
	Jean LASSALLE	2.48 %
	Anne HIDALGO	1.49 %
	Nathalie ARTHAUD	0.50 %
	Philippe POUTOU	0.50 %



### 259 inscrits

Participation : 81.08%

Votes blancs : 2.38%

Votes nuls : 1.43%

## Second tour

	Emmanuel MACRON	38,16 %
	Marine LE PEN	61,84 %

### 259 inscrits

Participation : 84.17%

Votes blancs : 3.67%

Votes nuls : 1.38%

# Sécurité



Agressions physiques / sexuelles

0



Cambriolages

0



Vols / dégradations

0



Stupéfiants

0

## Evolution du nombre d'infractions



## Pour comparer

(en proportion du nombre d'habitants)



Sources : Bases statistiques communale, départementale et régionale de la délinquance enregistrée par la police et la gendarmerie nationales selon les dernières parutions officielles de 2025 portant sur l'année 2024 ([data.gouv](https://data.gouv.fr)).

Agressions physiques / sexuelles : Violences sexuelles, coups et blessures volontaires intrafamiliaux, coups et blessures volontaires, autres coups, blessures volontaires et vols violents sans arme.

Cambriolages : Cambriolages de logements.

Vols : Vols avec armes, vols d'accessoires sur véhicules, vols dans les véhicules, vols de véhicules, vols sans violence contre des personnes, destructions, dégradations volontaires et escroqueries.

Stupéfiants : Trafic de stupéfiants dont (AFD) et usage de stupéfiants.

# Services à la population



## Commerce

Hypermarché	X <u>Épernay</u> 16km
Supermarché	X <u>Blancs-Coteaux</u> 4km
Superette	X <u>Le Mesnil-sur-Oger</u> 4km
Boulangerie	X <u>Le Mesnil-sur-Oger</u> 4km
Boucherie	X <u>Le Mesnil-sur-Oger</u> 4km
Restaurant	X <u>Le Mesnil-sur-Oger</u> 4km
Garage	X <u>Blancs-Coteaux</u> 3km
Station-service	X <u>Blancs-Coteaux</u> 4km
Banque	X <u>Blancs-Coteaux</u> 4km
La poste	X <u>Blancs-Coteaux</u> 5km
Coiffeur	X <u>Vouzy</u> 3km
Tabac	X <u>Blancs-Coteaux</u> 4km
Bars / discothèque	1
Bibliothèque	X <u>Blancs-Coteaux</u> 5km
Cinéma	X <u>Épernay</u> 15km
Vétérinaire	X <u>Blancs-Coteaux</u> 5km



## Santé

Pharmacie	X <u>Blancs-Coteaux</u> 5km
Hôpital	X <u>Épernay</u> 16km
Laboratoire d'analyses médicales	X <u>Épernay</u> 16km
Etablissement pour handicapé	X <u>Pierry</u> 15km
EHPA	X <u>Blancs-Coteaux</u> 4km
Médecin	X <u>Blancs-Coteaux</u> 5km
Dentiste	X <u>Blancs-Coteaux</u> 4km
Chirurgien	X <u>Épernay</u> 17km
Dermatologue	X <u>Épernay</u> 16km
Anesthésiste	X <u>Épernay</u> 17km
Gastro-entérologue	X <u>Épernay</u> 17km
Gynécologue	X <u>Épernay</u> 17km
Cancérologue	X <u>Bezannes</u> 34km
Neurologue	X <u>Saint-Martin-sur-le-Pré</u> 22km
Ophtalmologue	X <u>Épernay</u> 15km
ORL	X <u>Épernay</u> 17km
Cardiologue	X <u>Épernay</u> 17km
Pédiatre	X <u>Épernay</u> 15km
Pneumologue	X <u>Épernay</u> 17km
Psychologue	X <u>Épernay</u> 16km
Radiologue	X <u>Épernay</u> 15km
Rhumatologue	X <u>Épernay</u> 16km
Sage-femme	X <u>Aÿ-Champagne</u> 16km



## Éducation

Crèche	X <u>Blancs-Coteaux</u> 5km
Ecole maternelle Public	X <u>Le Mesnil-sur-Oger</u> 4km
Ecole maternelle Privé	X <u>Fismes</u> 52km
Ecole primaire Public	X <u>Chaintrix-Bierges</u> 4km
Ecole primaire Privé	X <u>Blancs-Coteaux</u> 5km
Collège Public	X <u>Blancs-Coteaux</u> 4km

Collège Privé	X <u>Épernay</u> 16km
Lycée Public	X <u>Avize</u> 7km
Lycée Privé	X <u>Épernay</u> 16km

Sources : Base Sirene des entreprises et de leurs établissements selon les dernières parutions officielles de 2025 portant sur l'année 2024 ([data.gouv](#)). Liste, localisation et tarifs des professionnels de santé selon les dernières parutions officielles de 2025 portant sur l'année 2024 ([opendatasoft](#)) et FINESS Extraction du Fichier des établissements selon les dernières parutions officielles de 2025 portant sur l'année 2024 ([data.gouv](#)). Adresse et géolocalisation des établissements d'enseignement du premier et second degrés selon les dernières parutions officielles de 2025 portant sur l'année 2024 ([data.education.gouv](#))

bien-dans-ma-ville.fr

## Villes autour de Villeneuve-Renneville-Chevigny

Ville	Habitants	Superficie	Pop densité	Pop active	Taux chômage	Revenu moyen	Prix immobilier
Vouzy	299	9 km <sup>2</sup>	33 h/km <sup>2</sup>	50.2%	3%	25 290 €/an	1 430 €/m <sup>2</sup>
Rouffy	111	5 km <sup>2</sup>	22 h/km <sup>2</sup>	50.5%	0.9%	26 400 €/an	1 792 €/m <sup>2</sup>
Chaintrix-Bierges	345	10 km <sup>2</sup>	35 h/km <sup>2</sup>	51.3%	3.5%	24 790 €/an	1 426 €/m <sup>2</sup>
Blancs-Coteaux	3 080	65 km <sup>2</sup>	47 h/km <sup>2</sup>	47.9%	3.2%	25 390 €/an	1 390 €/m <sup>2</sup>
Le Mesnil-sur-Oger	988	7 km <sup>2</sup>	141 h/km <sup>2</sup>	50.6%	4.7%	24 650 €/an	1 647 €/m <sup>2</sup>
Saint-Mard-lès-Rouffy	143	6 km <sup>2</sup>	24 h/km <sup>2</sup>	58.7%	4.9%	28 840 €/an	1 670 €/m <sup>2</sup>
Vélye	228	10 km <sup>2</sup>	23 h/km <sup>2</sup>	52.2%	3.9%	23 400 €/an	938 €/m <sup>2</sup>
Bergères-lès-Vertus (1 avis)	596	18 km <sup>2</sup>	33 h/km <sup>2</sup>	46%	2.3%	26 860 €/an	1 435 €/m <sup>2</sup>
Trécon	83	12 km <sup>2</sup>	7 h/km <sup>2</sup>	47%	8.4%	NC	NC
Avize	1 742	7 km <sup>2</sup>	249 h/km <sup>2</sup>	47.5%	3.6%	26 360 €/an	1 596 €/m <sup>2</sup>
Flavigny	172	8 km <sup>2</sup>	22 h/km <sup>2</sup>	51.7%	3.5%	29 240 €/an	1 980 €/m <sup>2</sup>
Pocancy	175	26 km <sup>2</sup>	7 h/km <sup>2</sup>	46.9%	2.9%	25 330 €/an	754 €/m <sup>2</sup>
Les Istres-et-Bury	92	5 km <sup>2</sup>	18 h/km <sup>2</sup>	50%	2.2%	NC	1 699 €/m <sup>2</sup>
Germinon	190	19 km <sup>2</sup>	10 h/km <sup>2</sup>	51.1%	1.1%	27 090 €/an	436 €/m <sup>2</sup>
Grauves	618	7 km <sup>2</sup>	88 h/km <sup>2</sup>	50.8%	4.9%	27 560 €/an	1 822 €/m <sup>2</sup>

bien-dans-ma-ville.fr



# Vous aimez votre ville ? Notez-la !

Et faites-nous part de vos remarques constructives



Avec

**BIEN** dans ma **VILLE** 