



Version web

Ville de Villeneuve-lès- Montréal

Présenté par

BIEN dans
ma **VILLE** 

Sommaire

Situation géographique	3
Statistiques sur la population	4
Evolution du nombre d'habitants	4
Tranche d'âge	5
0-14 ans	5
15-29 ans	5
30-44 ans	5
45-59 ans	5
60-74 ans	5
75-89 ans	5
90 ans et +	5
Activité professionnelle	5
Agriculteurs	5
Artisans, Commerçants	5
Cadres et sup.	5
Professions intermédiaires	5
Employé	5
Ouvrier	5
Retraité	5
Autres	5
Niveau de diplôme	6
Sans diplôme ou CEP	6
Brevet, BEPC, DNB	6
CAP-BEP ou équivalent	6
BAC ou équivalent	6
BAC+2	6
BAC+3 ou +4	6
BAC+5 ou plus	6
Composition des ménages	6
Couple sans enfant	6
Couple avec enfant(s)	6
Famille monoparentale	6
Colocation / Autre	6
Personnes seules	6
Profil électoraux	7
Premier tour	7
Sécurité	8
Evolution du nombre d'infractions	8
Pour comparer	9
Services à la population	10
Commerce	10
Éducation	10
Villes autour de Villeneuve-lès-Montréal	11

Situation géographique



i Informations clés

- **Région** : Occitanie
- **Département** : Aude
- **Code postal** : 11290
- **Superficie** : 2 km²



Statistiques sur la population



Nombre d'habitants

330



Age moyen

38 ans



Pop active

50.3%



Taux chômage

7.9%



Pop densité

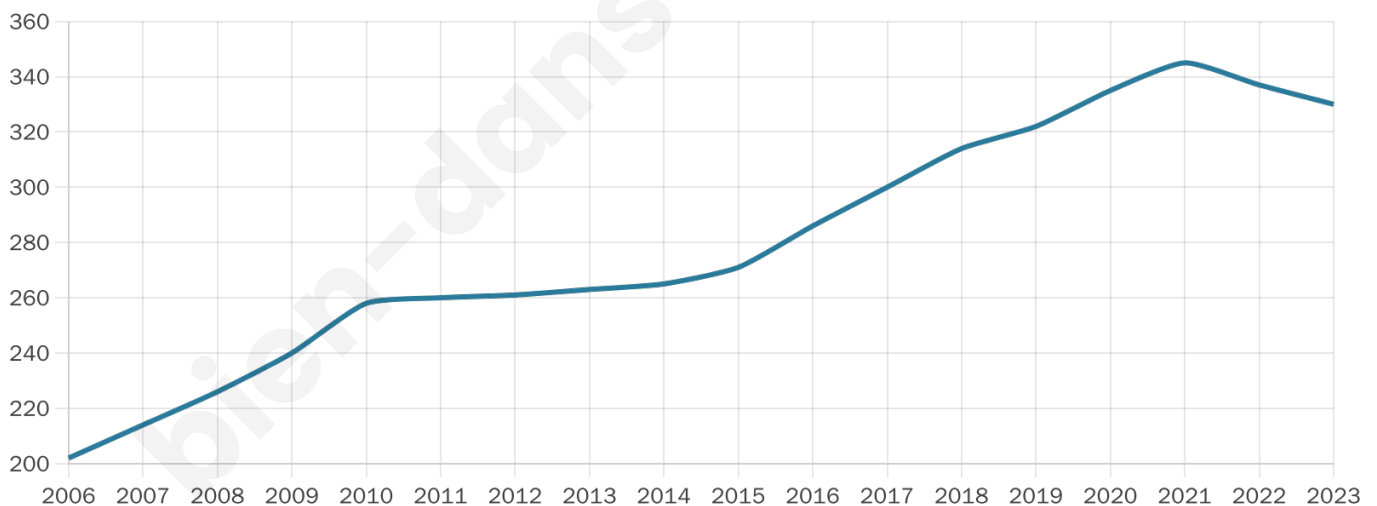
165 h/km²



Revenu moyen

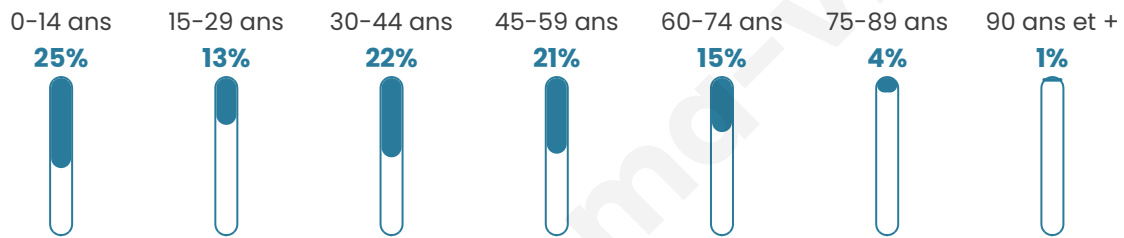
22 670 €/an

Evolution du nombre d'habitants

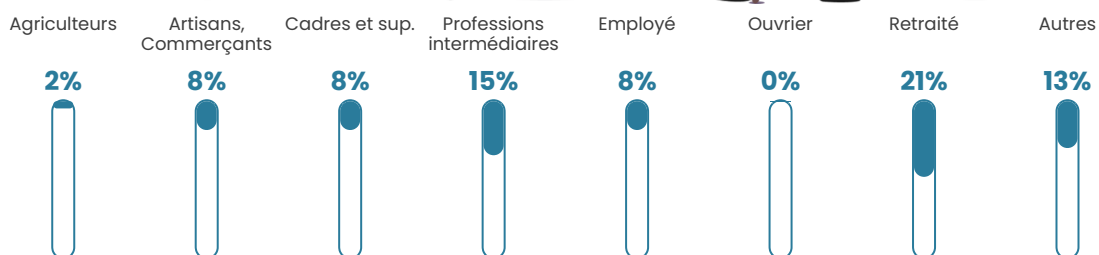


Sources : Institut national de la statistique et des études économiques (insee) selon Les dernières parutions officielles de 2024 portant sur les années 2020, 2021 et 2022.


Tranche d'âge




Activité professionnelle



Niveau de diplôme















Composition des ménages





Profils électoraux

Premier tour

	Marine LE PEN	28.42 %
	Jean-Luc MÉLENCHON	27.32 %
	Emmanuel MACRON	22.95 %
	Éric ZEMMOUR	8.20 %
	Jean LASSALLE	4.92 %
	Valérie PÉCRESSE	2.73 %
	Fabien ROUSSEL	1.64 %
	Nicolas DUPONT-AIGNAN	1.64 %
	Yannick JADOT	1.09 %
	Anne HIDALGO	0.55 %
	Philippe POUTOU	0.55 %
	Nathalie ARTHAUD	0.00 %

Second tour

	Emmanuel MACRON	42,14 %
	Marine LE PEN	57,86 %

213 inscrits

Participation : 80.75%

Votes blancs : 4.07%

Votes nuls : 3.49%

213 inscrits

Participation : 86.38%

Votes blancs : 0.00%

Votes nuls : 0.54%

Sécurité



Agressions physiques / sexuelles

0



Cambriolages

0



Vols / dégradations

0



Stupéfiants

0

Evolution du nombre d'infractions



Pour comparer

(en proportion du nombre d'habitants)



Sources : Bases statistiques communale, départementale et régionale de la délinquance enregistrée par la police et la gendarmerie nationales selon les dernières parutions officielles de 2025 portant sur l'année 2024 ([data.gouv](https://data.gouv.fr)).

Agressions physiques / sexuelles : Violences sexuelles, coups et blessures volontaires intrafamiliaux, coups et blessures volontaires, autres coups, blessures volontaires et vols violents sans arme.

Cambriolages : Cambriolages de logements.

Vols : Vols avec armes, vols d'accessoires sur véhicules, vols dans les véhicules, vols de véhicules, vols sans violence contre des personnes, destructions, dégradations volontaires et escroqueries.

Stupéfiants : Trafic de stupéfiants dont (AFD) et usage de stupéfiants.

Services à la population



Commerce

Hypermarché	X Limoux 16km
Supermarché	X Bram 6km
Superette	X Montréal 4km
Boulangerie	X Montréal 4km
Boucherie	X Montréal 4km
Restaurant	X La Force 2km
Garage	X La Force 1km
Station-service	X Montréal 4km
Banque	X Belvèze-du-Razès 7km
La poste	X Montréal 4km
Coiffeur	X Brézilhac 3km
Tabac	X Belvèze-du-Razès 7km
Bars / discothèque	X Montréal 4km
Bibliothèque	X Carcassonne 21km
Cinéma	X Castelnaudary 20km
Vétérinaire	X Bram 7km



Santé

Pharmacie	X Montréal 4km
Hôpital	X Limoux 17km
Laboratoire d'analyses médicales	X Carcassonne 16km
Etablissement pour handicapé	X Montréal 4km
EHPA	X Montréal 3km
Médecin	X Montréal 4km
Dentiste	X Montréal 4km
Chirurgien	X Limoux 17km
Dermatologue	X Carcassonne 20km
Anesthésiste	X Carcassonne 18km
Gastro-entérologue	X Laure-Minervois 35km
Gynécologue	X Fanjeaux 5km
Cancérologue	X Castres 49km
Neurologue	X Carcassonne 20km
Ophthalmologue	X Limoux 17km
ORL	X Montolieu 16km
Cardiologue	X Limoux 17km
Pédiatre	X Carcassonne 20km
Pneumologue	X Lagarde 20km
Psychologue	X Limoux 16km
Radiologue	X Limoux 17km
Rhumatologue	X Castelnaudary 19km
Sage-femme	X Limoux 17km



Éducation

Crèche	X Montréal 4km
Ecole maternelle Public	X Montréal 4km
Ecole maternelle Privé	X Toulouse 70km
Ecole primaire Public	X La Force 1km
Ecole primaire Privé	X Fanjeaux 4km
Collège Public	X Bram 6km
Collège Privé	X Bram 7km
Lycée Public	X Limoux 18km
Lycée Privé	X Fanjeaux 4km

Sources : Base Sirene des entreprises et de leurs établissements selon les dernières parutions officielles de 2025 portant sur l'année 2024 ([data.gouv](#)). Liste, localisation et tarifs des professionnels de santé selon les dernières parutions officielles de 2025 portant sur l'année 2024 ([opendatasoft](#)) et FINISS Extraction du Fichier des établissements selon les dernières parutions officielles de 2025 portant sur l'année 2024 ([data.gouv](#)). Adresse et géolocalisation des établissements d'enseignement du premier et second degrés selon les dernières parutions officielles de 2025 portant sur l'année 2024 ([data.education.gouv](#))

Villes autour de Villeneuve-lès-Montréal

Ville	Habitants	Superficie	Pop densité	Pop active	Taux chômage	Revenu moyen	Prix immobilier
La Force	264	4 km ²	66 h/km ²	49.2%	4.9%	21 240 €/an	1 549 €/m ²
Cailhavel (1 avis)	154	5 km ²	31 h/km ²	38.3%	3.9%	21 460 €/an	1 344 €/m ²
Lasserre-de-Prouille	292	4 km ²	73 h/km ²	39.7%	1.7%	20 820 €/an	1 916 €/m ²
Brézilhac	172	6 km ²	29 h/km ²	50%	7.6%	19 800 €/an	1 390 €/m ²
Ferran	125	5 km ²	25 h/km ²	37.6%	2.4%	26 110 €/an	634 €/m ²
Fanjeaux (2 avis)	885	25 km ²	35 h/km ²	41.4%	5.4%	19 610 €/an	1 508 €/m ²
Montréal (3 avis)	2 136	55 km ²	39 h/km ²	38.9%	4.7%	21 190 €/an	1 161 €/m ²
Cailhau	247	9 km ²	27 h/km ²	34%	3.6%	20 940 €/an	1 635 €/m ²
Belvèze-du-Razès (2 avis)	884	4 km ²	221 h/km ²	36.8%	6.8%	19 240 €/an	1 314 €/m ²
Villesisclé	362	5 km ²	72 h/km ²	51.4%	3.3%	21 360 €/an	1 292 €/m ²
Gramazie	130	2 km ²	65 h/km ²	38.5%	5.4%	20 110 €/an	774 €/m ²
Mazerolles-du-Razès	157	8 km ²	20 h/km ²	42%	6.4%	19 740 €/an	714 €/m ²
La Courtète	50	5 km ²	10 h/km ²	28%	6%	NC	694 €/m ²
Villasavary	1 220	33 km ²	37 h/km ²	44.8%	4.9%	21 270 €/an	1 098 €/m ²
Alaigne	327	13 km ²	25 h/km ²	40.1%	6.1%	18 170 €/an	1 886 €/m ²

bien-dans-ma-ville.fr



Vous aimez votre ville ? Notez-la !

Et faites-nous part de vos remarques constructives



Avec

BIEN dans ma **VILLE** 