



Version web

# Ville de La Villeneuve-lès-Charleville

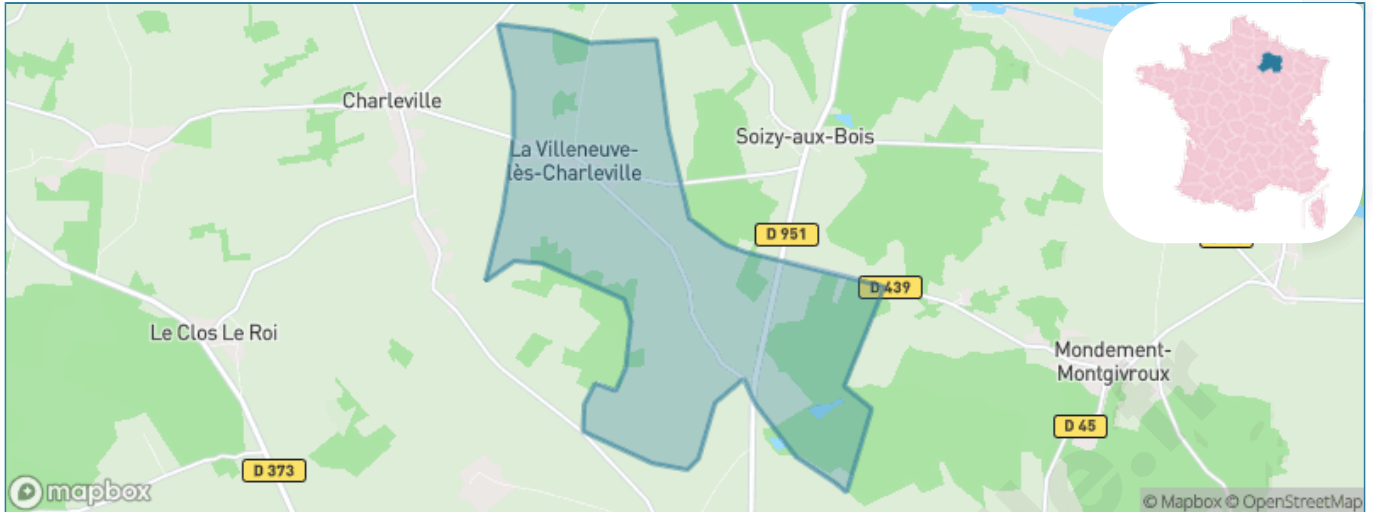
Présenté par

**BIEN** dans ma **VILLE** 

# Sommaire

Situation géographique .....	3
Statistiques sur la population .....	4
Evolution du nombre d'habitants .....	4
Tranche d'âge .....	5
0-14 ans .....	5
15-29 ans .....	5
30-44 ans .....	5
45-59 ans .....	5
60-74 ans .....	5
75-89 ans .....	5
90 ans et + .....	5
Activité professionnelle .....	5
Agriculteurs .....	5
Artisans, Commerçants .....	5
Cadres et sup. ....	5
Professions intermédiaires .....	5
Employé .....	5
Ouvrier .....	5
Retraité .....	5
Autres .....	5
Niveau de diplôme .....	6
Sans diplôme ou CEP .....	6
Brevet, BEPC, DNB .....	6
CAP-BEP ou équivalent .....	6
BAC ou équivalent .....	6
BAC+2 .....	6
BAC+3 ou +4 .....	6
BAC+5 ou plus .....	6
Composition des ménages .....	6
Couple sans enfant .....	6
Couple avec enfant(s) .....	6
Famille monoparentale .....	6
Colocation / Autre .....	6
Personnes seules .....	6
Profils électoraux .....	7
Premier tour .....	7
Sécurité .....	8
Evolution du nombre d'infractions .....	8
Pour comparer .....	9
Services à la population .....	10
Commerce .....	10
Éducation .....	10
Villes autour de La Villeneuve-lès-Charleville .....	11

# Situation géographique



## i Informations clés

- **Région** : Grand Est
- **Département** : Marne
- **Code postal** : 51120
- **Superficie** : 11 km<sup>2</sup>



**Marne**  
LE DÉPARTEMENT

# Statistiques sur la population



Nombre d'habitants

**117**



Age moyen

**42 ans**



Pop active

**61.5%**



Taux chômage

**4.8%**



Pop densité

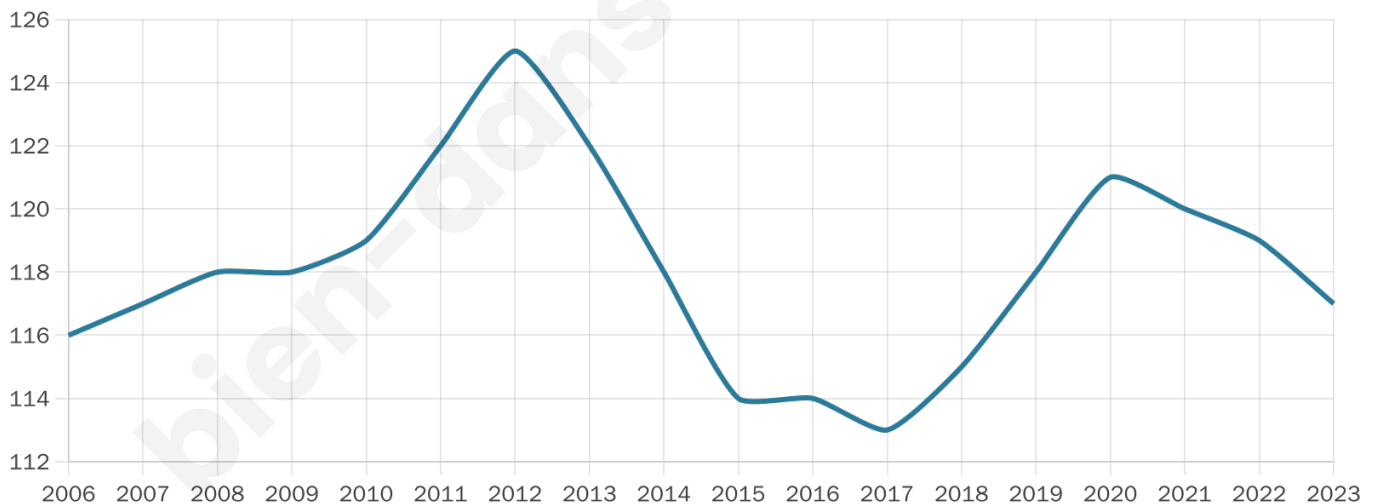
**11 h/km<sup>2</sup>**



Revenu moyen

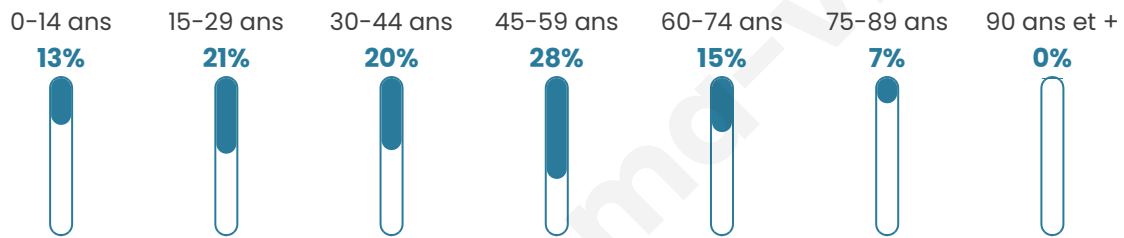
**24 690 €/an**

## Evolution du nombre d'habitants

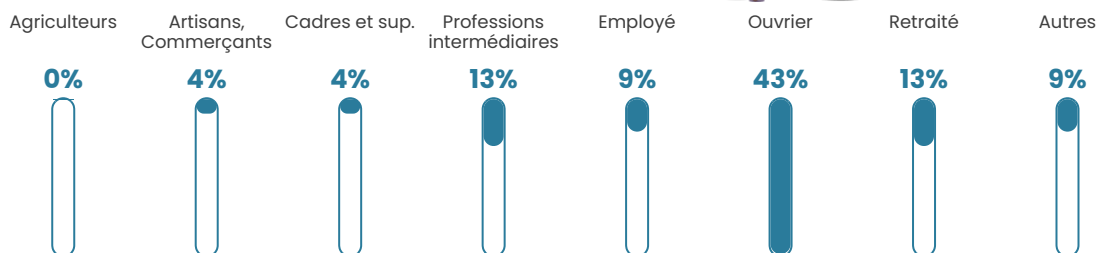


Sources : Institut national de la statistique et des études économiques (insee) selon Les dernières parutions officielles de 2024 portant sur les années 2020, 2021 et 2022.


## Tranche d'âge




## Activité professionnelle



## Niveau de diplôme



## Composition des ménages



# Profils électoraux

## Premier tour

	Marine LE PEN	30.12 %
	Emmanuel MACRON	21.69 %
	Valérie PÉCRESSE	15.66 %
	Jean-Luc MÉLENCHON	9.64 %
	Éric ZEMMOUR	6.02 %
	Jean LASSALLE	3.61 %
	Yannick JADOT	3.61 %
	Nicolas DUPONT-AIGNAN	3.61 %
	Nathalie ARTHAUD	2.41 %
	Philippe POUTOU	2.41 %
	Fabien ROUSSEL	1.20 %
	Anne HIDALGO	0.00 %



### 101 inscrits

Participation : 85.15%

Votes blancs : 2.33%

Votes nuls : 1.16%

## Second tour

	Emmanuel MACRON	55,71 %
	Marine LE PEN	44,29 %

### 101 inscrits

Participation : 79.21%

Votes blancs : 10%

Votes nuls : 2.5%

# Sécurité



Agressions physiques / sexuelles

0



Cambriolages

0



Vols / dégradations

0



Stupéfiants

0

## Evolution du nombre d'infractions



## Pour comparer

(en proportion du nombre d'habitants)



Sources : Bases statistiques communale, départementale et régionale de la délinquance enregistrée par la police et la gendarmerie nationales selon les dernières parutions officielles de 2025 portant sur l'année 2024 ([data.gouv](https://data.gouv.fr)).

Agressions physiques / sexuelles : Violences sexuelles, coups et blessures volontaires intrafamiliaux, coups et blessures volontaires, autres coups, blessures volontaires et vols violents sans arme.

Cambriolages : Cambriolages de logements.

Vols : Vols avec armes, vols d'accessoires sur véhicules, vols dans les véhicules, vols de véhicules, vols sans violence contre des personnes, destructions, dégradations volontaires et escroqueries.

Stupéfiants : Trafic de stupéfiants dont (AFD) et usage de stupéfiants.

# Services à la population



## Commerce

Hypermarché	X <a href="#">Sézanne</a> 11km
Supermarché	X <a href="#">Sézanne</a> 10km
Superette	X <a href="#">Sézanne</a> 10km
Boulangerie	X <a href="#">Baye</a> 7km
Boucherie	X <a href="#">Fromentières</a> 9km
Restaurant	X <a href="#">Sézanne</a> 10km
Garage	X <a href="#">Charleville</a> 2km
Station-service	X <a href="#">Moeurs-Verdey</a> 9km
Banque	X <a href="#">Sézanne</a> 10km
La poste	X <a href="#">Bannay</a> 6km
Coiffeur	X <a href="#">Corfélix</a> 3km
Tabac	X <a href="#">Montmirail</a> 13km
Bars / discothèque	X <a href="#">Sézanne</a> 10km
Bibliothèque	X <a href="#">Blancs-Coteaux</a> 25km
Cinéma	X <a href="#">Sézanne</a> 10km
Vétérinaire	X <a href="#">Baye</a> 7km



## Santé

Pharmacie	X <a href="#">Sézanne</a> 10km
Hôpital	X <a href="#">Sézanne</a> 10km
Laboratoire d'analyses médicales	X <a href="#">Sézanne</a> 10km
Etablissement pour handicapé	X <a href="#">Sézanne</a> 10km
EHPA	X <a href="#">Sézanne</a> 10km
Médecin	X <a href="#">Sézanne</a> 11km
Dentiste	X <a href="#">Sézanne</a> 11km
Chirurgien	X <a href="#">Romilly-sur-Seine</a> 32km
Dermatologue	X <a href="#">Épernay</a> 32km
Anesthésiste	X <a href="#">Romilly-sur-Seine</a> 32km
Gastro-entérologue	X <a href="#">Romilly-sur-Seine</a> 32km
Gynécologue	X <a href="#">Romilly-sur-Seine</a> 32km
Cancérologue	X <a href="#">Bezannes</a> 51km
Neurologue	X <a href="#">Bezannes</a> 51km
Ophthalmologue	X <a href="#">Épernay</a> 31km
ORL	X <a href="#">Épernay</a> 33km
Cardiologue	X <a href="#">Montmirail</a> 14km
Pédiatre	X <a href="#">Épernay</a> 31km
Pneumologue	X <a href="#">Épernay</a> 33km
Psychologue	X <a href="#">Épernay</a> 32km
Radiologue	X <a href="#">Épernay</a> 31km
Rhumatologue	X <a href="#">Romilly-sur-Seine</a> 33km
Sage-femme	X <a href="#">Sézanne</a> 11km



## Éducation

Crèche	X <a href="#">Fromentières</a> 9km
Ecole maternelle Public	X <a href="#">Sézanne</a> 10km
Ecole maternelle Privé	X <a href="#">Fismes</a> 56km
Ecole primaire Public	X <a href="#">Charleville</a> 2km
Ecole primaire Privé	X <a href="#">Sézanne</a> 10km
Collège Public	X <a href="#">Sézanne</a> 9km
Collège Privé	X <a href="#">Montmirail</a> 14km
Lycée Public	X <a href="#">Sézanne</a> 9km
Lycée Privé	X <a href="#">Épernay</a> 32km

Sources : Base Sirene des entreprises et de leurs établissements selon les dernières parutions officielles de 2025 portant sur l'année 2024 ([data.gouv](#)). Liste, localisation et tarifs des professionnels de santé selon les dernières parutions officielles de 2025 portant sur l'année 2024 ([opendatasoft](#)) et FINESS Extraction du Fichier des établissements selon les dernières parutions officielles de 2025 portant sur l'année 2024 ([data.gouv](#)). Adresse et géolocalisation des établissements d'enseignement du premier et second degrés selon les dernières parutions officielles de 2025 portant sur l'année 2024 ([data.education.gouv](#))

## Villes autour de La Villeneuve-lès-Charleville

Ville	Habitants	Superficie	Pop densité	Pop active	Taux chômage	Revenu moyen	Prix immobilier
Charleville	262	17 km <sup>2</sup>	15 h/km <sup>2</sup>	49.2%	4.2%	25 090 €/an	1 269 €/m <sup>2</sup>
Corfélix	109	8 km <sup>2</sup>	14 h/km <sup>2</sup>	51.4%	2.8%	23 480 €/an	875 €/m <sup>2</sup>
Soizy-aux-Bois	192	7 km <sup>2</sup>	27 h/km <sup>2</sup>	44.8%	3.1%	22 950 €/an	1 658 €/m <sup>2</sup>
Le Thoult-Trosnay	105	14 km <sup>2</sup>	8 h/km <sup>2</sup>	44.8%	1.9%	NC	1 330 €/m <sup>2</sup>
Talus-Saint-Prix	106	6 km <sup>2</sup>	18 h/km <sup>2</sup>	47.2%	5.7%	NC	1 263 €/m <sup>2</sup>
Lachy	345	16 km <sup>2</sup>	22 h/km <sup>2</sup>	47.2%	3.8%	25 170 €/an	NC
Boissy-le-Repos	234	15 km <sup>2</sup>	16 h/km <sup>2</sup>	38.9%	3.8%	20 350 €/an	1 529 €/m <sup>2</sup>
Oyes	106	7 km <sup>2</sup>	15 h/km <sup>2</sup>	49.1%	4.7%	NC	NC
Les Essarts-lès-Sézanne	247	16 km <sup>2</sup>	15 h/km <sup>2</sup>	44.1%	2.8%	23 840 €/an	NC
Baye (2 avis)	372	18 km <sup>2</sup>	21 h/km <sup>2</sup>	43.5%	3.5%	21 420 €/an	848 €/m <sup>2</sup>
Broyes	340	15 km <sup>2</sup>	23 h/km <sup>2</sup>	47.6%	5.3%	23 440 €/an	NC
Mondement-Montgivroux	29	7 km <sup>2</sup>	4 h/km <sup>2</sup>	24.1%	0%	NC	NC
Bannay	23	7 km <sup>2</sup>	3 h/km <sup>2</sup>	43.5%	4.3%	NC	1 250 €/m <sup>2</sup>
Le Gault-Soigny	503	26 km <sup>2</sup>	19 h/km <sup>2</sup>	47.9%	5%	22 490 €/an	1 323 €/m <sup>2</sup>
Reuves	59	6 km <sup>2</sup>	10 h/km <sup>2</sup>	35.6%	1.7%	NC	1 278 €/m <sup>2</sup>

bien-dans-ma-ville.fr



# Vous aimez votre ville ? Notez-la !

Et faites-nous part de vos remarques constructives



Avec

**BIEN** dans  
ma **VILLE** 