



Version web

# Ville de Villeneuve-lès- Bouloc

Présenté par

**BIEN** dans  
ma **VILLE** 

# Sommaire

Situation géographique .....	3
Statistiques sur la population .....	4
Evolution du nombre d'habitants .....	4
Tranche d'âge .....	5
0-14 ans .....	5
15-29 ans .....	5
30-44 ans .....	5
45-59 ans .....	5
60-74 ans .....	5
75-89 ans .....	5
90 ans et + .....	5
Activité professionnelle .....	5
Agriculteurs .....	5
Artisans, Commerçants .....	5
Cadres et sup. ....	5
Professions intermédiaires .....	5
Employé .....	5
Ouvrier .....	5
Retraité .....	5
Autres .....	5
Niveau de diplôme .....	6
Sans diplôme ou CEP .....	6
Brevet, BEPC, DNB .....	6
CAP-BEP ou équivalent .....	6
BAC ou équivalent .....	6
BAC+2 .....	6
BAC+3 ou +4 .....	6
BAC+5 ou plus .....	6
Composition des ménages .....	6
Couple sans enfant .....	6
Couple avec enfant(s) .....	6
Famille monoparentale .....	6
Colocation / Autre .....	6
Personnes seules .....	6
Profils électoraux .....	7
Premier tour .....	7
Sécurité .....	8
Evolution du nombre d'infractions .....	8
Pour comparer .....	9
Services à la population .....	10
Commerce .....	10
Éducation .....	10
Villes autour de Villeneuve-lès-Bouloc .....	11

# Situation géographique



## i Informations clés

- **Région** : Occitanie
- **Département** : Haute-Garonne
- **Code postal** : 31620
- **Superficie** : 12 km<sup>2</sup>



# Statistiques sur la population



Nombre d'habitants

**1 687**



Age moyen

**38 ans**



Pop active

**49.9%**



Taux chômage

**3.4%**



Pop densité

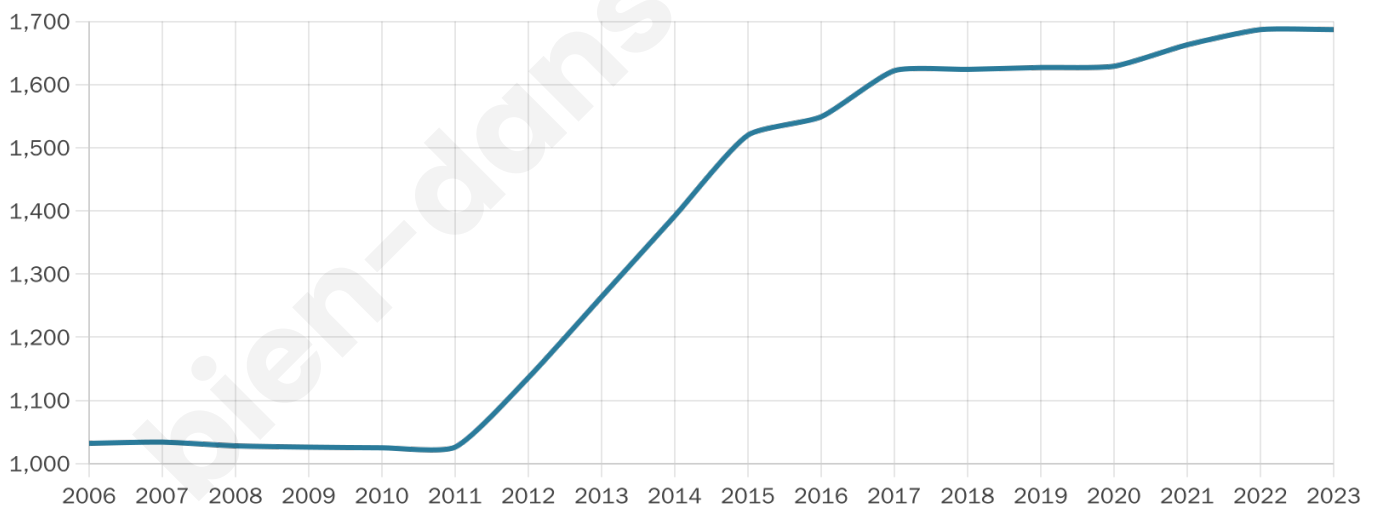
**141 h/km<sup>2</sup>**



Revenu moyen

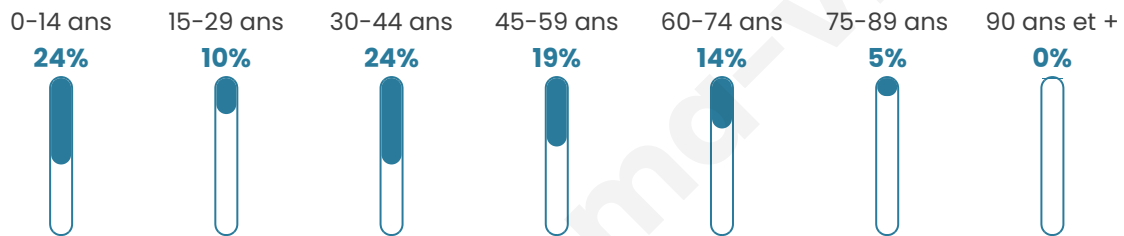
**26 490 €/an**

## Evolution du nombre d'habitants

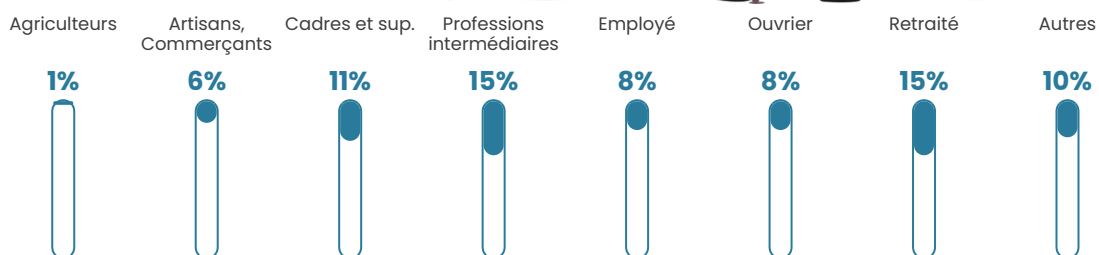


Sources : Institut national de la statistique et des études économiques (insee) selon Les dernières parutions officielles de 2024 portant sur les années 2020, 2021 et 2022.


## Tranche d'âge




## Activité professionnelle



## Niveau de diplôme









## Composition des ménages



# Profils électoraux

## Premier tour

	Emmanuel MACRON	27.04 %
	Marine LE PEN	25.86 %
	Jean-Luc MÉLENCHON	17.80 %
	Éric ZEMMOUR	8.36 %
	Yannick JADOT	5.80 %
	Jean LASSALLE	5.11 %
	Valérie PÉCRESE	3.44 %
	Anne HIDALGO	2.95 %
	Nicolas DUPONT-AIGNAN	1.87 %
	Fabien ROUSSEL	0.98 %
	Philippe POUTOU	0.49 %
	Nathalie ARTHAUD	0.29 %

### 1 199 inscrits

Participation : 86.41%

Votes blancs : 1.45%

Votes nuls : 0.39%

## Second tour

	Emmanuel MACRON	57,14 %
	Marine LE PEN	42,86 %

### 1 199 inscrits

Participation : 83.15%

Votes blancs : 7.32%

Votes nuls : 2.11%

# Sécurité



Agressions physiques / sexuelles

**0**



Cambriolages

**0**



Vols / dégradations

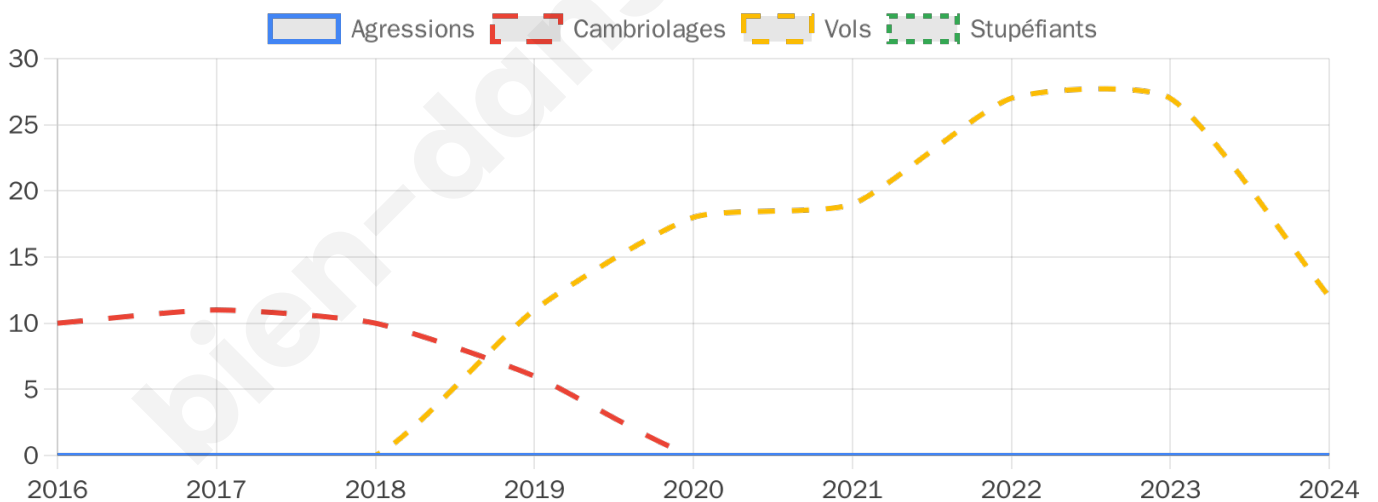
**12**



Stupéfiants

**0**

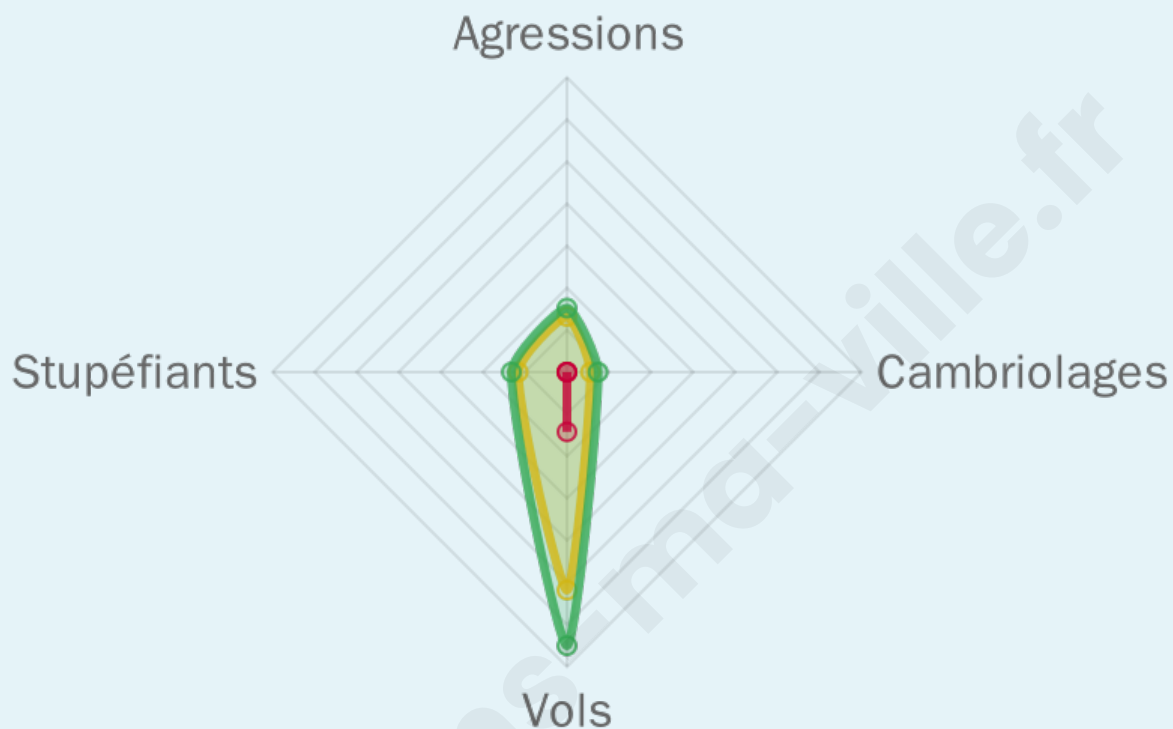
## Evolution du nombre d'infractions



## Pour comparer

(en proportion du nombre d'habitants)

■ Ville ■ Département ■ Région



Sources : Bases statistiques communale, départementale et régionale de la délinquance enregistrée par la police et la gendarmerie nationales selon les dernières parutions officielles de 2025 portant sur l'année 2024 ([data.gouv](https://data.gouv.fr)).

Agresions physiques / sexuelles : Violences sexuelles, coups et blessures volontaires intrafamiliaux, coups et blessures volontaires, autres coups, blessures volontaires et vols violents sans arme.

Cambriolages : Cambriolages de logements.

Vols : Vols avec armes, vols d'accessoires sur véhicules, vols dans les véhicules, vols de véhicules, vols sans violence contre des personnes, destructions, dégradations volontaires et escroqueries.

Stupéfiants : Trafic de stupéfiants dont (AFD) et usage de stupéfiants.

# Services à la population



## Commerce

Hypermarché	X <a href="#">Fenouillet</a> 8km
Supermarché	X <a href="#">Saint-Sauveur</a> 1km
Superette	<b>1</b>
Boulangerie	<b>1</b>
Boucherie	X <a href="#">Bouloc</a> 2km
Restaurant	<b>3</b>
Garage	<b>3</b>
Station-service	X <a href="#">Bouloc</a> 2km
Banque	X <a href="#">Bruguières</a> 4km
La poste	<b>1</b>
Coiffeur	X <a href="#">Saint-Sauveur</a> 1km
Tabac	X <a href="#">Bouloc</a> 2km
Bars / discothèque	X <a href="#">Saint-Sauveur</a> 1km
Bibliothèque	X <a href="#">Pechbonnieu</a> 8km
Cinéma	X <a href="#">Fenouillet</a> 8km
Vétérinaire	X <a href="#">Bouloc</a> 2km



## Santé

Pharmacie	X <a href="#">Bouloc</a> 2km
Hôpital	X <a href="#">Fronton</a> 8km
Laboratoire d'analyses médicales	X <a href="#">Saint-Jory</a> 5km
Etablissement pour handicapé	X <a href="#">Cépet</a> 2km
EHPA	X <a href="#">Cépet</a> 2km
Médecin	<b>1</b>
Dentiste	X <a href="#">Bouloc</a> 2km
Chirurgien	X <a href="#">Cornebarrieu</a> 15km
Dermatologue	X <a href="#">Grenade</a> 10km
Anesthésiste	X <a href="#">Cornebarrieu</a> 15km
Gastro-entérologue	X <a href="#">Cornebarrieu</a> 15km
Gynécologue	X <a href="#">Merville</a> 11km
Cancérologue	X <a href="#">Cornebarrieu</a> 15km
Neurologue	X <a href="#">L'Union</a> 13km
Ophtalmologue	X <a href="#">Bouloc</a> 2km
ORL	X <a href="#">Toulouse</a> 14km
Cardiologue	X <a href="#">Bondigoux</a> 13km
Pédiatre	X <a href="#">Aucamville</a> 10km
Pneumologue	X <a href="#">Fenouillet</a> 10km
Psychologue	X <a href="#">Lespinasse</a> 6km
Radiologue	X <a href="#">Saint-Alban</a> 9km
Rhumatologue	X <a href="#">Aucamville</a> 11km
Sage-femme	X <a href="#">Bruguières</a> 4km



## Éducation

Crèche	<b>2</b>
Ecole maternelle Public	X <a href="#">Bouloc</a> 2km
Ecole maternelle Privé	X <a href="#">Toulouse</a> 17km
Ecole primaire Public	<b>1</b>
Ecole primaire Privé	X <a href="#">Saint-Sauveur</a> 2km
Collège Public	X <a href="#">Saint-Jory</a> 4km
Collège Privé	X <a href="#">Saint-Jory</a> 5km
Lycée Public	X <a href="#">Fronton</a> 8km
Lycée Privé	X <a href="#">Saint-Jory</a> 5km

Sources : Base Sirene des entreprises et de leurs établissements selon les dernières parutions officielles de 2025 portant sur l'année 2024 ([data.gouv](#)). Liste, localisation et tarifs des professionnels de santé selon les dernières parutions officielles de 2025 portant sur l'année 2024 ([opendatasoft](#)) et FINISS Extraction du Fichier des établissements selon les dernières parutions officielles de 2025 portant sur l'année 2024 ([data.gouv](#)). Adresse et géolocalisation des établissements d'enseignement du premier et second degrés selon les dernières parutions officielles de 2025 portant sur l'année 2024 ([data.education.gouv](#))

## Villes autour de Villeneuve-lès-Bouloc

Ville	Habitants	Superficie	Pop densité	Pop active	Taux chômage	Revenu moyen	Prix immobilier
Bouloc (10 avis)	4 618	18 km <sup>2</sup>	257 h/km <sup>2</sup>	51.5%	3.3%	27 260 €/an	2 261 €/m <sup>2</sup>
Cépet (4 avis)	2 389	7 km <sup>2</sup>	341 h/km <sup>2</sup>	47.2%	4.2%	25 370 €/an	2 378 €/m <sup>2</sup>
Saint-Sauveur	2 243	7 km <sup>2</sup>	320 h/km <sup>2</sup>	46.6%	3.5%	24 280 €/an	2 163 €/m <sup>2</sup>
Bruguières	6 202	9 km <sup>2</sup>	689 h/km <sup>2</sup>	49.1%	4.5%	25 540 €/an	2 170 €/m <sup>2</sup>
Castelnau-d'Estrétefonds (5 avis)	7 003	28 km <sup>2</sup>	250 h/km <sup>2</sup>	53.5%	4.1%	24 980 €/an	2 162 €/m <sup>2</sup>
Saint-Jory (14 avis)	8 662	19 km <sup>2</sup>	456 h/km <sup>2</sup>	46%	4.8%	22 560 €/an	2 328 €/m <sup>2</sup>
Vacquières	1 492	19 km <sup>2</sup>	79 h/km <sup>2</sup>	46.3%	1.8%	26 760 €/an	1 789 €/m <sup>2</sup>
Labastide-Saint-Sernin (2 avis)	1 925	5 km <sup>2</sup>	385 h/km <sup>2</sup>	54.1%	2.8%	27 030 €/an	2 459 €/m <sup>2</sup>
Gratentour (5 avis)	4 906	4 km <sup>2</sup>	1 227 h/km <sup>2</sup>	48.2%	4.3%	25 020 €/an	1 478 €/m <sup>2</sup>
Lespinasse (4 avis)	3 251	4 km <sup>2</sup>	813 h/km <sup>2</sup>	50.3%	5%	24 570 €/an	2 524 €/m <sup>2</sup>
Gargas	785	7 km <sup>2</sup>	112 h/km <sup>2</sup>	48.3%	1.8%	26 590 €/an	1 614 €/m <sup>2</sup>
Saint-Alban (2 avis)	6 534	4 km <sup>2</sup>	1 634 h/km <sup>2</sup>	48.2%	4.7%	23 010 €/an	2 506 €/m <sup>2</sup>
Villaudric (2 avis)	1 653	12 km <sup>2</sup>	138 h/km <sup>2</sup>	48.7%	3.6%	24 530 €/an	2 183 €/m <sup>2</sup>
Castelginest (7 avis)	11 271	8 km <sup>2</sup>	1 409 h/km <sup>2</sup>	48.4%	5.1%	23 790 €/an	2 576 €/m <sup>2</sup>
Montberon (2 avis)	3 158	6 km <sup>2</sup>	526 h/km <sup>2</sup>	51.2%	2.9%	27 790 €/an	2 633 €/m <sup>2</sup>

bien-dans-ma-ville.fr



# Vous aimez votre ville ? Notez-la !

Et faites-nous part de vos remarques constructives



Avec

**BIEN** dans  
ma **VILLE** 