



Version web

Ville de Villeneuve- Lécussan

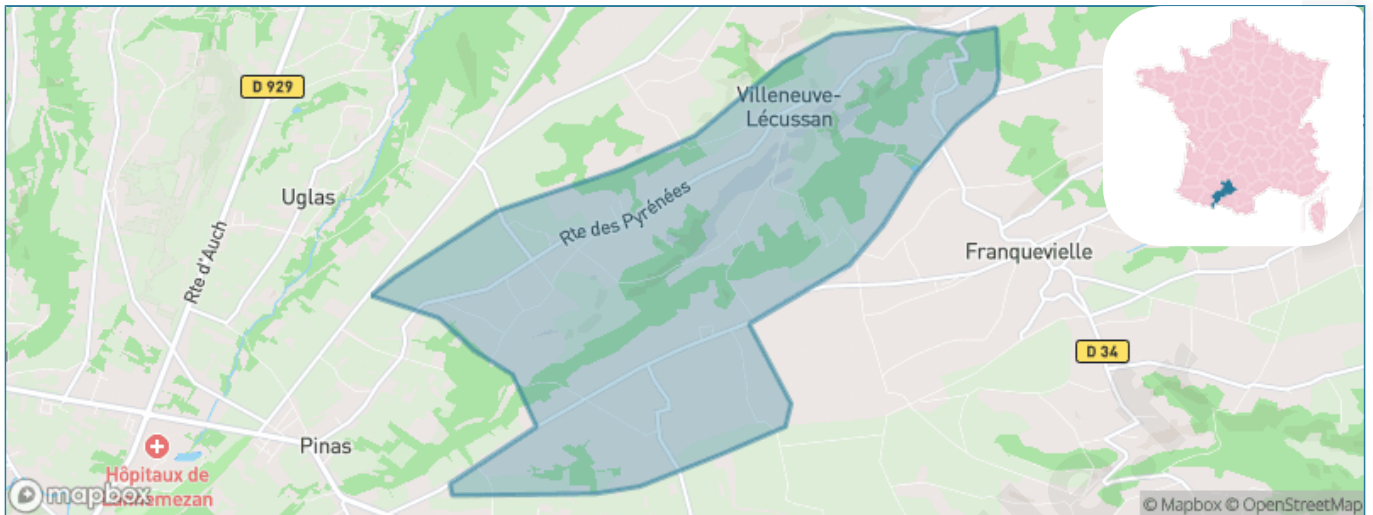
Présenté par

BIEN dans
ma **VILLE** 

Sommaire

Situation géographique	3
Statistiques sur la population	4
Evolution du nombre d'habitants	4
Tranche d'âge	5
0-14 ans	5
15-29 ans	5
30-44 ans	5
45-59 ans	5
60-74 ans	5
75-89 ans	5
90 ans et +	5
Activité professionnelle	5
Agriculteurs	5
Artisans, Commerçants	5
Cadres et sup.	5
Professions intermédiaires	5
Employé	5
Ouvrier	5
Retraité	5
Autres	5
Niveau de diplôme	6
Sans diplôme ou CEP	6
Brevet, BEPC, DNB	6
CAP-BEP ou équivalent	6
BAC ou équivalent	6
BAC+2	6
BAC+3 ou +4	6
BAC+5 ou plus	6
Composition des ménages	6
Couple sans enfant	6
Couple avec enfant(s)	6
Famille monoparentale	6
Colocation / Autre	6
Personnes seules	6
Profils électoraux	7
Premier tour	7
Sécurité	8
Evolution du nombre d'infractions	8
Pour comparer	9
Services à la population	10
Commerce	10
Éducation	10
Villes autour de Villeneuve-Lécussan	12

Situation géographique



i Informations clés

- **Région** : Occitanie
- **Département** : Haute-Garonne
- **Code postal** : 31580
- **Superficie** : 16 km²



Statistiques sur la population



Nombre d'habitants

544



Age moyen

46 ans



Pop active

46.7%



Taux chômage

3.1%



Pop densité

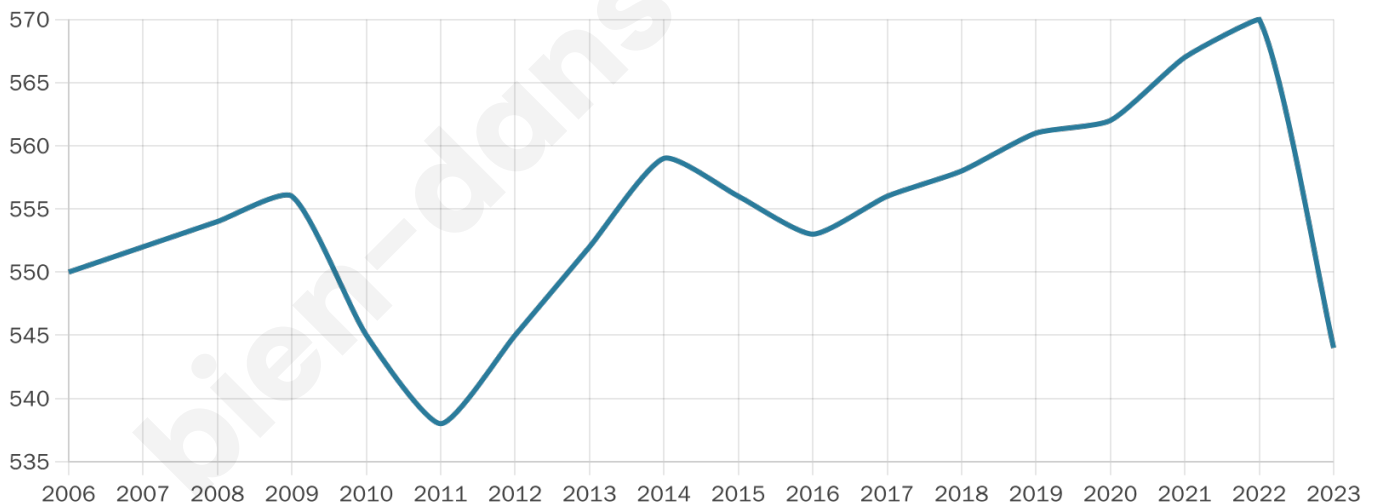
34 h/km²



Revenu moyen

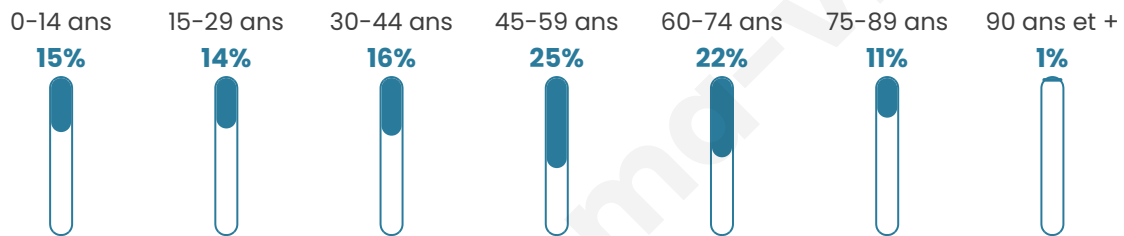
22 880 €/an

Evolution du nombre d'habitants

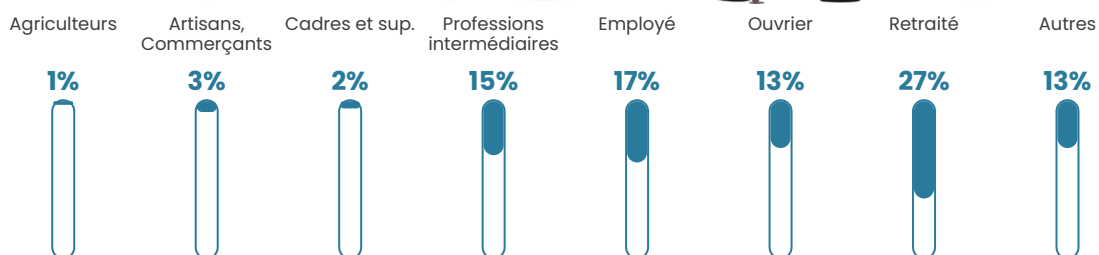


Sources : Institut national de la statistique et des études économiques (insee) selon Les dernières parutions officielles de 2024 portant sur les années 2020, 2021 et 2022.


Tranche d'âge




Activité professionnelle



Niveau de diplôme















Composition des ménages



Profils électoraux

Premier tour

	Marine LE PEN	29.45 %
	Emmanuel MACRON	25.95 %
	Jean LASSALLE	13.99 %
	Jean-Luc MÉLENCHON	13.41 %
	Éric ZEMMOUR	7.87 %
	Anne HIDALGO	2.33 %
	Yannick JADOT	2.33 %
	Valérie PÉCRESSE	2.04 %
	Fabien ROUSSEL	1.17 %
	Nicolas DUPONT-AIGNAN	0.87 %
	Philippe POUTOU	0.58 %
	Nathalie ARTHAUD	0.00 %



466 inscrits

Participation : 75.97%

Votes blancs : 1.41%

Votes nuls : 1.69%

Second tour

	Emmanuel MACRON	44,81 %
	Marine LE PEN	55,19 %

467 inscrits

Participation : 77.73%

Votes blancs : 5.51%

Votes nuls : 1.65%

Sécurité



Agressions physiques / sexuelles

0



Cambriolages

0



Vols / dégradations

0



Stupéfiants

0

Evolution du nombre d'infractions



Pour comparer

(en proportion du nombre d'habitants)



Sources : Bases statistiques communale, départementale et régionale de la délinquance enregistrée par la police et la gendarmerie nationales selon les dernières parutions officielles de 2025 portant sur l'année 2024 ([data.gouv](https://data.gouv.fr)).

Agressions physiques / sexuelles : Violences sexuelles, coups et blessures volontaires intrafamiliaux, coups et blessures volontaires, autres coups, blessures volontaires et vols violents sans arme.

Cambriolages : Cambriolages de logements.

Vols : Vols avec armes, vols d'accessoires sur véhicules, vols dans les véhicules, vols de véhicules, vols sans violence contre des personnes, destructions, dégradations volontaires et escroqueries.

Stupéfiants : Trafic de stupéfiants dont (AFD) et usage de stupéfiants.

Services à la population



Commerce

Hypermarché	X <u>Gourdan-Polignan</u> 11km
Supermarché	X <u>Montréjeau</u> 8km
Superette	X <u>Saint-Plancard</u> 5km
Boulangerie	X <u>Pinas</u> 8km
Boucherie	X <u>Balesta</u> 7km
Restaurant	X <u>Le Bas Ségala</u> 5km
Garage	2
Station-service	X <u>Montréjeau</u> 9km
Banque	X <u>Montréjeau</u> 8km
La poste	X <u>Gourdan-Polignan</u> 10km
Coiffeur	X <u>Saint-Plancard</u> 6km
Tabac	X <u>Montréjeau</u> 8km
Bars / discothèque	X <u>Lécussan</u> 3km
Bibliothèque	X <u>Le Cuing</u> 8km
Cinéma	X <u>Montréjeau</u> 9km
Vétérinaire	X <u>Montréjeau</u> 9km



Santé

Pharmacie	X <u>Arné</u> 4km
Hôpital	X <u>Lannemezan</u> 9km
Laboratoire d'analyses médicales	X <u>Montréjeau</u> 8km
Etablissement pour handicapé	X <u>Lannemezan</u> 9km
EHPA	X <u>Saint-Plancard</u> 6km
Médecin	X <u>Sédeilhac</u> 2km
Dentiste	X <u>Montréjeau</u> 8km
Chirurgien	X <u>Lannemezan</u> 11km
Dermatologue	X <u>Tarbes</u> 37km
Anesthésiste	X <u>Tarbes</u> 37km
Gastro-entérologue	X <u>Tarbes</u> 36km
Gynécologue	X <u>Saint-Gaudens</u> 16km
Cancérologue	X <u>Tarbes</u> 37km
Neurologue	X <u>Saint-Gaudens</u> 18km
Ophthalmologue	X <u>Lannemezan</u> 12km
ORL	X <u>Tarbes</u> 37km
Cardiologue	X <u>Saint-Plancard</u> 5km
Pédiatre	X <u>Tarbes</u> 36km
Pneumologue	X <u>Saint-Plancard</u> 5km
Psychologue	X <u>Montréjeau</u> 8km
Radiologue	X <u>Lannemezan</u> 12km
Rhumatologue	X <u>Saint-Gaudens</u> 19km
Sage-femme	X <u>Saint-Gaudens</u> 17km



Éducation

Crèche	X <u>Saint-Laurent-de-Neste</u> 8km
Ecole maternelle Public	X <u>Lécussan</u> 2km
Ecole maternelle Privé	X <u>Plaisance-du-Touch</u> 79km
Ecole primaire Public	1
Ecole primaire Privé	X <u>Monléon-Magnoac</u> 6km
Collège Public	X <u>Montréjeau</u> 8km
Collège Privé	X <u>Monléon-Magnoac</u> 6km
Lycée Public	X <u>Gourdan-Polignan</u> 10km
Lycée Privé	X <u>Monléon-Magnoac</u> 8km

Sources : Base Sirene des entreprises et de leurs établissements selon les dernières parutions officielles de 2025 portant sur l'année 2024 ([data.gouv](https://data.gouv.fr)). Liste, localisation et tarifs des professionnels de santé selon les dernières parutions officielles de 2025 portant sur l'année 2024 ([opendatasoft](https://opendatasoft.com)) et FINISS Extraction du Fichier des établissements selon les dernières parutions officielles de 2025 portant sur

l'année 2024 ([data.gouv](https://data.gouv.fr)). Adresse et géolocalisation des établissements d'enseignement du premier et second degrés selon les dernières parutions officielles de 2025 portant sur l'année 2024 ([data.education.gouv](https://data.education.gouv.fr))

bien-dans-ma-ville.fr

Villes autour de Villeneuve-Lécussan

Ville	Habitants	Superficie	Pop densité	Pop active	Taux chômage	Revenu moyen	Prix immobilier
Lécussan	248	7 km ²	35 h/km ²	45.2%	4%	21 370 €/an	864 €/m ²
Franquevielle (1 avis)	339	10 km ²	34 h/km ²	41.3%	5.3%	23 630 €/an	597 €/m ²
Arné	181	8 km ²	23 h/km ²	42.5%	2.8%	22 970 €/an	667 €/m ²
Cazaril-Tambourès	89	6 km ²	15 h/km ²	34.8%	2.2%	NC	556 €/m ²
Loudet	191	5 km ²	38 h/km ²	50.8%	4.2%	22 040 €/an	605 €/m ²
Sédeilhac	63	6 km ²	11 h/km ²	49.2%	4.8%	NC	1 160 €/m ²
Saint-Plancard	398	16 km ²	25 h/km ²	39.2%	6.3%	18 310 €/an	1 025 €/m ²
Les Tourreilles	376	12 km ²	31 h/km ²	48.7%	4.8%	21 710 €/an	1 497 €/m ²
Réjaumont	146	6 km ²	24 h/km ²	43.2%	2.7%	22 520 €/an	1 430 €/m ²
Tajan	134	4 km ²	34 h/km ²	46.3%	1.5%	22 700 €/an	1 294 €/m ²
Boudrac	148	11 km ²	13 h/km ²	35.1%	4.1%	22 120 €/an	574 €/m ²
Cuguron	161	7 km ²	23 h/km ²	44.1%	4.3%	22 570 €/an	1 366 €/m ²
Le Cuing	482	13 km ²	37 h/km ²	38.4%	3.5%	21 010 €/an	847 €/m ²
Monlong	108	7 km ²	15 h/km ²	50%	5.6%	19 210 €/an	486 €/m ²
Balesta	169	7 km ²	24 h/km ²	38.5%	4.1%	22 100 €/an	959 €/m ²

bien-dans-ma-ville.fr



Vous aimez votre ville ? Notez-la !

Et faites-nous part de vos remarques constructives



Avec

BIEN dans ma **VILLE** 