



Version web

# Ville de Villeneuve-la-Rivière

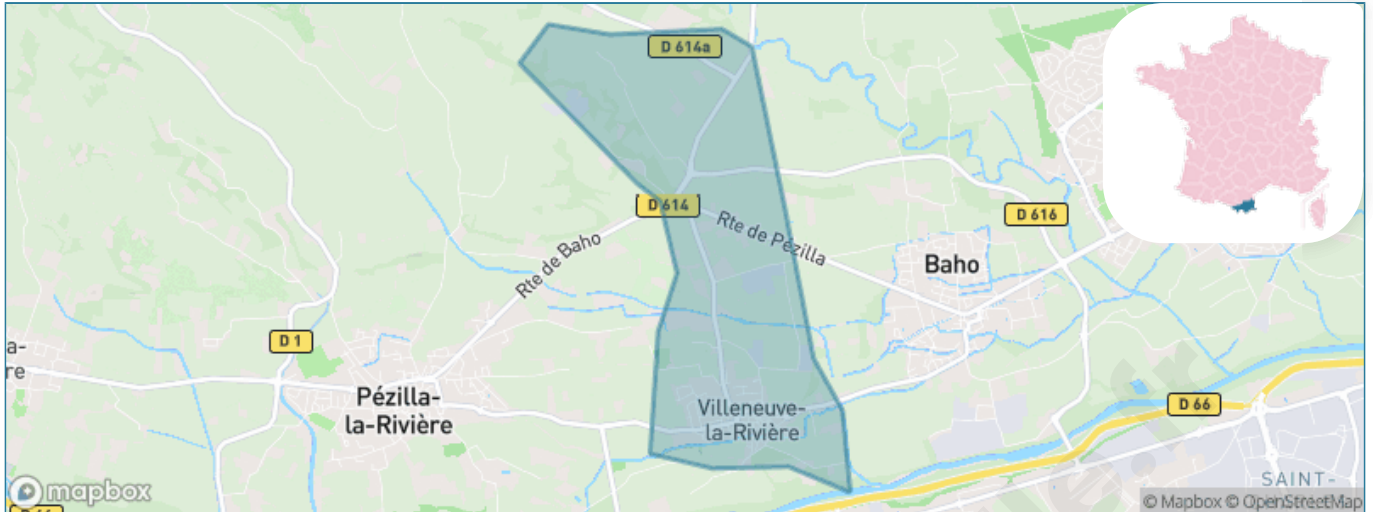
Présenté par

**BIEN** dans ma **VILLE** 

# Sommaire

Situation géographique .....	3
Statistiques sur la population .....	4
Evolution du nombre d'habitants .....	4
Tranche d'âge .....	5
0-14 ans .....	5
15-29 ans .....	5
30-44 ans .....	5
45-59 ans .....	5
60-74 ans .....	5
75-89 ans .....	5
90 ans et + .....	5
Activité professionnelle .....	5
Agriculteurs .....	5
Artisans, Commerçants .....	5
Cadres et sup. ....	5
Professions intermédiaires .....	5
Employé .....	5
Ouvrier .....	5
Retraité .....	5
Autres .....	5
Niveau de diplôme .....	6
Sans diplôme ou CEP .....	6
Brevet, BEPC, DNB .....	6
CAP-BEP ou équivalent .....	6
BAC ou équivalent .....	6
BAC+2 .....	6
BAC+3 ou +4 .....	6
BAC+5 ou plus .....	6
Composition des ménages .....	6
Couple sans enfant .....	6
Couple avec enfant(s) .....	6
Famille monoparentale .....	6
Colocation / Autre .....	6
Personnes seules .....	6
Profil électoraux .....	7
Premier tour .....	7
Sécurité .....	8
Evolution du nombre d'infractions .....	8
Pour comparer .....	9
Services à la population .....	10
Commerce .....	10
Éducation .....	10
Villes autour de Villeneuve-la-Rivière .....	11
Avis sur la ville de Villeneuve-la-Rivière .....	12
Moyenne par critère .....	12
Villes autour de Villeneuve-la-Rivière .....	12
Répartition des avis par note .....	12
Répartition des avis par note .....	12

# Situation géographique



## i Informations clés

- **Région** : Occitanie
- **Département** : Pyrénées-Orientales
- **Code postal** : 66610
- **Superficie** : 4 km<sup>2</sup>



# Statistiques sur la population



Nombre d'habitants

**1 360**



Age moyen

**42 ans**



Pop active

**46.6%**



Taux chômage

**8.6%**



Pop densité

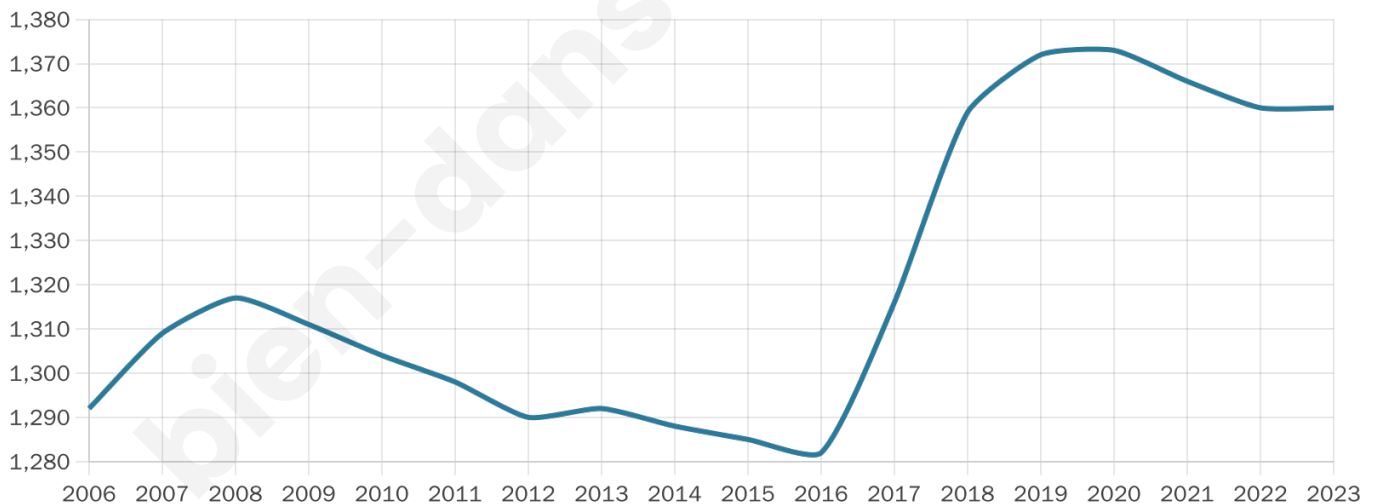
**340 h/km<sup>2</sup>**



Revenu moyen

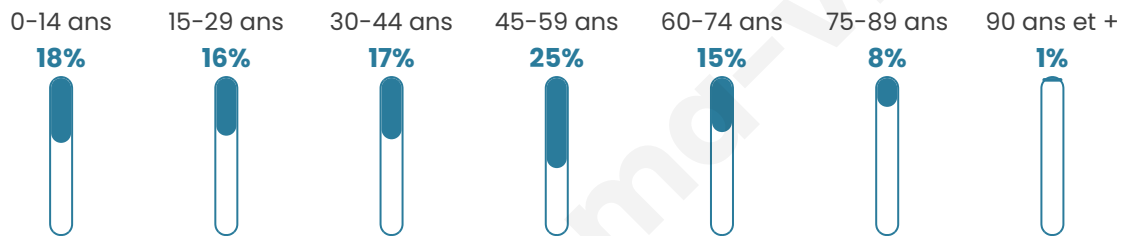
**21 980 €/an**

## Evolution du nombre d'habitants

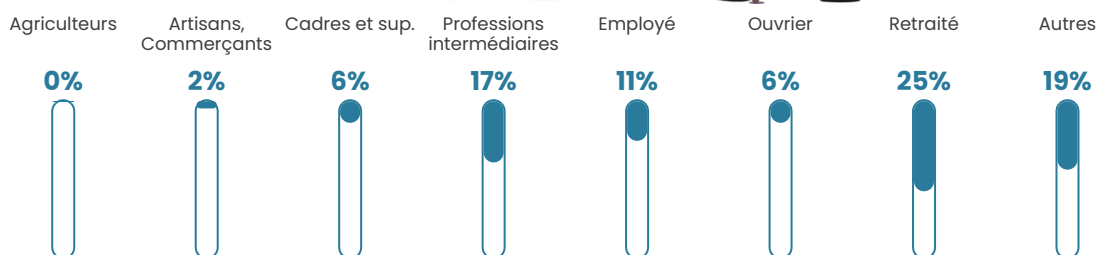


Sources : Institut national de la statistique et des études économiques (insee) selon Les dernières parutions officielles de 2024 portant sur les années 2020, 2021 et 2022.


## Tranche d'âge




## Activité professionnelle



## Niveau de diplôme




## Composition des ménages



# Profils électoraux

## Premier tour

	Marine LE PEN	35.42 %
	Jean-Luc MÉLENCHON	20.03 %
	Emmanuel MACRON	16.27 %
	Éric ZEMMOUR	7.13 %
	Jean LASSALLE	6.51 %
	Yannick JADOT	3.25 %
	Valérie PÉCRESE	3.13 %
	Nicolas DUPONT-AIGNAN	2.63 %
	Fabien ROUSSEL	2.13 %
	Anne HIDALGO	2.13 %
	Philippe POUTOU	0.75 %
	Nathalie ARTHAUD	0.63 %



### 1 057 inscrits

Participation : 77.39%

Votes blancs : 1.59%

Votes nuls : 0.73%

## Second tour

	Emmanuel MACRON	37,37 %
	Marine LE PEN	62,63 %

### 1 059 inscrits

Participation : 79.32%

Votes blancs : 7.38%

Votes nuls : 2.14%

# Sécurité



Agressions physiques / sexuelles

**0**



Cambriolages

**0**



Vols / dégradations

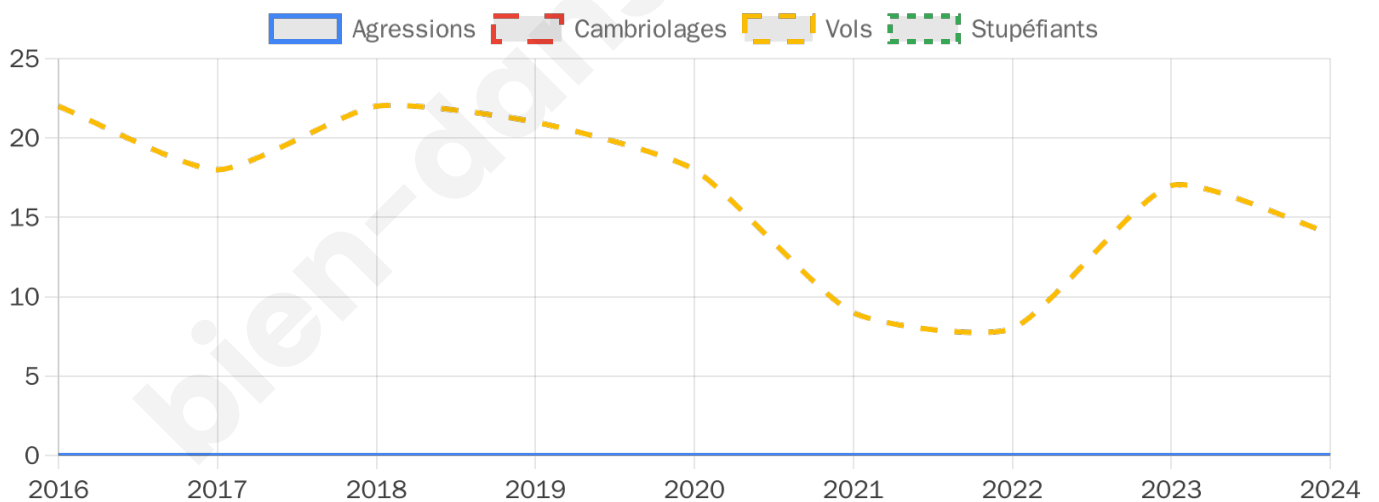
**14**



Stupéfiants

**0**

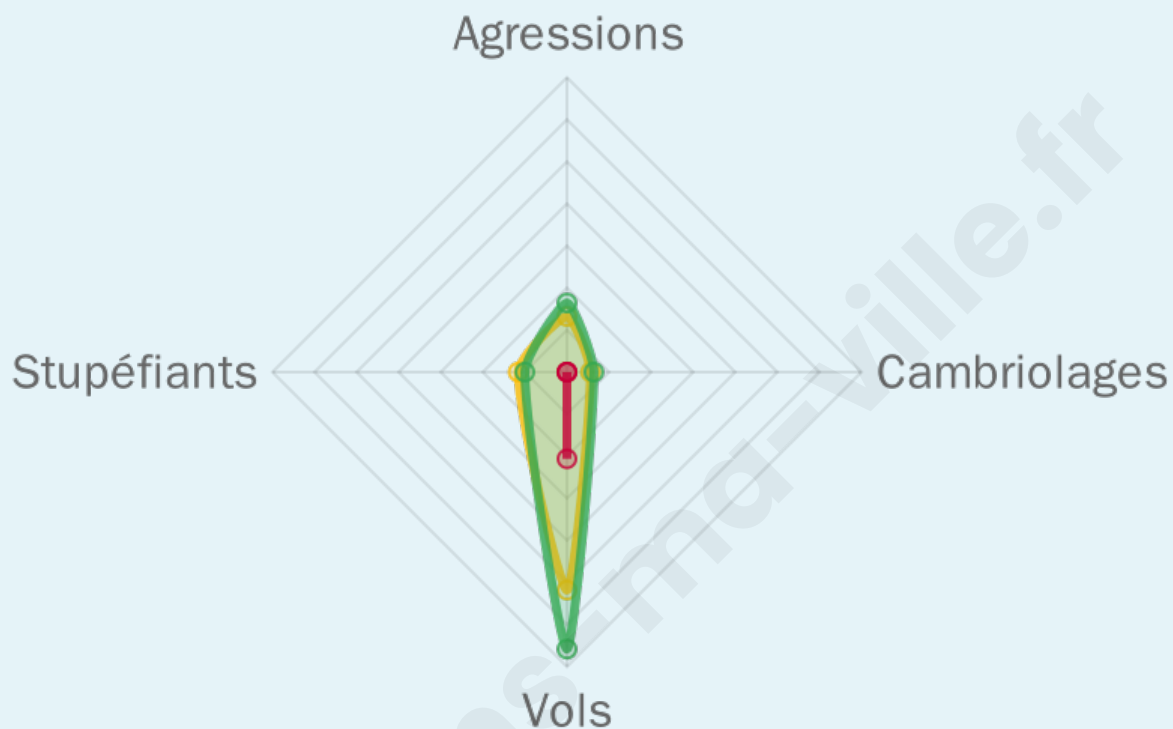
## Evolution du nombre d'infractions



## Pour comparer

(en proportion du nombre d'habitants)

■ Ville ■ Département ■ Région



Sources : Bases statistiques communale, départementale et régionale de la délinquance enregistrée par la police et la gendarmerie nationales selon les dernières parutions officielles de 2025 portant sur l'année 2024 ([data.gouv](https://data.gouv.fr)).

Agressions physiques / sexuelles : Violences sexuelles, coups et blessures volontaires intrafamiliaux, coups et blessures volontaires, autres coups, blessures volontaires et vols violents sans arme.

Cambriolages : Cambriolages de logements.

Vols : Vols avec armes, vols d'accessoires sur véhicules, vols dans les véhicules, vols de véhicules, vols sans violence contre des personnes, destructions, dégradations volontaires et escroqueries.

Stupéfiants : Trafic de stupéfiants dont (AFD) et usage de stupéfiants.

# Services à la population



## Commerce

Hypermarché	X <a href="#">Canohès</a> 6km
Supermarché	X <a href="#">Le Soler</a> 2km
Superette	<b>1</b>
Boulangerie	<b>2</b>
Boucherie	X <a href="#">Baho</a> 2km
Restaurant	X <a href="#">Pézilla-la-Rivière</a> 2km
Garage	<b>3</b>
Station-service	X <a href="#">Le Soler</a> 2km
Banque	X <a href="#">Le Soler</a> 2km
La poste	<b>2</b>
Coiffeur	<b>1</b>
Tabac	X <a href="#">Le Soler</a> 2km
Bars / discothèque	<b>1</b>
Bibliothèque	X <a href="#">Perpignan</a> 6km
Cinéma	X <a href="#">Perpignan</a> 7km
Vétérinaire	X <a href="#">Le Soler</a> 2km



## Santé

Pharmacie	X <a href="#">Baho</a> 2km
Hôpital	X <a href="#">Perpignan</a> 7km
Laboratoire d'analyses médicales	X <a href="#">Saint-Estève</a> 3km
Etablissement pour handicapé	X <a href="#">Baho</a> 2km
EHPA	X <a href="#">Le Soler</a> 2km
Médecin	<b>2</b>
Dentiste	X <a href="#">Le Soler</a> 2km
Chirurgien	X <a href="#">Perpignan</a> 5km
Dermatologue	X <a href="#">Toulouges</a> 5km
Anesthésiste	X <a href="#">Perpignan</a> 5km
Gastro-entérologue	X <a href="#">Perpignan</a> 5km
Gynécologue	X <a href="#">Toulouges</a> 5km
Cancérologue	X <a href="#">Perpignan</a> 5km
Neurologue	X <a href="#">Corneilla-la-Rivière</a> 6km
Ophthalmologue	X <a href="#">Corneilla-la-Rivière</a> 5km
ORL	X <a href="#">Perpignan</a> 5km
Cardiologue	X <a href="#">Perpignan</a> 5km
Pédiatre	X <a href="#">Saint-Estève</a> 4km
Pneumologue	X <a href="#">Saint-Estève</a> 5km
Psychologue	X <a href="#">Le Soler</a> 2km
Radiologue	X <a href="#">Saint-Estève</a> 4km
Rhumatologue	X <a href="#">Corneilla-la-Rivière</a> 5km
Sage-femme	X <a href="#">Le Soler</a> 2km



## Éducation

Crèche	X <a href="#">Le Soler</a> 2km
Ecole maternelle Public	X <a href="#">Baho</a> 2km
Ecole maternelle Privé	X <a href="#">Perpignan</a> 7km
Ecole primaire Public	<b>1</b>
Ecole primaire Privé	X <a href="#">Le Soler</a> 2km
Collège Public	X <a href="#">Le Soler</a> 3km
Collège Privé	X <a href="#">Le Soler</a> 3km
Lycée Public	X <a href="#">Perpignan</a> 7km
Lycée Privé	X <a href="#">Perpignan</a> 5km

Sources : Base Sirene des entreprises et de leurs établissements selon les dernières parutions officielles de 2025 portant sur l'année 2024 ([data.gouv](#)). Liste, localisation et tarifs des professionnels de santé selon les dernières parutions officielles de 2025 portant sur l'année 2024 ([opendatasoft](#)) et FINISS Extraction du Fichier des établissements selon les dernières parutions officielles de 2025 portant sur l'année 2024 ([data.gouv](#)). Adresse et géolocalisation des établissements d'enseignement du premier et second degrés selon les dernières parutions officielles de 2025 portant sur l'année 2024 ([data.education.gouv](#))

## Villes autour de Villeneuve-la-Rivière

Ville	Habitants	Superficie	Pop densité	Pop active	Taux chômage	Revenu moyen	Prix immobilier
Le Soler (11 avis)	7 942	10 km <sup>2</sup>	794 h/km <sup>2</sup>	44.2%	6.8%	21 310 €/an	2 040 €/m <sup>2</sup>
Baho (4 avis)	3 231	7 km <sup>2</sup>	462 h/km <sup>2</sup>	48.3%	4.9%	22 510 €/an	1 932 €/m <sup>2</sup>
Pézilla-la-Rivière (3 avis)	4 129	15 km <sup>2</sup>	275 h/km <sup>2</sup>	43.5%	5.9%	20 970 €/an	2 042 €/m <sup>2</sup>
Saint-Estève (15 avis)	11 630	11 km <sup>2</sup>	1 057 h/km <sup>2</sup>	40.2%	5.8%	22 170 €/an	1 893 €/m <sup>2</sup>
Toulouges (7 avis)	7 450	8 km <sup>2</sup>	931 h/km <sup>2</sup>	45.9%	6.9%	22 290 €/an	1 896 €/m <sup>2</sup>
Corneilla-la-Rivière (6 avis)	2 004	11 km <sup>2</sup>	182 h/km <sup>2</sup>	47%	6.7%	21 830 €/an	1 436 €/m <sup>2</sup>
Baixas (3 avis)	2 777	18 km <sup>2</sup>	154 h/km <sup>2</sup>	48.5%	4.8%	21 070 €/an	1 524 €/m <sup>2</sup>
Saint-Féliu-d'Avall (7 avis)	2 950	10 km <sup>2</sup>	295 h/km <sup>2</sup>	47.8%	7.1%	21 220 €/an	1 771 €/m <sup>2</sup>
Canohès (8 avis)	6 616	8 km <sup>2</sup>	827 h/km <sup>2</sup>	46%	4.8%	23 760 €/an	2 400 €/m <sup>2</sup>
Peyrestortes (12 avis)	1 927	8 km <sup>2</sup>	241 h/km <sup>2</sup>	40.4%	5.1%	20 120 €/an	1 650 €/m <sup>2</sup>
Saint-Féliu-d'Amont (3 avis)	1 292	6 km <sup>2</sup>	215 h/km <sup>2</sup>	49.2%	5.1%	21 980 €/an	2 087 €/m <sup>2</sup>
Perpignan (144 avis)	121 616	68 km <sup>2</sup>	1 788 h/km <sup>2</sup>	36.6%	8.6%	17 380 €/an	1 487 €/m <sup>2</sup>
Ponteilla (2 avis)	3 101	13 km <sup>2</sup>	239 h/km <sup>2</sup>	46.7%	4.8%	22 740 €/an	2 266 €/m <sup>2</sup>
Millas (1 avis)	4 417	19 km <sup>2</sup>	232 h/km <sup>2</sup>	38.2%	6.5%	19 800 €/an	1 705 €/m <sup>2</sup>
Calce (1 avis)	226	23 km <sup>2</sup>	10 h/km <sup>2</sup>	48.7%	5.3%	22 550 €/an	1 663 €/m <sup>2</sup>

# Avis sur la ville de Villeneuve-la-Rivière



## Moyenne par critère



## Villes autour de Villeneuve-la-Rivière

Ville	Note globale	Sécurité	Éducation	Sport Loisir	Environnement	Vie pratique
Le Soler (11 avis)	3.9	<b>4.2</b>	<b>4.0</b>	3.8	3.7	3.9
Baho (4 avis)	3.7	<b>4.5</b>	<b>4.0</b>	3.0	3.5	3.3
Pézilla-la-Rivière (3 avis)	3.1	3.7	3.3	2.3	3.7	2.3
Saint-Estève (15 avis)	3.9	3.7	3.4	<b>4.1</b>	3.8	<b>4.3</b>
Toulouges (7 avis)	3.6	2.7	3.3	3.9	3.9	<b>4.3</b>
Corneilla-la-Rivière (6 avis)	3.7	3.7	3.7	3.5	<b>4.2</b>	3.5
Baixas (3 avis)	3.3	3.3	<b>4.0</b>	3.7	2.3	3.0
Saint-Félicien-d'Avall (7 avis)	<b>4.1</b>	3.9	<b>4.3</b>	<b>4.4</b>	3.9	<b>4.3</b>
Canohès (8 avis)	<b>4.2</b>	<b>4.5</b>	<b>4.4</b>	<b>4.0</b>	<b>4.3</b>	3.9
Peyrestortes (12 avis)	2.0	1.7	2.3	2.2	2.0	2.1
Saint-Félicien-d'Amont (3 avis)	3.5	<b>4.0</b>	3.7	2.7	<b>4.7</b>	2.7
Perpignan (144 avis)	3.1	2.6	3.1	3.4	3.2	3.2
Ponteilla (2 avis)	3.4	<b>4.0</b>	<b>4.0</b>	3.0	3.0	3.0
Millas (1 avis)	3.0	3.0	<b>4.0</b>	3.0	3.0	2.0
Calce (1 avis)	<b>4.8</b>	<b>5.0</b>	<b>5.0</b>	<b>5.0</b>	<b>5.0</b>	<b>4.0</b>



# Vous aimez votre ville ? Notez-la !

Et faites-nous part de vos remarques constructives



Avec

**BIEN** dans ma **VILLE** 