



Version web

# Ville de Villeneuve-la-Lionne

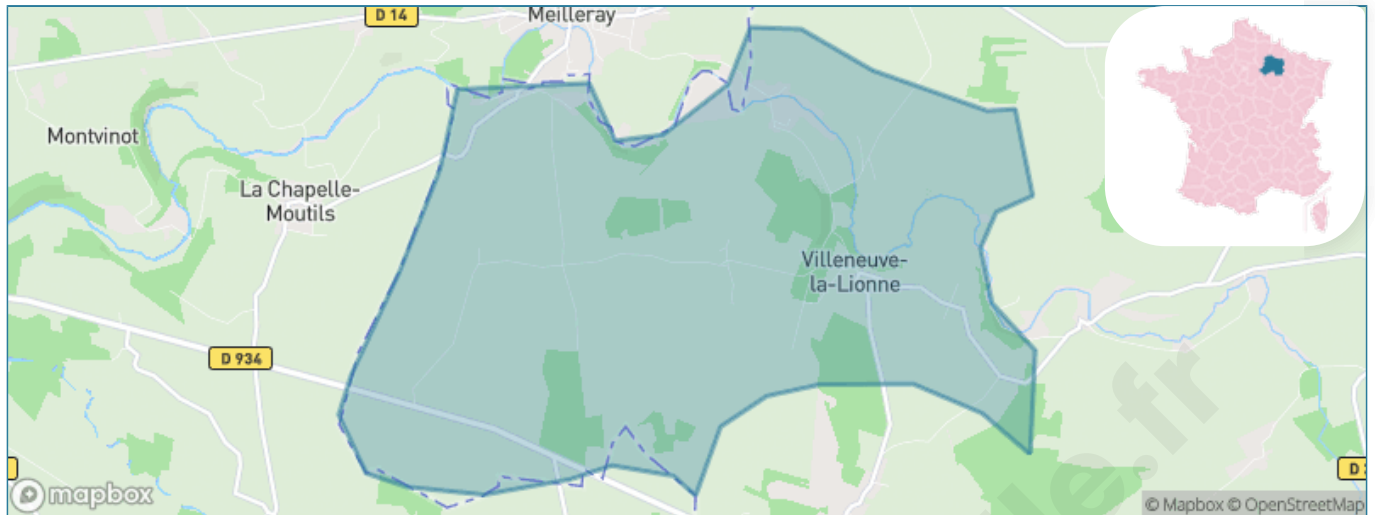
Présenté par

**BIEN** dans ma **VILLE** 

# Sommaire

Situation géographique .....	3
Statistiques sur la population .....	4
Evolution du nombre d'habitants .....	4
Tranche d'âge .....	5
0-14 ans .....	5
15-29 ans .....	5
30-44 ans .....	5
45-59 ans .....	5
60-74 ans .....	5
75-89 ans .....	5
90 ans et + .....	5
Activité professionnelle .....	5
Agriculteurs .....	5
Artisans, Commerçants .....	5
Cadres et sup. ....	5
Professions intermédiaires .....	5
Employé .....	5
Ouvrier .....	5
Retraité .....	5
Autres .....	5
Niveau de diplôme .....	6
Sans diplôme ou CEP .....	6
Brevet, BEPC, DNB .....	6
CAP-BEP ou équivalent .....	6
BAC ou équivalent .....	6
BAC+2 .....	6
BAC+3 ou +4 .....	6
BAC+5 ou plus .....	6
Composition des ménages .....	6
Couple sans enfant .....	6
Couple avec enfant(s) .....	6
Famille monoparentale .....	6
Colocation / Autre .....	6
Personnes seules .....	6
Profils électoraux .....	7
Premier tour .....	7
Sécurité .....	8
Evolution du nombre d'infractions .....	8
Pour comparer .....	9
Services à la population .....	10
Commerce .....	10
Éducation .....	10
Villes autour de Villeneuve-la-Lionne .....	11

# Situation géographique



## i Informations clés

- **Région** : Grand Est
- **Département** : Marne
- **Code postal** : 51310
- **Superficie** : 15 km<sup>2</sup>



**Marne**  
LE DÉPARTEMENT

# Statistiques sur la population



Nombre d'habitants

**269**



Age moyen

**42 ans**



Pop active

**58.7%**



Taux chômage

**11%**



Pop densité

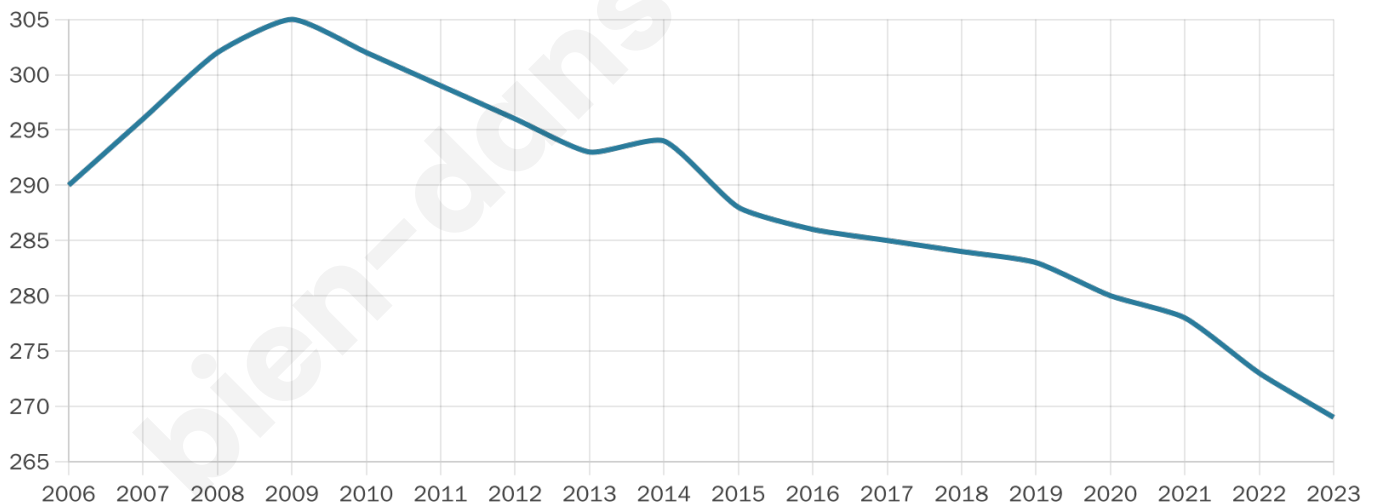
**18 h/km<sup>2</sup>**



Revenu moyen

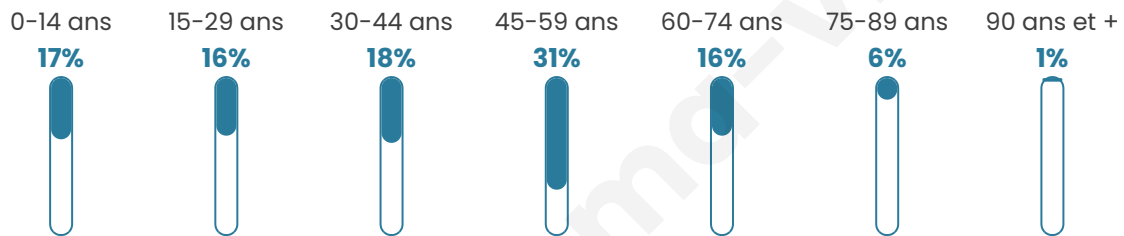
**24 540 €/an**

## Evolution du nombre d'habitants

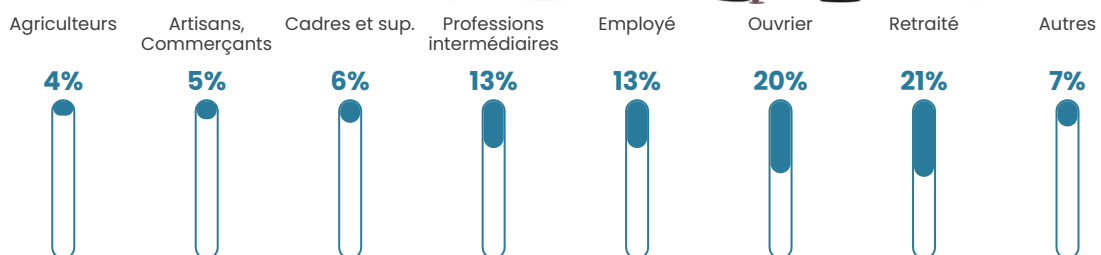


Sources : Institut national de la statistique et des études économiques (insee) selon Les dernières parutions officielles de 2024 portant sur les années 2020, 2021 et 2022.


## Tranche d'âge




## Activité professionnelle



## Niveau de diplôme








## Composition des ménages





# Profils électoraux

## Premier tour

	Marine LE PEN	36.05 %
	Emmanuel MACRON	23.13 %
	Éric ZEMMOUR	13.61 %
	Jean-Luc MÉLENCHON	11.56 %
	Valérie PÉCRESSE	8.84 %
	Fabien ROUSSEL	2.72 %
	Jean LASSALLE	1.36 %
	Nicolas DUPONT-AIGNAN	1.36 %
	Yannick JADOT	0.68 %
	Philippe POUTOU	0.68 %
	Nathalie ARTHAUD	0.00 %
	Anne HIDALGO	0.00 %

## Second tour

	Emmanuel MACRON	35,42 %
	Marine LE PEN	64,58 %

### 204 inscrits

Participation : 75.98%

Votes blancs : 5.81%

Votes nuls : 1.29%

### 204 inscrits

Participation : 73.04%

Votes blancs : 0.67%

Votes nuls : 0.67%

# Sécurité



Agressions physiques / sexuelles

0



Cambriolages

0



Vols / dégradations

0



Stupéfiants

0

## Evolution du nombre d'infractions



## Pour comparer

(en proportion du nombre d'habitants)



Sources : Bases statistiques communale, départementale et régionale de la délinquance enregistrée par la police et la gendarmerie nationales selon les dernières parutions officielles de 2025 portant sur l'année 2024 ([data.gouv](https://data.gouv.fr)).

Agressions physiques / sexuelles : Violences sexuelles, coups et blessures volontaires intrafamiliaux, coups et blessures volontaires, autres coups, blessures volontaires et vols violents sans arme.

Cambriolages : Cambriolages de logements.

Vols : Vols avec armes, vols d'accessoires sur véhicules, vols dans les véhicules, vols de véhicules, vols sans violence contre des personnes, destructions, dégradations volontaires et escroqueries.

Stupéfiants : Trafic de stupéfiants dont (AFD) et usage de stupéfiants.

# Services à la population



## Commerce

Hypermarché	X <a href="#">Sézanne</a> 22km
Supermarché	X <a href="#">Esternay</a> 9km
Superette	X <a href="#">Courgivaux</a> 7km
Boulangerie	X <a href="#">Meilleray</a> 3km
Boucherie	X <a href="#">Esternay</a> 9km
Restaurant	X <a href="#">Meilleray</a> 3km
Garage	X <a href="#">La Chapelle-Moutils</a> 4km
Station-service	X <a href="#">Esternay</a> 9km
Banque	X <a href="#">Esternay</a> 9km
La poste	X <a href="#">Tréfols</a> 6km
Coiffeur	X <a href="#">Meilleray</a> 3km
Tabac	X <a href="#">Montmirail</a> 13km
Bars / discothèque	X <a href="#">Courgivaux</a> 6km
Bibliothèque	X <a href="#">Charly-sur-Marne</a> 26km
Cinéma	X <a href="#">Montmirail</a> 13km
Vétérinaire	X <a href="#">Rieux</a> 8km



## Santé

Pharmacie	X <a href="#">Esternay</a> 9km
Hôpital	X <a href="#">Sézanne</a> 21km
Laboratoire d'analyses médicales	X <a href="#">La Ferté-Gaucher</a> 11km
Etablissement pour handicapé	X <a href="#">La Ferté-Gaucher</a> 11km
EHPA	X <a href="#">La Ferté-Gaucher</a> 10km
Médecin	X <a href="#">La Ferté-Gaucher</a> 10km
Dentiste	X <a href="#">Esternay</a> 9km
Chirurgien	X <a href="#">Saint-Hilliers</a> 22km
Dermatologue	X <a href="#">Meaux</a> 47km
Anesthésiste	X <a href="#">Saint-Brice</a> 25km
Gastro-entérologue	X <a href="#">Saint-Brice</a> 25km
Gynécologue	X <a href="#">Provins</a> 25km
Cancérologue	X <a href="#">Brou-sur-Chantereine</a> 61km
Neurologue	X <a href="#">Mareuil-lès-Meaux</a> 46km
Ophtalmologue	X <a href="#">Provins</a> 26km
ORL	X <a href="#">Provins</a> 25km
Cardiologue	X <a href="#">Montmirail</a> 14km
Pédiatre	X <a href="#">Provins</a> 25km
Pneumologue	X <a href="#">Charly-sur-Marne</a> 26km
Psychologue	X <a href="#">La Ferté-sous-Jouarre</a> 31km
Radiologue	X <a href="#">Provins</a> 26km
Rhumatologue	X <a href="#">Provins</a> 26km
Sage-femme	X <a href="#">Sézanne</a> 21km



## Éducation

Crèche	X <a href="#">Mécringes</a> 11km
Ecole maternelle Public	X <a href="#">Meilleray</a> 3km
Ecole maternelle Privé	X <a href="#">Bussy-Saint-Georges</a> 55km
Ecole primaire Public	X <a href="#">La Chapelle-Moutils</a> 5km
Ecole primaire Privé	X <a href="#">Montmirail</a> 13km
Collège Public	X <a href="#">Esternay</a> 9km
Collège Privé	X <a href="#">Montmirail</a> 13km
Lycée Public	X <a href="#">Sézanne</a> 20km
Lycée Privé	X <a href="#">Provins</a> 25km

Sources : Base Sirene des entreprises et de leurs établissements selon les dernières parutions officielles de 2025 portant sur l'année 2024 ([data.gouv](#)). Liste, localisation et tarifs des professionnels de santé selon les dernières parutions officielles de 2025 portant sur l'année 2024 ([opendatasoft](#)) et FINISS Extraction du Fichier des établissements selon les dernières parutions officielles de 2025 portant sur l'année 2024 ([data.gouv](#)). Adresse et géolocalisation des établissements d'enseignement du premier et second degrés selon les dernières parutions officielles de 2025 portant sur l'année 2024 ([data.education.gouv](#))

## Villes autour de Villeneuve-la-Lionne

Ville	Habitants	Superficie	Pop densité	Pop active	Taux chômage	Revenu moyen	Prix immobilier
Réveillon	109	6 km <sup>2</sup>	18 h/km <sup>2</sup>	42.2%	6.4%	NC	NC
Meilleray	504	7 km <sup>2</sup>	72 h/km <sup>2</sup>	47.6%	5.4%	21 800 €/an	1 382 €/m <sup>2</sup>
Le Vézier	181	12 km <sup>2</sup>	15 h/km <sup>2</sup>	46.4%	3.3%	21 950 €/an	1 112 €/m <sup>2</sup>
Tréfol	169	14 km <sup>2</sup>	12 h/km <sup>2</sup>	50.9%	4.7%	22 410 €/an	1 613 €/m <sup>2</sup>
La Chapelle-Moutils (1 avis)	400	18 km <sup>2</sup>	22 h/km <sup>2</sup>	48%	4.8%	20 800 €/an	1 568 €/m <sup>2</sup>
Saint-Martin-du-Boschet	257	17 km <sup>2</sup>	15 h/km <sup>2</sup>	56.4%	4.3%	25 050 €/an	1 436 €/m <sup>2</sup>
Joiselle	110	9 km <sup>2</sup>	12 h/km <sup>2</sup>	39.1%	4.5%	22 520 €/an	NC
Neuvy	274	17 km <sup>2</sup>	16 h/km <sup>2</sup>	46.4%	4.7%	22 600 €/an	NC
Morsains (1 avis)	150	14 km <sup>2</sup>	11 h/km <sup>2</sup>	40.7%	2%	22 280 €/an	1 144 €/m <sup>2</sup>
Montolivet	257	16 km <sup>2</sup>	16 h/km <sup>2</sup>	48.6%	4.7%	23 470 €/an	1 243 €/m <sup>2</sup>
Champguyon	298	16 km <sup>2</sup>	19 h/km <sup>2</sup>	41.9%	5.4%	22 180 €/an	1 252 €/m <sup>2</sup>
Courgivaux	277	10 km <sup>2</sup>	28 h/km <sup>2</sup>	45.5%	6.1%	20 180 €/an	NC
Saint-Barthélemy	335	15 km <sup>2</sup>	22 h/km <sup>2</sup>	50.1%	5.7%	23 620 €/an	1 509 €/m <sup>2</sup>
Saint-Martin-des-Champs (1 avis)	661	10 km <sup>2</sup>	66 h/km <sup>2</sup>	51.3%	5.6%	23 220 €/an	1 463 €/m <sup>2</sup>
Lescherolles	464	11 km <sup>2</sup>	42 h/km <sup>2</sup>	45.9%	4.7%	24 710 €/an	1 733 €/m <sup>2</sup>

bien-dans-ma-ville.fr



# Vous aimez votre ville ? Notez-la !

Et faites-nous part de vos remarques constructives



Avec

**BIEN** dans  
ma **VILLE** 