



Version web

Ville de Villeneuve-la-Comptal

Présenté par

BIEN dans ma **VILLE** 

Sommaire

Situation géographique	3
Statistiques sur la population	4
Evolution du nombre d'habitants	4
Tranche d'âge	5
0-14 ans	5
15-29 ans	5
30-44 ans	5
45-59 ans	5
60-74 ans	5
75-89 ans	5
90 ans et +	5
Activité professionnelle	5
Agriculteurs	5
Artisans, Commerçants	5
Cadres et sup.	5
Professions intermédiaires	5
Employé	5
Ouvrier	5
Retraité	5
Autres	5
Niveau de diplôme	6
Sans diplôme ou CEP	6
Brevet, BEPC, DNB	6
CAP-BEP ou équivalent	6
BAC ou équivalent	6
BAC+2	6
BAC+3 ou +4	6
BAC+5 ou plus	6
Composition des ménages	6
Couple sans enfant	6
Couple avec enfant(s)	6
Famille monoparentale	6
Colocation / Autre	6
Personnes seules	6
Profils électoraux	7
Premier tour	7
Sécurité	8
Evolution du nombre d'infractions	8
Pour comparer	9
Services à la population	10
Commerce	10
Éducation	10
Villes autour de Villeneuve-la-Comptal	11

Situation géographique



i Informations clés

- **Région** : Occitanie
- **Département** : Aude
- **Code postal** : 11400
- **Superficie** : 15 km²



bien-dans-ma-ville.fr

Statistiques sur la population



Nombre d'habitants

1 448



Age moyen

42 ans



Pop active

43.2%



Taux chômage

7.5%



Pop densité

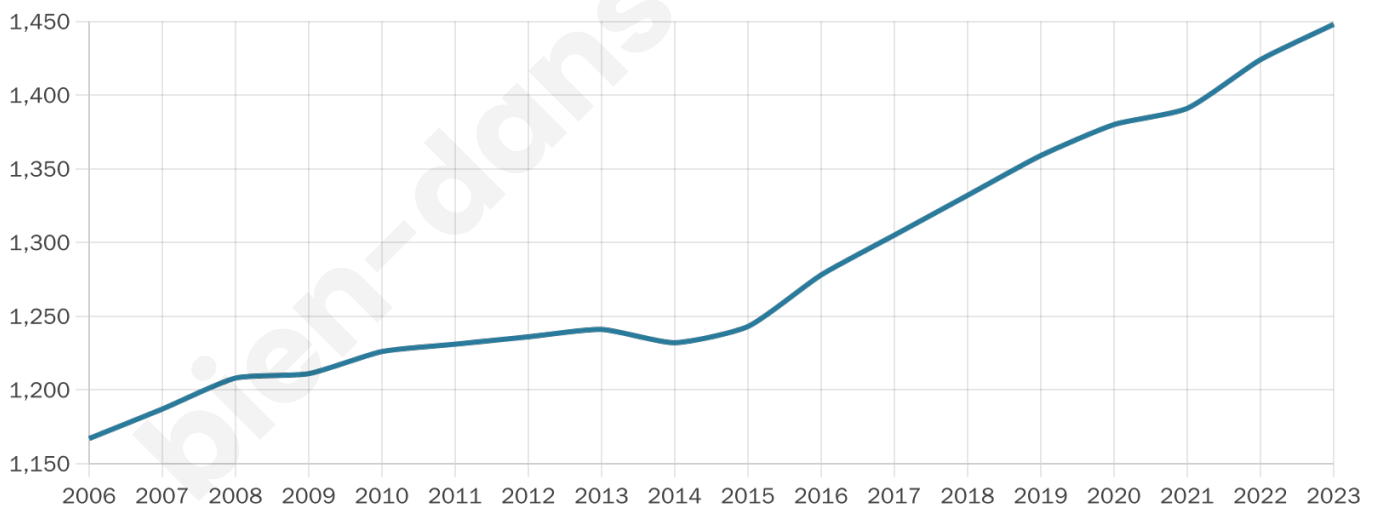
97 h/km²



Revenu moyen

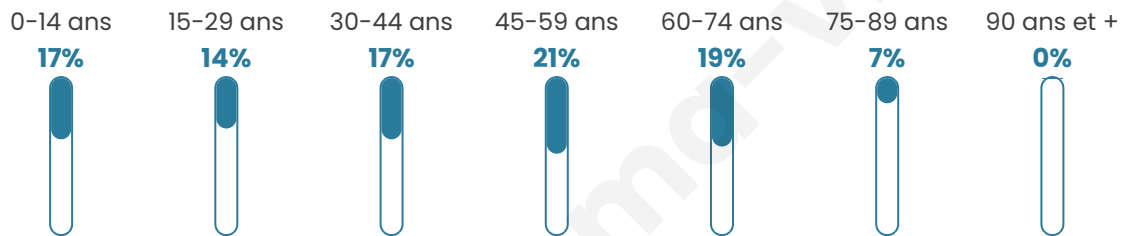
22 920 €/an

Evolution du nombre d'habitants

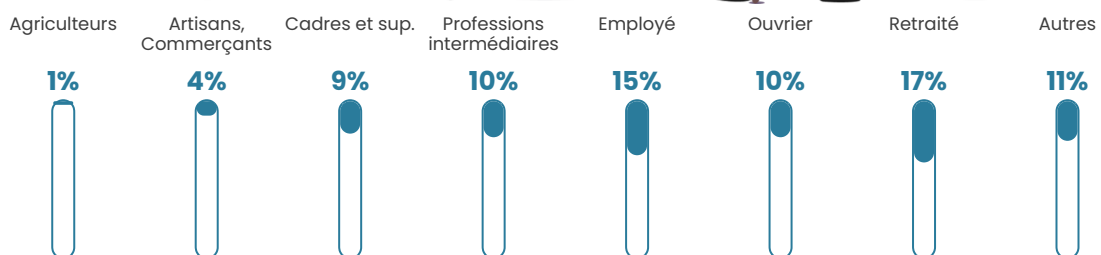


Sources : Institut national de la statistique et des études économiques (insee) selon Les dernières parutions officielles de 2024 portant sur les années 2020, 2021 et 2022.

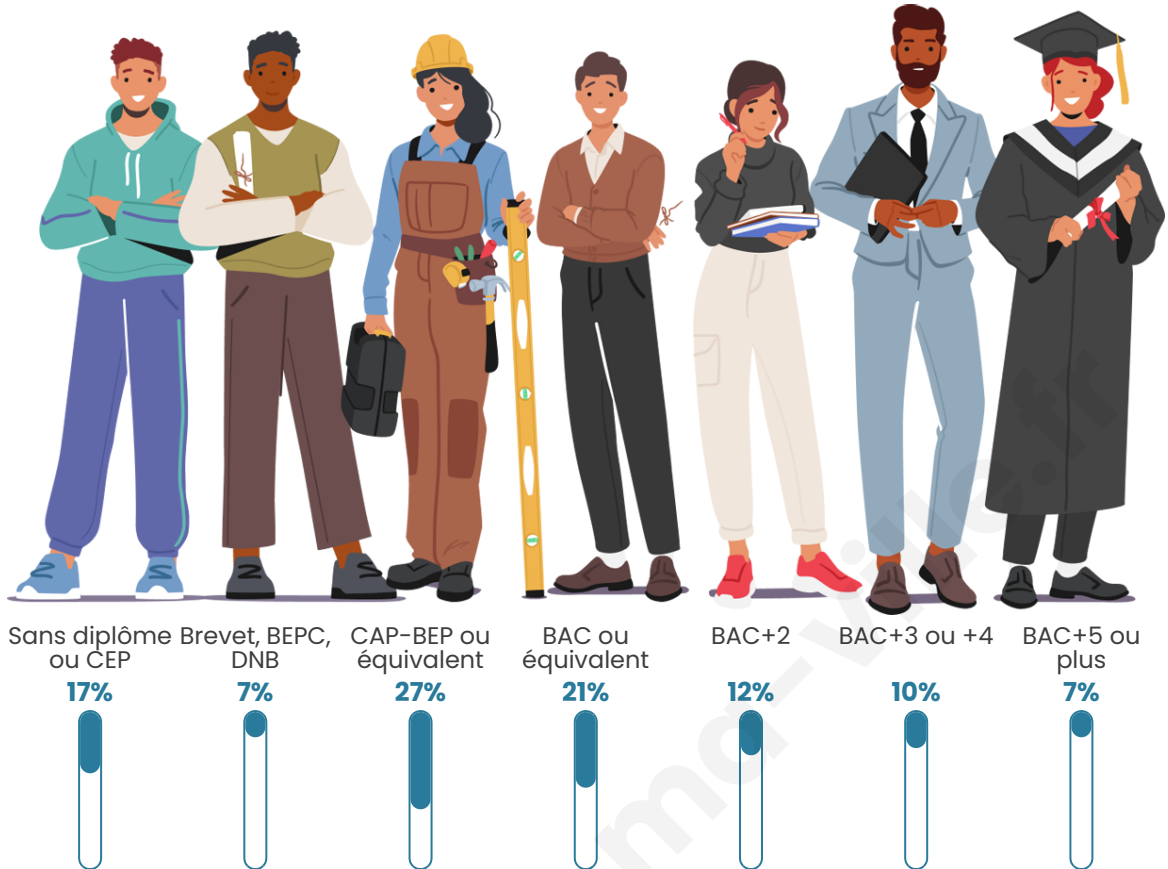
Tranche d'âge




Activité professionnelle



Niveau de diplôme











Composition des ménages





Profils électoraux

Premier tour

	Marine LE PEN	30.75 %
	Emmanuel MACRON	22.88 %
	Jean-Luc MÉLENCHON	18.04 %
	Éric ZEMMOUR	8.35 %
	Jean LASSALLE	6.05 %
	Valérie PÉCRESSE	5.21 %
	Anne HIDALGO	2.42 %
	Yannick JADOT	2.18 %
	Fabien ROUSSEL	1.94 %
	Nicolas DUPONT-AIGNAN	1.45 %
	Nathalie ARTHAUD	0.36 %
	Philippe POUTOU	0.36 %

Second tour

	Emmanuel MACRON	45,11 %
	Marine LE PEN	54,89 %

1 021 inscrits

Participation : 83.06%

Votes blancs : 7.43%

Votes nuls : 2.12%

1 021 inscrits

Participation : 83.06%

Votes blancs : 1.65%

Votes nuls : 0.94%

Sécurité



Agressions physiques / sexuelles

0



Cambriolages

10



Vols / dégradations

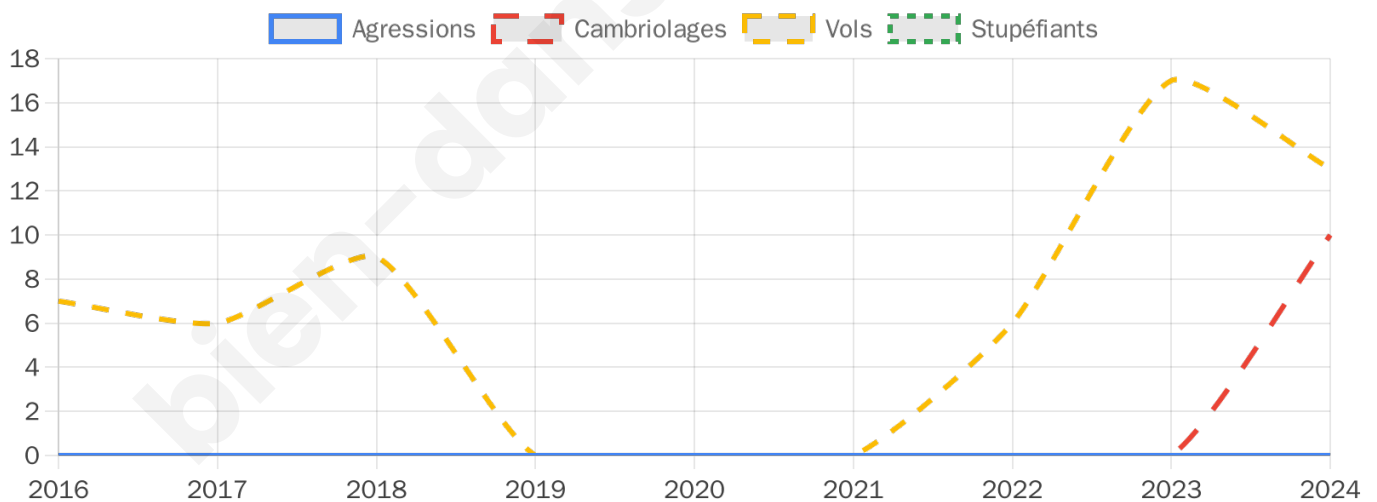
13



Stupéfiants

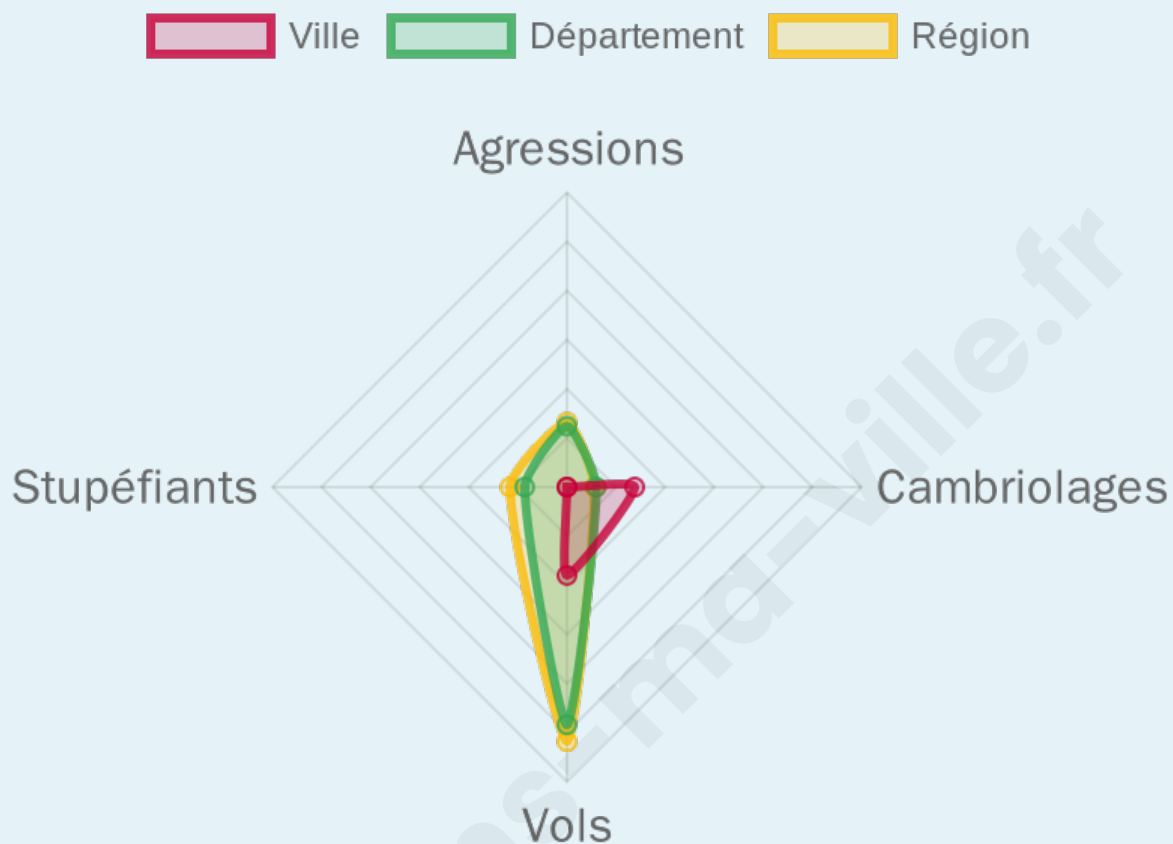
0

Evolution du nombre d'infractions



Pour comparer

(en proportion du nombre d'habitants)



Sources : Bases statistiques communale, départementale et régionale de la délinquance enregistrée par la police et la gendarmerie nationales selon les dernières parutions officielles de 2025 portant sur l'année 2024 ([data.gouv](https://data.gouv.fr)).

Agressions physiques / sexuelles : Violences sexuelles, coups et blessures volontaires intrafamiliaux, coups et blessures volontaires, autres coups, blessures volontaires et vols violents sans arme.

Cambriolages : Cambriolages de logements.

Vols : Vols avec armes, vols d'accessoires sur véhicules, vols dans les véhicules, vols de véhicules, vols sans violence contre des personnes, destructions, dégradations volontaires et escroqueries.

Stupéfiants : Trafic de stupéfiants dont (AFD) et usage de stupéfiants.

Services à la population



Commerce

Hypermarché	X <u>Crêches-sur-Saône</u> 3km
Supermarché	X <u>Castelnaudary</u> 4km
Superette	X <u>Castelnaudary</u> 3km
Boulangerie	X <u>Fendeille</u> 2km
Boucherie	X <u>Castelnaudary</u> 3km
Restaurant	X <u>Castelnaudary</u> 2km
Garage	2
Station-service	X <u>Castelnaudary</u> 4km
Banque	X <u>Castelnaudary</u> 4km
La poste	X <u>Fendeille</u> 2km
Coiffeur	3
Tabac	X <u>Castelnaudary</u> 3km
Bars / discothèque	X <u>Castelnaudary</u> 3km
Bibliothèque	X <u>Mirepoix</u> 22km
Cinéma	X <u>Castelnaudary</u> 4km
Vétérinaire	X <u>Castelnaudary</u> 3km



Santé

Pharmacie	X <u>Castelnaudary</u> 4km
Hôpital	X <u>Castelnaudary</u> 4km
Laboratoire d'analyses médicales	X <u>Castelnaudary</u> 4km
Etablissement pour handicapé	X <u>Castelnaudary</u> 4km
EHPA	X <u>Castelnaudary</u> 4km
Médecin	X <u>Castelnaudary</u> 4km
Dentiste	X <u>Castelnaudary</u> 3km
Chirurgien	X <u>Castelnaudary</u> 3km
Dermatologue	X <u>Revel</u> 19km
Anesthésiste	X <u>Villefranche-de-Lauragais</u> 21km
Gastro-entérologue	X <u>Villefranche-de-Lauragais</u> 21km
Gynécologue	X <u>Castelnaudary</u> 4km
Cancérologue	X <u>Castres</u> 45km
Neurologue	X <u>Villefranche-de-Lauragais</u> 21km
Ophtalmologue	X <u>Castelnaudary</u> 4km
ORL	X <u>Montolieu</u> 23km
Cardiologue	X <u>Castelnaudary</u> 4km
Pédiatre	X <u>Nailloux</u> 26km
Pneumologue	X <u>Villefranche-de-Lauragais</u> 21km
Psychologue	X <u>Pezens</u> 27km
Radiologue	X <u>Revel</u> 21km
Rhumatologue	X <u>Castelnaudary</u> 4km
Sage-femme	X <u>Castelnaudary</u> 4km



Éducation

Crèche	X <u>Castelnaudary</u> 2km
Ecole maternelle Public	X <u>Castelnaudary</u> 4km
Ecole maternelle Privé	X <u>Toulouse</u> 53km
Ecole primaire Public	1
Ecole primaire Privé	X <u>Castelnaudary</u> 4km
Collège Public	X <u>Castelnaudary</u> 4km
Collège Privé	X <u>Castelnaudary</u> 4km
Lycée Public	X <u>Castelnaudary</u> 2km
Lycée Privé	X <u>Souilhanel</u> 8km

Sources : Base Sirene des entreprises et de leurs établissements selon les dernières parutions officielles de 2025 portant sur l'année 2024 ([data.gouv](#)). Liste, localisation et tarifs des professionnels de santé selon les dernières parutions officielles de 2025 portant sur l'année 2024 ([opendatasoft](#)) et FINISS Extraction du Fichier des établissements selon les dernières parutions officielles de 2025 portant sur l'année 2024 ([data.gouv](#)). Adresse et géolocalisation des établissements d'enseignement du premier et second degrés selon les dernières parutions officielles de 2025 portant sur l'année 2024 ([data.education.gouv](#))

Villes autour de Villeneuve-la-Comptal

Ville	Habitants	Superficie	Pop densité	Pop active	Taux chômage	Revenu moyen	Prix immobilier
Fendeille	658	7 km ²	94 h/km ²	43.5%	4.7%	22 910 €/an	952 €/m ²
Castelnaudary (18 avis)	12 151	47 km ²	259 h/km ²	45%	5.9%	19 700 €/an	1 453 €/m ²
Mireval-Lauragais	193	10 km ²	19 h/km ²	56%	7.3%	23 500 €/an	1 731 €/m ²
Laurabuc	431	8 km ²	54 h/km ²	42.9%	6.3%	21 570 €/an	1 703 €/m ²
Mas-Saintes-Puelles (1 avis)	923	27 km ²	34 h/km ²	51.7%	4.2%	22 130 €/an	1 355 €/m ²
Fonters-du-Razès	71	12 km ²	6 h/km ²	40.8%	1.4%	NC	1 480 €/m ²
Payra-sur-l'Hers	210	24 km ²	9 h/km ²	44.3%	3.3%	20 290 €/an	NC
Laurac (1 avis)	182	11 km ²	17 h/km ²	41.2%	4.4%	20 840 €/an	1 293 €/m ²
Cumiès	44	3 km ²	15 h/km ²	40.9%	4.5%	NC	NC
Saint-Martin-Lalande	1 107	12 km ²	92 h/km ²	47%	4.1%	22 230 €/an	1 233 €/m ²
Saint-Amans	63	8 km ²	8 h/km ²	34.9%	1.6%	NC	1 165 €/m ²
Generville	48	10 km ²	5 h/km ²	58.3%	10.4%	NC	NC
Souilhanel	356	2 km ²	178 h/km ²	52.8%	5.3%	24 020 €/an	1 146 €/m ²
Labastide-d'Anjou (1 avis)	1 255	8 km ²	157 h/km ²	47.2%	5.2%	22 110 €/an	1 424 €/m ²
Ricaud	331	5 km ²	66 h/km ²	45%	2.4%	23 000 €/an	1 356 €/m ²

bien-dans-ma-ville.fr



Vous aimez votre ville ? Notez-la !

Et faites-nous part de vos remarques constructives



Avec

BIEN dans ma **VILLE** 