



Version web

Ville de Villeneuve-en-Perseigne

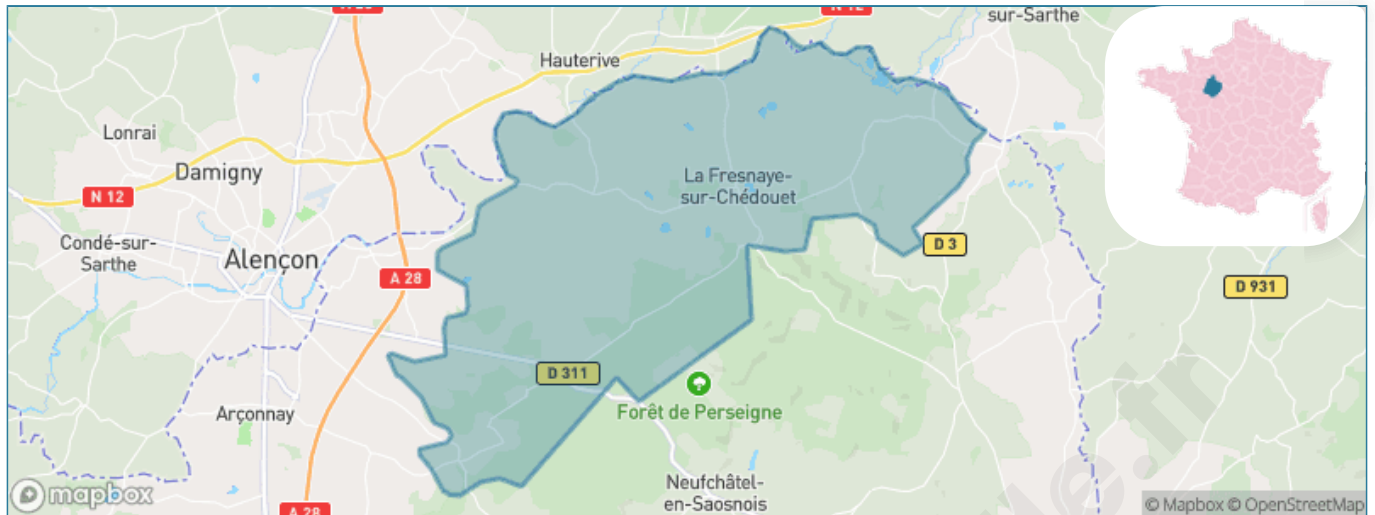
Présenté par

BIEN dans ma **VILLE** 

Sommaire

Situation géographique	3
Statistiques sur la population	4
Evolution du nombre d'habitants	4
Tranche d'âge	5
0-14 ans	5
15-29 ans	5
30-44 ans	5
45-59 ans	5
60-74 ans	5
75-89 ans	5
90 ans et +	5
Activité professionnelle	5
Agriculteurs	5
Artisans, Commerçants	5
Cadres et sup.	5
Professions intermédiaires	5
Employé	5
Ouvrier	5
Retraité	5
Autres	5
Niveau de diplôme	6
Sans diplôme ou CEP	6
Brevet, BEPC, DNB	6
CAP-BEP ou équivalent	6
BAC ou équivalent	6
BAC+2	6
BAC+3 ou +4	6
BAC+5 ou plus	6
Composition des ménages	6
Couple sans enfant	6
Couple avec enfant(s)	6
Famille monoparentale	6
Colocation / Autre	6
Personnes seules	6
Profils électoraux	7
Premier tour	7
Sécurité	8
Evolution du nombre d'infractions	8
Pour comparer	9
Services à la population	10
Commerce	10
Éducation	10
Villes autour de Villeneuve-en-Perseigne	11
Avis sur la ville de Villeneuve-en-Perseigne	12
Moyenne par critère	12
Villes autour de Villeneuve-en-Perseigne	12
Répartition des avis par note	12
Répartition des avis par note	12

Situation géographique



i Informations clés

- **Région** : Pays de la Loire
- **Département** : Sarthe
- **Code postal** : 72600
- **Superficie** : 86 km²



Statistiques sur la population



Nombre d'habitants

2 174



Age moyen

42 ans



Pop active

46%



Taux chômage

5%



Pop densité

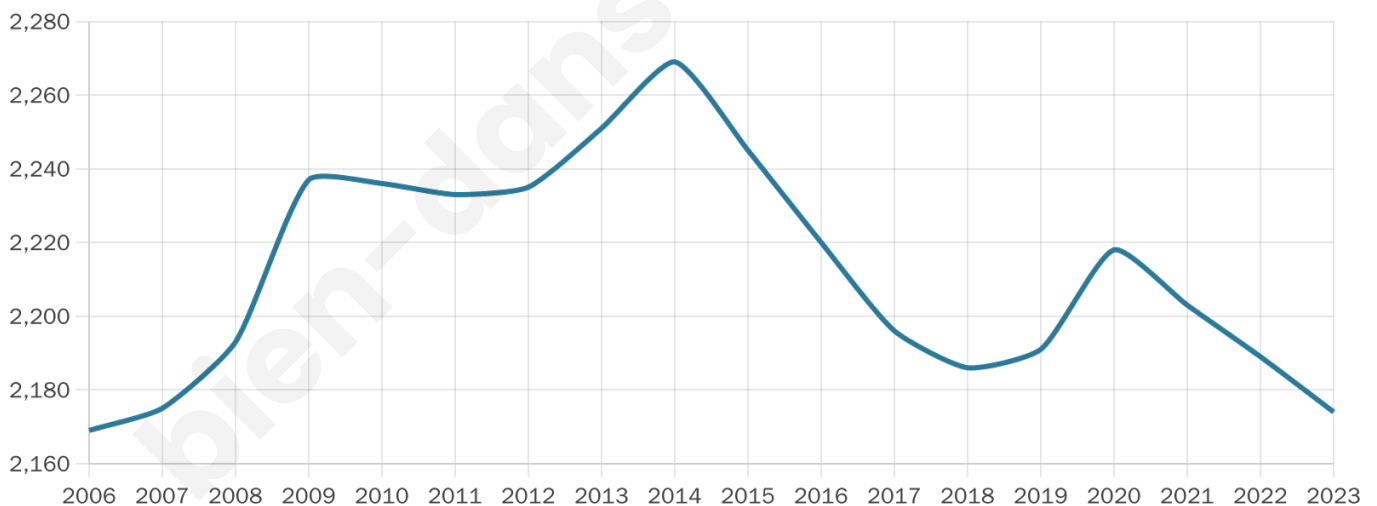
25 h/km²



Revenu moyen

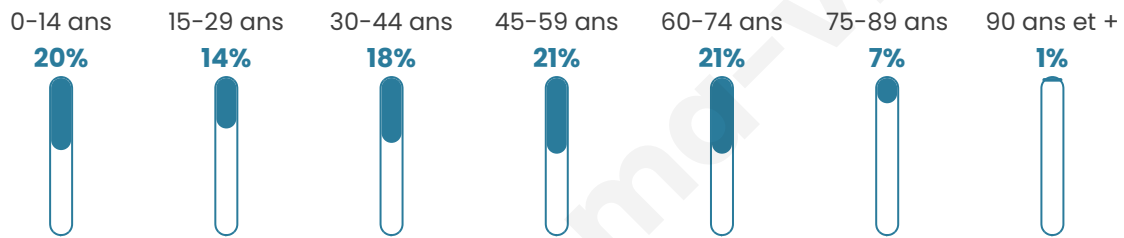
23 240 €/an

Evolution du nombre d'habitants

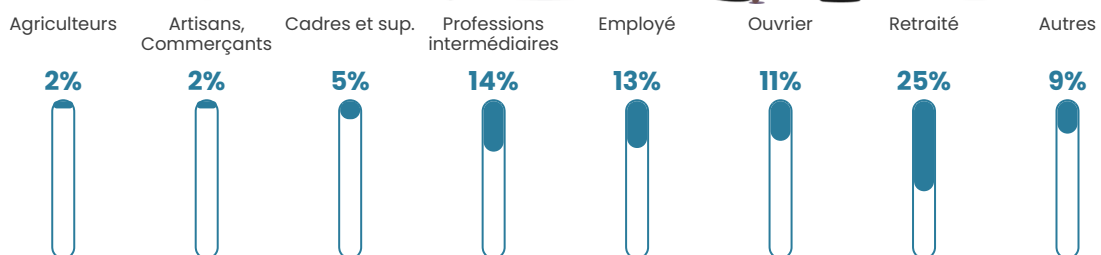


Sources : Institut national de la statistique et des études économiques (insee) selon Les dernières parutions officielles de 2024 portant sur les années 2020, 2021 et 2022.


Tranche d'âge




Activité professionnelle



Niveau de diplôme









Composition des ménages



Profils électoraux



Premier tour

	Marine LE PEN	33.90 %
	Emmanuel MACRON	25.52 %
	Jean-Luc MÉLENCHON	10.94 %
	Éric ZEMMOUR	8.61 %
	Valérie PÉCRESSE	6.05 %
	Yannick JADOT	3.80 %
	Jean LASSALLE	3.49 %
	Nicolas DUPONT-AIGNAN	3.26 %
	Fabien ROUSSEL	2.09 %
	Anne HIDALGO	1.01 %
	Philippe POUTOU	0.85 %
	Nathalie ARTHAUD	0.47 %

1 635 inscrits

Participation : 81.16%
Votes blancs : 2.49%
Votes nuls : 0.38%

Second tour

	Emmanuel MACRON	44,59 %
	Marine LE PEN	55,41 %

1 638 inscrits

Participation : 83.27%
Votes blancs : 7.92%
Votes nuls : 1.98%

Sécurité



Agressions physiques / sexuelles

11



Cambriolages

10



Vols / dégradations

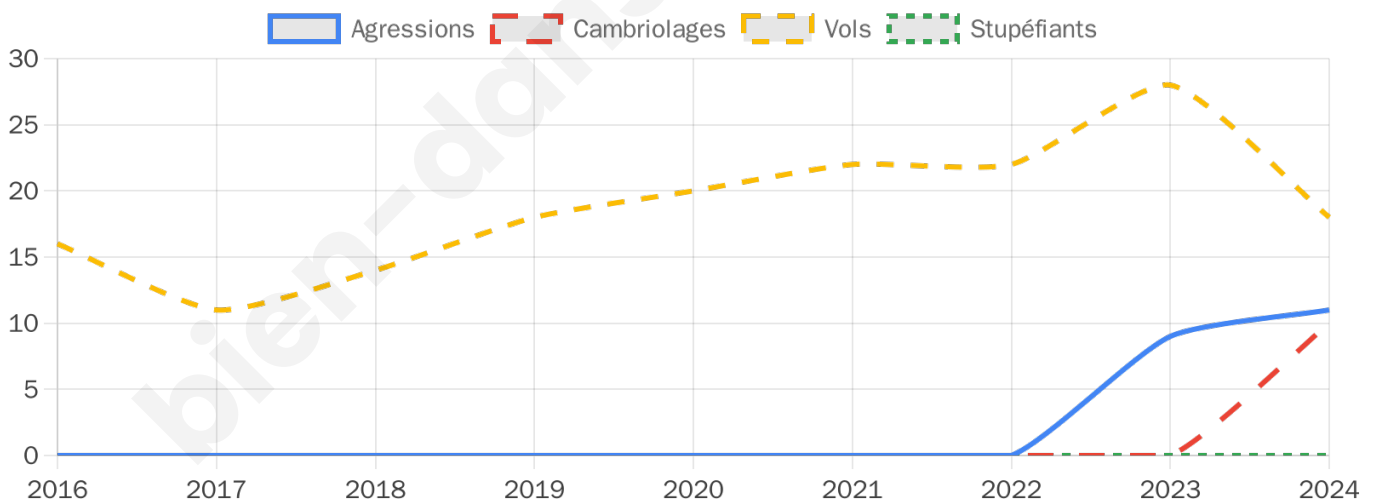
18



Stupéfiants

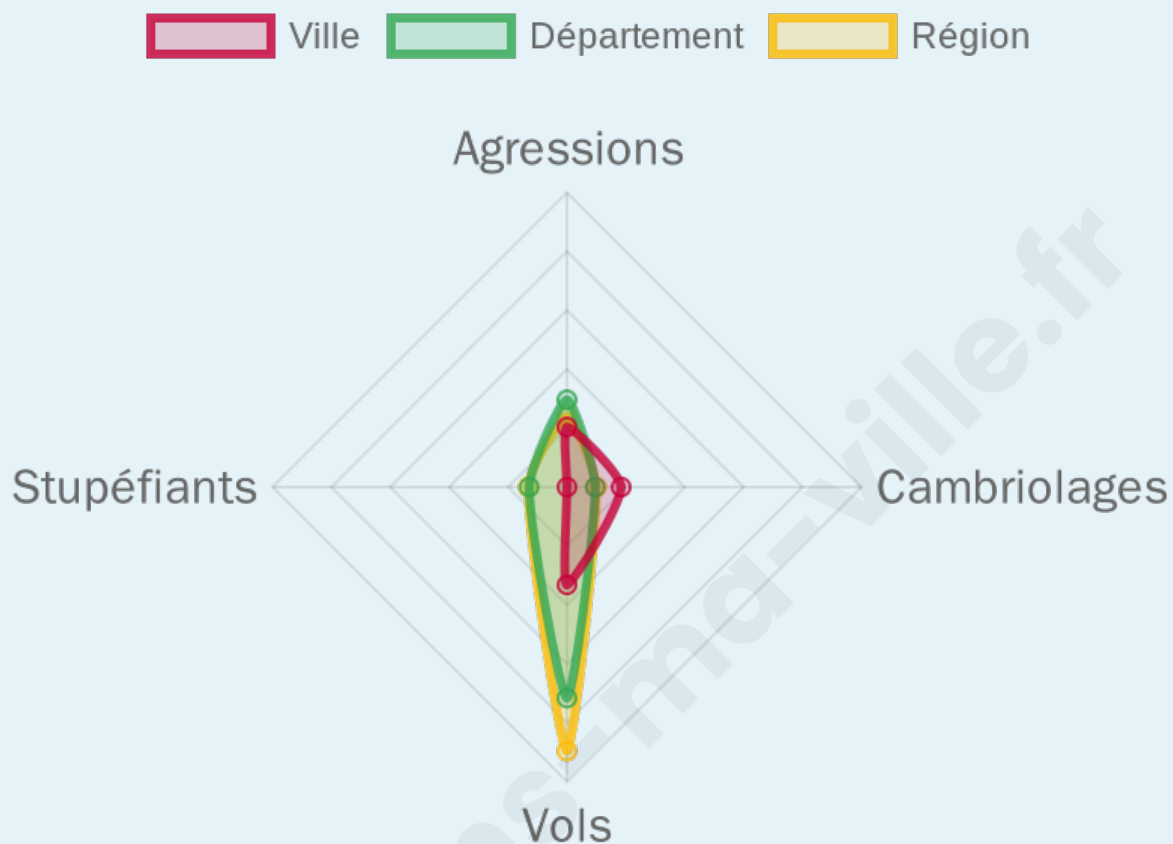
0

Evolution du nombre d'infractions



Pour comparer

(en proportion du nombre d'habitants)



Sources : Bases statistiques communale, départementale et régionale de la délinquance enregistrée par la police et la gendarmerie nationales selon les dernières parutions officielles de 2025 portant sur l'année 2024 ([data.gouv](https://data.gouv.fr)).

Agressions physiques / sexuelles : Violences sexuelles, coups et blessures volontaires intrafamiliaux, coups et blessures volontaires, autres coups, blessures volontaires et vols violents sans arme.

Cambriolages : Cambriolages de logements.

Vols : Vols avec armes, vols d'accessoires sur véhicules, vols dans les véhicules, vols de véhicules, vols sans violence contre des personnes, destructions, dégradations volontaires et escroqueries.

Stupéfiants : Trafic de stupéfiants dont (AFD) et usage de stupéfiants.

Services à la population



Commerce

Hypermarché	X Arçonnay 13km
Supermarché	X Saint-Julien-sur-Sarthe 10km
Superette	1
Boulangerie	1
Boucherie	X Neufchâtel-en-Saosnois 8km
Restaurant	1
Garage	1
Station-service	X Saint-Julien-sur-Sarthe 8km
Banque	1
La poste	X Les Ventes-de-Bourse 7km
Coiffeur	2
Tabac	X Alençon 11km
Bars / discothèque	1
Bibliothèque	X Alençon 12km
Cinéma	X Alençon 12km
Vétérinaire	X Saint-Julien-sur-Sarthe 10km



Santé

Pharmacie	X Neufchâtel-en-Saosnois 8km
Hôpital	X Alençon 12km
Laboratoire d'analyses médicales	X Alençon 13km
Etablissement pour handicapé	2
EHPA	X Neufchâtel-en-Saosnois 8km
Médecin	2
Dentiste	X Alençon 11km
Chirurgien	X Alençon 11km
Dermatologue	X Alençon 13km
Anesthésiste	X Alençon 13km
Gastro-entérologue	X Alençon 11km
Gynécologue	X Alençon 11km
Cancérologue	X Le Mans 48km
Neurologue	X L'Aigle 45km
Ophtalmologue	X Alençon 11km
ORL	X Alençon 12km
Cardiologue	X Alençon 11km
Pédiatre	X Alençon 11km
Pneumologue	X Alençon 13km
Psychologue	X Alençon 11km
Radiologue	X Alençon 13km
Rhumatologue	X Alençon 13km
Sage-femme	X Alençon 12km



Éducation

Crèche	1
Ecole maternelle Public	X Mamers 13km
Ecole maternelle Privé	X Le Mans 49km
Ecole primaire Public	1
Ecole primaire Privé	1
Collège Public	X Ancinnes 11km
Collège Privé	X Alençon 12km
Lycée Public	X Alençon 11km
Lycée Privé	X Alençon 12km

Sources : Base Sirene des entreprises et de leurs établissements selon les dernières parutions officielles de 2025 portant sur l'année 2024 ([data.gouv](#)). Liste, localisation et tarifs des professionnels de santé selon les dernières parutions officielles de 2025 portant sur l'année 2024 ([opendatasoft](#)) et FINESS Extraction du Fichier des établissements selon les dernières parutions officielles de 2025 portant sur l'année 2024 ([data.gouv](#)). Adresse et géolocalisation des établissements d'enseignement du premier et second degrés selon les dernières parutions officielles de 2025 portant sur l'année 2024 ([data.education.gouv](#))

Villes autour de Villeneuve-en-Perseigne

Ville	Habitants	Superficie	Pop densité	Pop active	Taux chômage	Revenu moyen	Prix immobilier
Louzes (1 avis)	103	8 km ²	13 h/km ²	39.8%	3.9%	22 450 €/an	853 €/m ²
Le Ménil-Broût	177	3 km ²	59 h/km ²	47.5%	7.9%	22 350 €/an	1 304 €/m ²
Hauterive	457	7 km ²	65 h/km ²	49%	2.8%	23 580 €/an	1 164 €/m ²
Les Aulneaux	111	8 km ²	14 h/km ²	41.4%	5.4%	19 840 €/an	533 €/m ²
Neuilly-le-Bisson	276	6 km ²	46 h/km ²	55.8%	2.9%	24 240 €/an	1 048 €/m ²
Chenay	255	2 km ²	128 h/km ²	46.7%	2.4%	23 310 €/an	1 125 €/m ²
Aillières-Beauvoir	200	15 km ²	13 h/km ²	43.5%	3%	22 550 €/an	941 €/m ²
Blèves	128	2 km ²	64 h/km ²	45.3%	7%	18 490 €/an	1 088 €/m ²
Barville (1 avis)	193	7 km ²	28 h/km ²	45.1%	4.1%	23 090 €/an	3 551 €/m ²
Les Ventes-de-Bourse	148	21 km ²	7 h/km ²	45.3%	4.7%	22 710 €/an	1 268 €/m ²
Villaines-la-Carelle	132	14 km ²	9 h/km ²	44.7%	4.5%	21 210 €/an	646 €/m ²
Ménil-Erreux	204	11 km ²	19 h/km ²	42.6%	2.9%	23 820 €/an	512 €/m ²
Semallé (2 avis)	379	14 km ²	27 h/km ²	39.3%	1.8%	22 870 €/an	791 €/m ²
Saint-Julien-sur-Sarthe	672	16 km ²	42 h/km ²	47.3%	4.5%	21 450 €/an	1 177 €/m ²
Saint-Léger-sur-Sarthe	320	13 km ²	25 h/km ²	42.5%	5.3%	20 950 €/an	1 018 €/m ²

Avis sur la ville de Villeneuve-en-Perseigne



Moyenne par critère



Villes autour de Villeneuve-en-Perseigne

Ville	Note globale	Sécurité	Éducation	Sport Loisir	Environnement	Vie pratique
Louzes (1 avis)	2.8	4.0	4.0	2.0	3.0	1.0
Le Ménil-Broût	-	-	-	-	-	-
Hauterive	-	-	-	-	-	-
Les Aulneaux	-	-	-	-	-	-
Neuilly-le-Bisson	-	-	-	-	-	-
Chenay	-	-	-	-	-	-
Aillières-Beauvoir	-	-	-	-	-	-
Blèves	-	-	-	-	-	-
Barville (1 avis)	3.8	5.0	3.0	3.0	4.0	4.0
Les Ventes-de-Bourse	-	-	-	-	-	-
Villaines-la-Carelle	-	-	-	-	-	-
Ménil-Erreux	-	-	-	-	-	-
Semallé (2 avis)	5.0	5.0	5.0	5.0	5.0	5.0
Saint-Julien-sur-Sarthe	-	-	-	-	-	-
Saint-Léger-sur-Sarthe	-	-	-	-	-	-



Vous aimez votre ville ? Notez-la !

Et faites-nous part de vos remarques constructives



Avec

BIEN dans ma **VILLE** 