



Version web

Ville de Villeneuve-du- Paréage

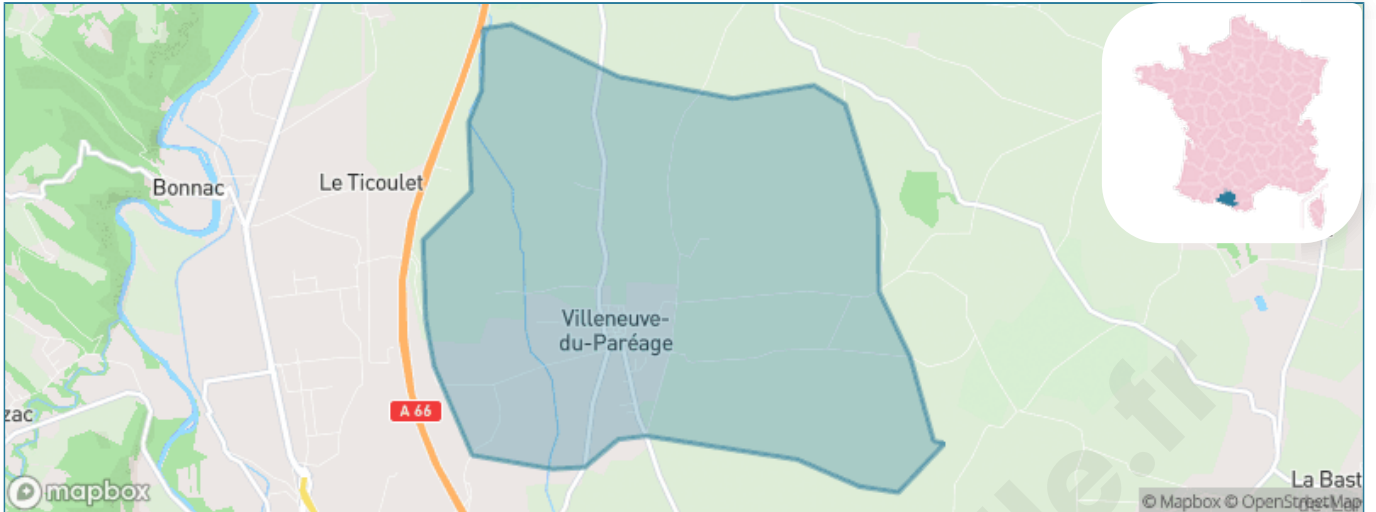
Présenté par

BIEN dans
ma **VILLE** 

Sommaire

Situation géographique	3
Statistiques sur la population	4
Evolution du nombre d'habitants	4
Tranche d'âge	5
0-14 ans	5
15-29 ans	5
30-44 ans	5
45-59 ans	5
60-74 ans	5
75-89 ans	5
90 ans et +	5
Activité professionnelle	5
Agriculteurs	5
Artisans, Commerçants	5
Cadres et sup.	5
Professions intermédiaires	5
Employé	5
Ouvrier	5
Retraité	5
Autres	5
Niveau de diplôme	6
Sans diplôme ou CEP	6
Brevet, BEPC, DNB	6
CAP-BEP ou équivalent	6
BAC ou équivalent	6
BAC+2	6
BAC+3 ou +4	6
BAC+5 ou plus	6
Composition des ménages	6
Couple sans enfant	6
Couple avec enfant(s)	6
Famille monoparentale	6
Colocation / Autre	6
Personnes seules	6
Profils électoraux	7
Premier tour	7
Sécurité	8
Evolution du nombre d'infractions	8
Pour comparer	9
Services à la population	10
Commerce	10
Éducation	10
Villes autour de Villeneuve-du-Paréage	11

Situation géographique



i Informations clés

- **Région** : Occitanie
- **Département** : Ariège
- **Code postal** : 09100
- **Superficie** : 11 km²



Statistiques sur la population



Nombre d'habitants

739



Age moyen

40 ans



Pop active

53.9%



Taux chômage

6.2%



Pop densité

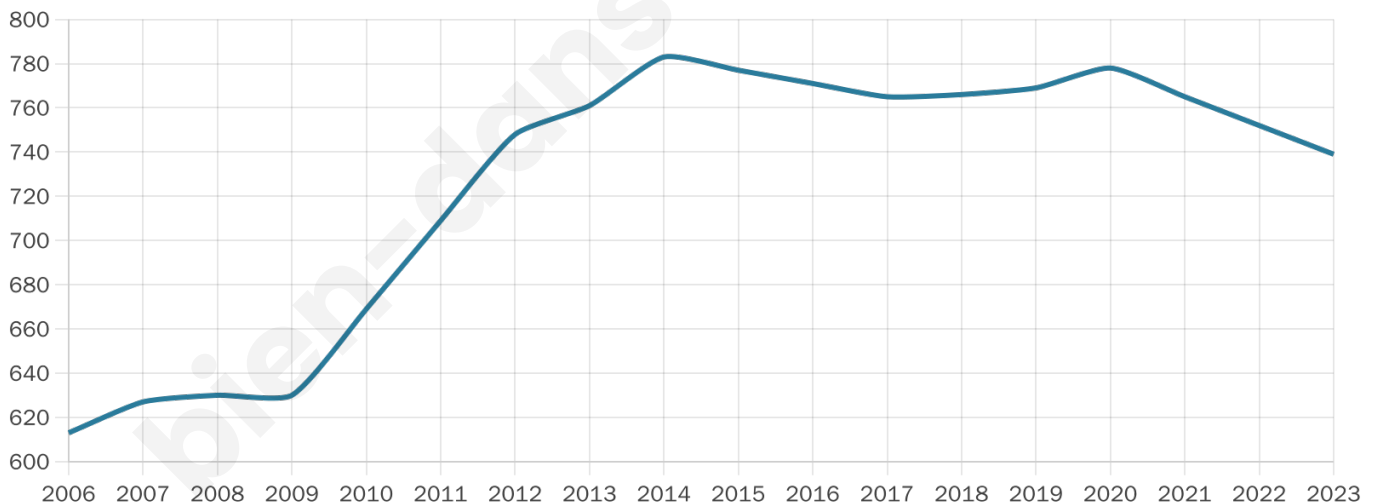
67 h/km²



Revenu moyen

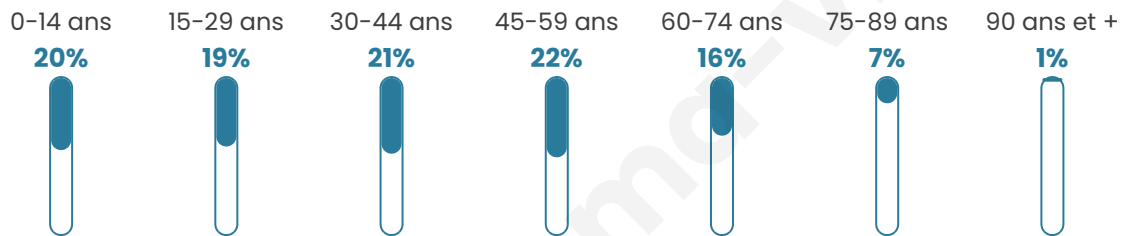
23 460 €/an

Evolution du nombre d'habitants

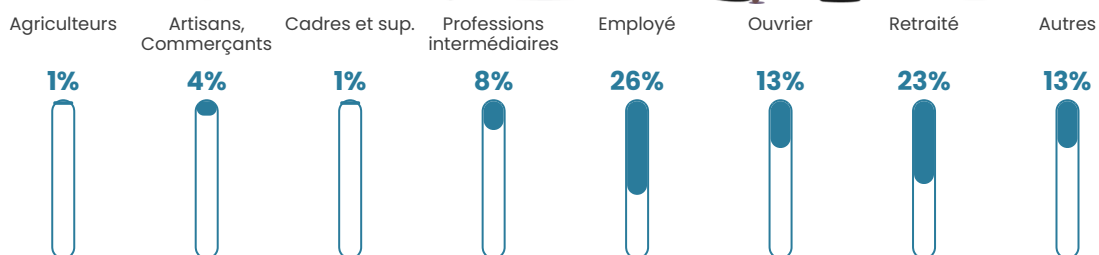


Sources : Institut national de la statistique et des études économiques (insee) selon Les dernières parutions officielles de 2024 portant sur les années 2020, 2021 et 2022.


Tranche d'âge




Activité professionnelle



Niveau de diplôme










Composition des ménages



Profils électoraux

Premier tour

	Marine LE PEN	35.56 %
	Emmanuel MACRON	16.38 %
	Jean-Luc MÉLENCHON	15.52 %
	Éric ZEMMOUR	10.34 %
	Jean LASSALLE	7.97 %
	Fabien ROUSSEL	4.09 %
	Valérie PÉCRESSÉ	3.23 %
	Yannick JADOT	2.80 %
	Anne HIDALGO	2.59 %
	Nathalie ARTHAUD	0.65 %
	Nicolas DUPONT-AIGNAN	0.65 %
	Philippe POUTOU	0.22 %



576 inscrits

Participation : 83.16%

Votes blancs : 2.30%

Votes nuls : 0.84%

Second tour

	Emmanuel MACRON	36,92 %
	Marine LE PEN	63,08 %

575 inscrits

Participation : 79.48%

Votes blancs : 6.13%

Votes nuls : 4.38%

Sécurité



Agressions physiques / sexuelles

0



Cambriolages

0



Vols / dégradations

0



Stupéfiants

0

Evolution du nombre d'infractions



Pour comparer

(en proportion du nombre d'habitants)



Sources : Bases statistiques communale, départementale et régionale de la délinquance enregistrée par la police et la gendarmerie nationales selon les dernières parutions officielles de 2025 portant sur l'année 2024 ([data.gouv](https://data.gouv.fr)).

Agressions physiques / sexuelles : Violences sexuelles, coups et blessures volontaires intrafamiliaux, coups et blessures volontaires, autres coups, blessures volontaires et vols violents sans arme.

Cambriolages : Cambriolages de logements.

Vols : Vols avec armes, vols d'accessoires sur véhicules, vols dans les véhicules, vols de véhicules, vols sans violence contre des personnes, destructions, dégradations volontaires et escroqueries.

Stupéfiants : Trafic de stupéfiants dont (AFD) et usage de stupéfiants.

Services à la population



Commerce

Hypermarché	X Pamiers 5km
Supermarché	X Pamiers 2km
Superette	2
Boulangerie	X Pamiers 2km
Boucherie	X Pamiers 3km
Restaurant	1
Garage	2
Station-service	X Pamiers 4km
Banque	X Pamiers 4km
La poste	X Pamiers 2km
Coiffeur	2
Tabac	X Pamiers 4km
Bars / discothèque	X Pamiers 2km
Bibliothèque	X Pamiers 4km
Cinéma	X Pamiers 4km
Vétérinaire	X Pamiers 3km



Santé

Pharmacie	X Pamiers 2km
Hôpital	X Pamiers 4km
Laboratoire d'analyses médicales	X Pamiers 4km
Etablissement pour handicapé	X Pamiers 2km
EHPA	X Pamiers 4km
Médecin	X Pamiers 4km
Dentiste	X Pamiers 3km
Chirurgien	X Saint-Jean-de-Verges 14km
Dermatologue	X Villefranche-de-Lauragais 29km
Anesthésiste	X Villefranche-de-Lauragais 29km
Gastro-entérologue	X Saint-Jean-de-Verges 14km
Gynécologue	X Foix 20km
Cancérologue	X Muret 42km
Neurologue	X Villefranche-de-Lauragais 29km
Ophtalmologue	X Pamiers 5km
ORL	X Pamiers 4km
Cardiologue	X Foix 21km
Pédiatre	X Pamiers 5km
Pneumologue	X Foix 21km
Psychologue	X Pamiers 4km
Radiologue	X Pamiers 4km
Rhumatologue	X Saint-Jean-de-Verges 14km
Sage-femme	X Pamiers 3km



Éducation

Crèche	X Pamiers 3km
Ecole maternelle Public	X Bézac 3km
Ecole maternelle Privé	X Plaisance-du-Touch 52km
Ecole primaire Public	1
Ecole primaire Privé	X Pamiers 3km
Collège Public	X Pamiers 4km
Collège Privé	X Pamiers 4km
Lycée Public	X Pamiers 4km
Lycée Privé	X Pamiers 4km

Sources : Base Sirene des entreprises et de leurs établissements selon les dernières parutions officielles de 2025 portant sur l'année 2024 ([data.gouv](#)). Liste, localisation et tarifs des professionnels de santé selon les dernières parutions officielles de 2025 portant sur l'année 2024 ([opendatasoft](#)) et FINISS Extraction du Fichier des établissements selon les dernières parutions officielles de 2025 portant sur l'année 2024 ([data.gouv](#)). Adresse et géolocalisation des établissements d'enseignement du premier et second degrés selon les dernières parutions officielles de 2025 portant sur l'année 2024 ([data.education.gouv](#))

Villes autour de Villeneuve-du-Paréage

Ville	Habitants	Superficie	Pop densité	Pop active	Taux chômage	Revenu moyen	Prix immobilier
Bonnac	801	9 km ²	89 h/km ²	43.1%	5.4%	20 450 €/an	961 €/m ²
Bézac	485	11 km ²	44 h/km ²	49.7%	5.2%	23 460 €/an	757 €/m ²
Le Vernet	682	5 km ²	136 h/km ²	50%	5%	21 320 €/an	1 424 €/m ²
Pamiers (38 avis)	16 473	45 km ²	366 h/km ²	46.8%	7.8%	19 410 €/an	1 288 €/m ²
Montaut	707	35 km ²	20 h/km ²	50.8%	4%	22 150 €/an	1 020 €/m ²
Saint-Amans	43	3 km ²	14 h/km ²	32.6%	4.7%	NC	1 499 €/m ²
Escosse	356	14 km ²	25 h/km ²	47.5%	5.1%	22 100 €/an	1 798 €/m ²
La Tour-du-Crieu (2 avis)	3 230	10 km ²	323 h/km ²	44.8%	4.6%	22 710 €/an	1 726 €/m ²
Unzent	122	7 km ²	17 h/km ²	50.8%	4.1%	NC	NC
Saint-Jean-du-Falga	2 851	4 km ²	713 h/km ²	41.4%	5.2%	21 830 €/an	1 473 €/m ²
Verniolle (1 avis)	2 397	11 km ²	218 h/km ²	42.8%	3.6%	23 440 €/an	1 548 €/m ²
Le Carlaret	295	9 km ²	33 h/km ²	45.1%	4.1%	20 250 €/an	1 000 €/m ²
La Bastide-de-Lordat	330	6 km ²	55 h/km ²	48.5%	5.8%	21 680 €/an	1 854 €/m ²
Saint-Bauzeil	52	4 km ²	13 h/km ²	57.7%	3.8%	NC	NC
Lescousse	82	8 km ²	10 h/km ²	39%	6.1%	NC	1 278 €/m ²

bien-dans-ma-ville.fr



Vous aimez votre ville ? Notez-la !

Et faites-nous part de vos remarques constructives



Avec

BIEN dans
ma **VILLE** 