Version web

Ville de Villeneuve-du-Latou

Présenté par

BIEN dans ma VILLE

Sommaire

Situation géographique ... 3
Statistiques sur la population ... 4
Evolution du nombre d'habitants ... 4
Tranche d'âge ... 5
- ***0-14 ans*** ... 5
- ***15-29 ans*** ... 5
- ***30-44 ans*** ... 5
- ***45-59 ans*** ... 5
- ***60-74 ans*** ... 5
- ***75-89 ans*** ... 5
- ***90 ans et +*** ... 5

Activité professionnelle ... 5
- ***Agriculteurs*** ... 5
- ***Artisans, Commerçants*** ... 5
- ***Cadres et sup.*** ... 5
- ***Professions intermédiaires*** ... 5
- ***Employé*** ... 5
- ***Ouvrier*** ... 5
- ***Retraité*** ... 5
- ***Autres*** ... 5

Niveau de diplôme ... 6
- ***Sans diplôme ou CEP*** ... 6
- ***Brevet, BEPC, DNB*** ... 6
- ***CAP-BEP ou équivalent*** ... 6
- ***BAC ou équivalent*** ... 6
- ***BAC+2*** ... 6
- ***BAC+3 ou +4*** ... 6
- ***BAC+5 ou plus*** ... 6

Composition des ménages ... 6
- ***Couple sans enfant*** ... 6
- ***Couple avec enfant(s)*** ... 6
- ***Famille monoparentale*** ... 6
- ***Colocation / Autre*** ... 6
- ***Personnes seules*** ... 6

Profils électoraux ... 7
- ***Premier tour*** ... 7

Sécurité ... 8
- ***Evolution du nombre d'infractions*** ... 8
- ***Pour comparer*** ... 9

Services à la population ... 10
- ***Commerce*** ... 10
- ***Éducation*** ... 10
- ***Villes autour de Villeneuve-du-Latou*** ... 11

Avis sur la ville de Villeneuve-du-Latou ... 12
- ***Moyenne par critère*** ... 12
- ***Villes autour de Villeneuve-du-Latou*** ... 12
- ***Répartition des avis par note*** ... 12
- ***Répartition des avis par note*** ... 12

Situation géographique

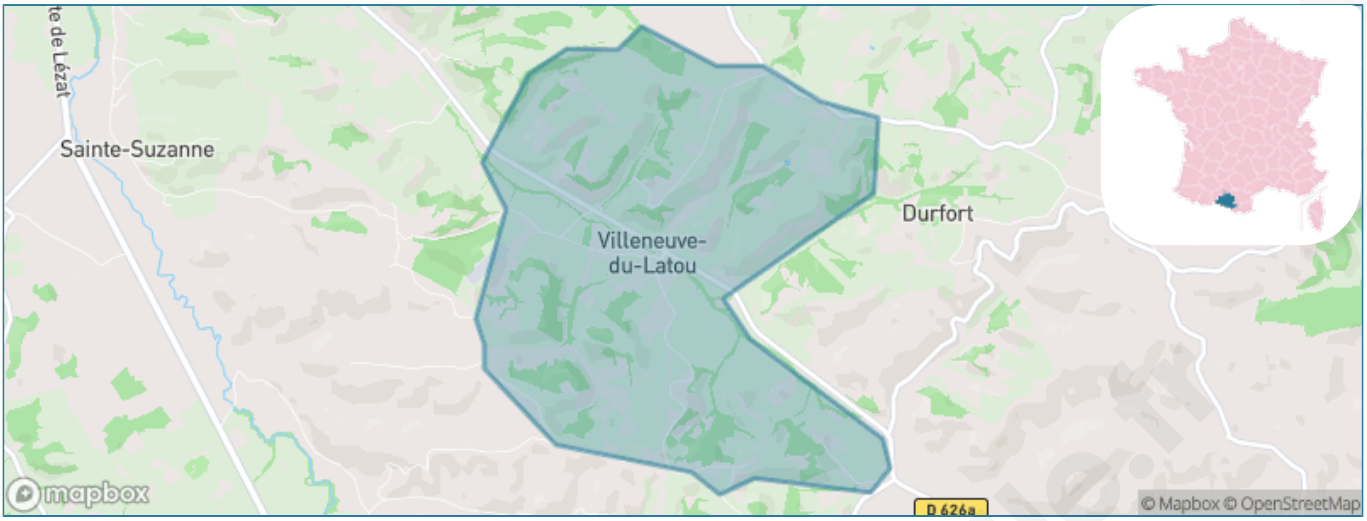

Informations clés

- **Région :** Occitanie
- **Département :** Ariège
- **Code postal :** 09130
- **Superficie :** 6 km²

bien-dans-ma-ville.fr

Statistiques sur la population

Nombre d'habitants	Age moyen	Pop active
154	**46 ans**	**41.6%**

Taux chômage	Pop densité	Revenu moyen
13.5%	**26 h/km²**	**20 890 €/an**

Evolution du nombre d'habitants

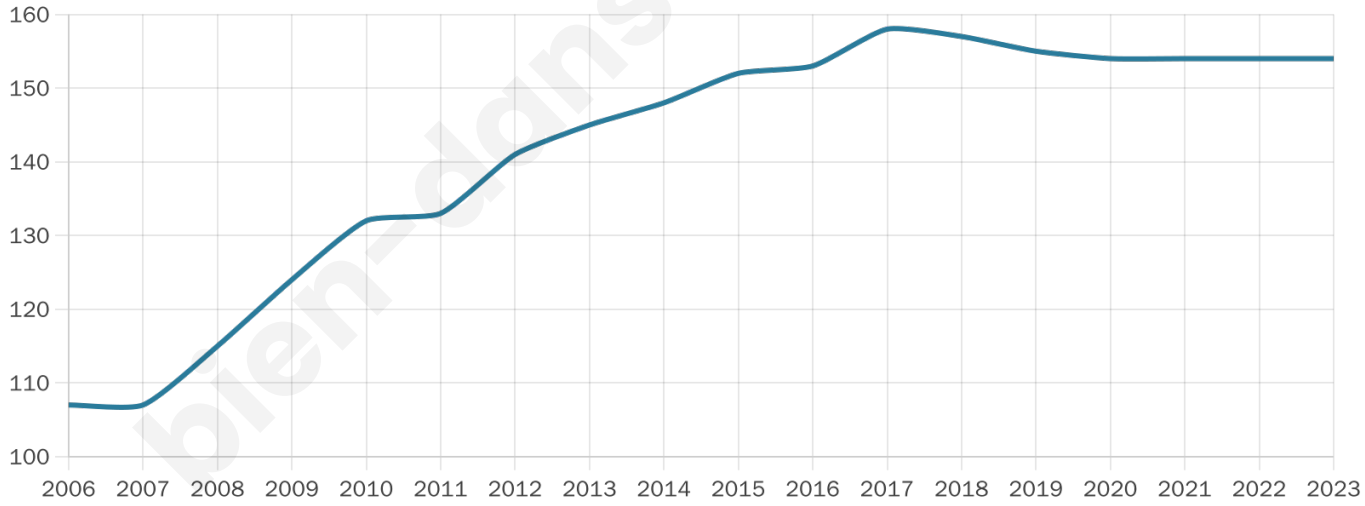

Sources : Institut national de la statistique et des études économiques (insee) selon Les dernières parutions officielles de 2024 portant sur les années 2020, 2021 et 2022.

bien-dans-ma-ville.fr

Tranche d'âge

0-14 ans	15-29 ans	30-44 ans	45-59 ans	60-74 ans	75-89 ans	90 ans et +
14%	12%	18%	24%	17%	12%	2%

Activité professionnelle

Agriculteurs	Artisans, Commerçants	Cadres et sup.	Professions intermédiaires	Employé	Ouvrier	Retraité	Autres
13%	10%	6%	10%	13%	10%	13%	13%

bien-dans-ma-ville.fr

Niveau de diplôme

Sans diplôme ou CEP	Brevet, BEPC, DNB	CAP-BEP ou équivalent	BAC ou équivalent	BAC+2	BAC+3 ou +4	BAC+5 ou plus
26%	4%	24%	18%	11%	7%	10%

Composition des ménages

Couple sans enfant	Couple avec enfant(s)	Famille monoparentale	Colocation / Autre	Personnes seules
43%	43%	0%	0%	13%

Profils électoraux

Premier tour

Jean-Luc MÉLENCHON 24.47 %

Marine LE PEN 19.15 %

Éric ZEMMOUR 12.77 %

Nicolas DUPONT-AIGNAN 12.77 %

Emmanuel MACRON 10.64 %

Jean LASSALLE 5.32 %

Anne HIDALGO 4.26 %

Fabien ROUSSEL 3.19 %

Yannick JADOT 3.19 %

Valérie PÉCRESSE 3.19 %

Philippe POUTOU 1.06 %

Nathalie ARTHAUD 0.00 %

107 inscrits
Participation : 90.65%
Votes blancs : 1.03%
Votes nuls : 2.06%

Second tour

Emmanuel MACRON 37,66 %

Marine LE PEN 62,34 %

107 inscrits
Participation : 85.98%
Votes blancs : 13.04%
Votes nuls : 3.26%

bien-dans-ma-ville.fr

Sécurité

Agressions physiques / sexuelles

0

Cambriolages

0

Vols / dégradations

0

Stupéfiants

0

Evolution du nombre d'infractions

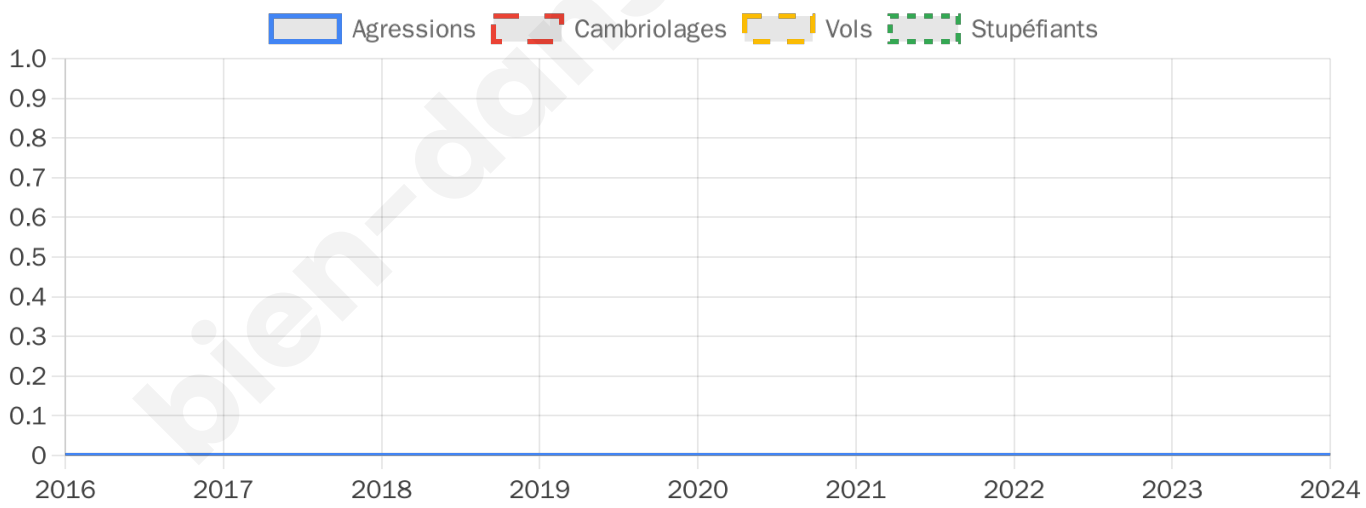

bien-dans-ma-

Pour comparer

(en proportion du nombre d'habitants)

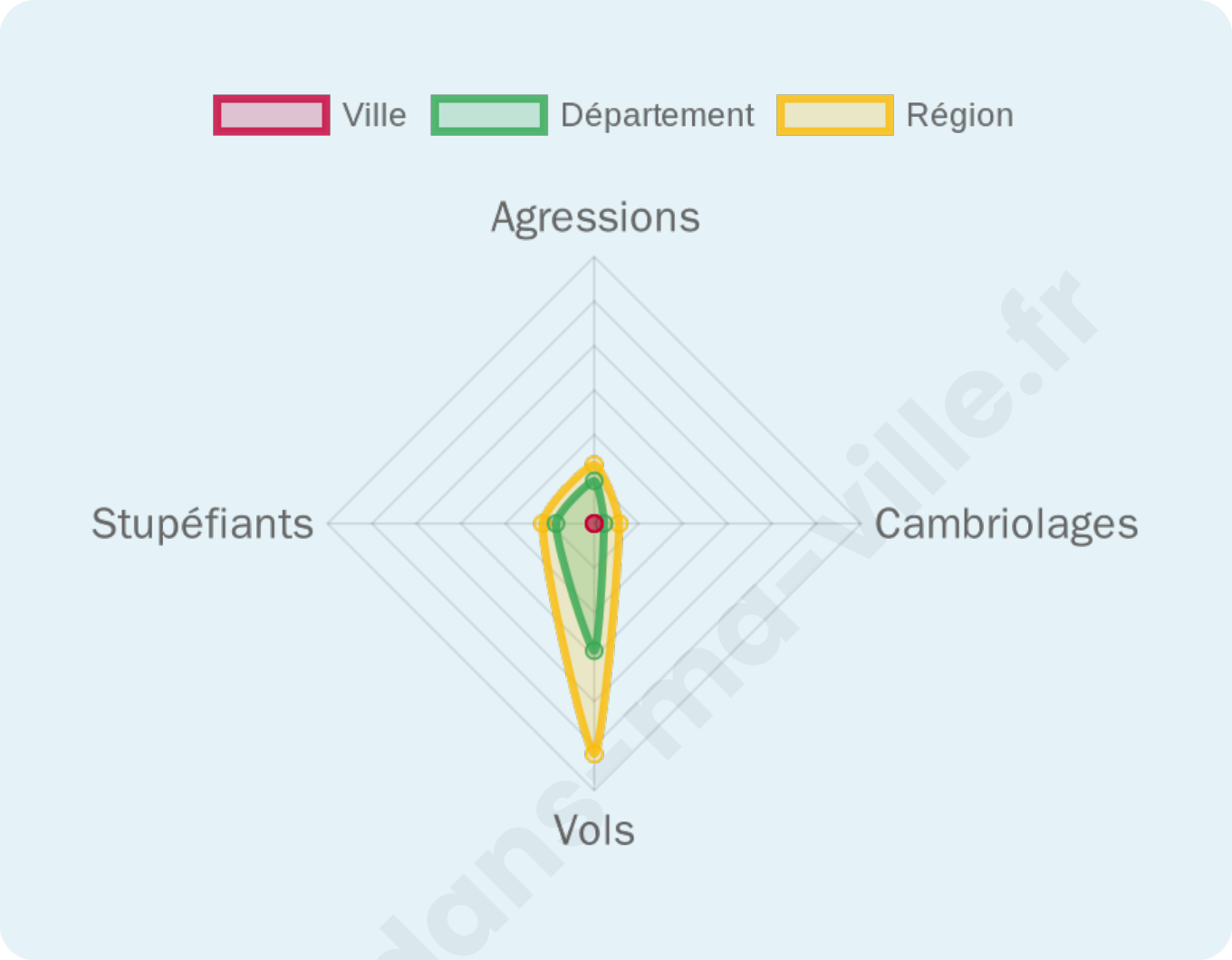

Sources : Bases statistiques communale, départementale et régionale de la délinquance enregistrée par la police et la gendarmerie nationales selon les dernières parutions officielles de 2025 portant sur l'année 2024 (data.gouv).
Agressions physiques / sexuelles : Violences sexuelles, coups et blessures volontaires intrafamiliaux, coups et blessures volontaires, autres coups, blessures volontaires et vols violents sans arme.
Cambriolages : Cambriolages de logements.
Vols : Vols avec armes, vols d'accessoires sur véhicules, vols dans les véhicules, vols de véhicules, vols sans violence contre des personnes, destructions, dégradations volontaires et escroqueries.
Stupéfiants : Trafic de stupéfiants dont (AFD) et usage de stupéfiants.

bien-dans-ma-ville.fr

Services à la population

Commerce

Hypermarché	X Pamiers 19km
Supermarché	X Le Fossat 3km
Superêtte	X Artigat 7km
Boulangerie	X Le Fossat 4km
Boucherie	X Lézat-sur-Lèze 11km
Restaurant	X Le Fossat 4km
Garage	X Durfort 3km
Station-service	X Le Fossat 2km
Banque	X Le Fossat 4km
La poste	X Le Fossat 2km
Coiffeur	X Gaillac-Toulza 3km
Tabac	X Le Fossat 4km
Bars / discothèque	X Le Fossat 4km
Bibliothèque	X Saverdun 12km
Cinéma	X Auterive 17km
Vétérinaire	X Artigat 4km

Éducation

Crêche	X Gaillac-Toulza 8km
Ecole maternelle Public	X Sainte-Suzanne 4km
Ecole maternelle Privé	X Plaisance-du-Touch 41km
Ecole primaire Public	1
Ecole primaire Privé	1
Collège Public	X Lézat-sur-Lèze 10km
Collège Privé	1
Lycée Public	X Saverdun 12km
Lycée Privé	X Pamiers 17km

Santé

Pharmacie	X Le Fossat 3km
Hôpital	X Pamiers 17km
Laboratoire d'analyses médicales	X Saverdun 12km
Etablissement pour handicapé	X Carla-Bayle 7km
EHPA	X Le Fossat 4km
Médecin	X Lézat-sur-Lèze 11km
Dentiste	X Le Fossat 3km
Chirurgien	X Le Fossat 4km
Dermatologue	X Carbonne 21km
Anesthésiste	X Muret 31km
Gastro-entérologue	X Saint-Jean-de-Verges 24km
Gynécologue	X Auterive 17km
Cancérologue	X Muret 31km
Neurologue	X Mauvezin-de-Sainte-Croix 22km
Ophtalmologue	X Pamiers 19km
ORL	X Cintegabelle 13km
Cardiologue	X Mauvezin-de-Sainte-Croix 22km
Pédiatre	X Pamiers 19km
Pneumologue	X Foix 30km
Psychologue	X Pamiers 17km
Radiologue	X Auterive 18km
Rhumatologue	X Saint-Jean-de-Verges 24km
Sage-femme	X Lézat-sur-Lèze 11km

Sources : Base Sirene des entreprises et de leurs établissements selon les dernières parutions officielles de 2025 portant sur l'année 2024 (data.gouv). Liste, localisation et tarifs des professionnels de santé selon les dernières parutions officielles de 2025 portant sur l'année 2024 (opendatasoft) et FINESS Extraction du Fichier des établissements selon les dernières parutions officielles de 2025 portant sur l'année 2024 (data.gouv). Adresse et géolocalisation des établissements d'enseignement du premier et second degrés selon les dernières parutions officielles de 2025 portant sur l'année 2024 (data.education.gouv)

Villes autour de Villeneuve-du-Latou

Ville	Habitants	Superficie	Pop densité	Pop active	Taux chômage	Revenu moyen	Prix immobilier
Le Fossat (1 avis)	1 071	14 km²	77 h/km²	43.6%	4.9%	20 630 €/an	1 407 €/m²
Durfort	185	11 km²	17 h/km²	43.8%	6.5%	21 790 €/an	1 227 €/m²
Justiniac	57	4 km²	14 h/km²	64.9%	5.3%	NC	2 722 €/m²
Sainte-Suzanne	259	10 km²	26 h/km²	44.8%	5.8%	21 790 €/an	1 955 €/m²
Marliac	129	7 km²	18 h/km²	51.2%	6.2%	23 320 €/an	1 638 €/m²
Esplas	104	7 km²	15 h/km²	46.2%	4.8%	NC	500 €/m²
Saint-Ybars	651	24 km²	27 h/km²	51.9%	9.1%	22 050 €/an	1 441 €/m²
Gaillac-Toulza (1 avis)	1 342	40 km²	34 h/km²	44.4%	5.5%	22 130 €/an	874 €/m²
Carla-Bayle	787	35 km²	22 h/km²	39.5%	7.8%	19 410 €/an	1 501 €/m²
Saint-Martin-d'Oydes	250	11 km²	23 h/km²	42.4%	6.4%	19 450 €/an	1 530 €/m²
Brie	207	7 km²	30 h/km²	48.8%	5.8%	22 030 €/an	1 216 €/m²
Artigat	574	23 km²	25 h/km²	38.5%	6.3%	21 150 €/an	1 495 €/m²
Massabrac	132	4 km²	33 h/km²	37.1%	2.3%	21 010 €/an	2 000 €/m²
Castagnac	325	10 km²	33 h/km²	48.3%	9.2%	21 720 €/an	1 671 €/m²
Castéras	23	1 km²	23 h/km²	47.8%	8.7%	NC	465 €/m²

bien-dans-ma-ville.fr

Avis sur la ville de Villeneuve-du-Latou

Note moyenne

4.4/5

1 avis

Répartition des avis par note

★★★★★	0 avis
★★★★☆	1 avis
★★★☆☆	0 avis
★★☆☆☆	0 avis
★☆☆☆☆	0 avis
☆☆☆☆☆	0 avis

Moyenne par critère

Sécurité	Éducation	Sport / Loisir	Environnement	Vie pratique
5.0	5.0	3.0	5.0	4.0

Villes autour de Villeneuve-du-Latou

Ville	Note globale	Sécurité	Éducation	Sport Loisir	Environnement	Vie pratique
Le Fossat (1 avis)	3.4	**4.0**	3.0	3.0	**4.0**	3.0
Durfort	-	-	-	-	-	-
Justiniac	-	-	-	-	-	-
Sainte-Suzanne	-	-	-	-	-	-
Marliac	-	-	-	-	-	-
Esplas	-	-	-	-	-	-
Saint-Ybars	-	-	-	-	-	-
Gaillac-Toulza (1 avis)	**4.0**	**4.0**	**4.0**	**5.0**	**4.0**	3.0
Carla-Bayle	-	-	-	-	-	-
Saint-Martin-d'Oydes	-	-	-	-	-	-
Brie	-	-	-	-	-	-
Artigat	-	-	-	-	-	-
Massabrac	-	-	-	-	-	-
Castagnac	-	-	-	-	-	-
Castéras	-	-	-	-	-	-

bien-dans-ma-ville.fr

Vous aimez votre ville ? Notez-la !

Et faites-nous part de vos remarques constructives

Avec

BIEN dans ma VILLE