



Version web

Ville de Villeneuve-de- Marsan

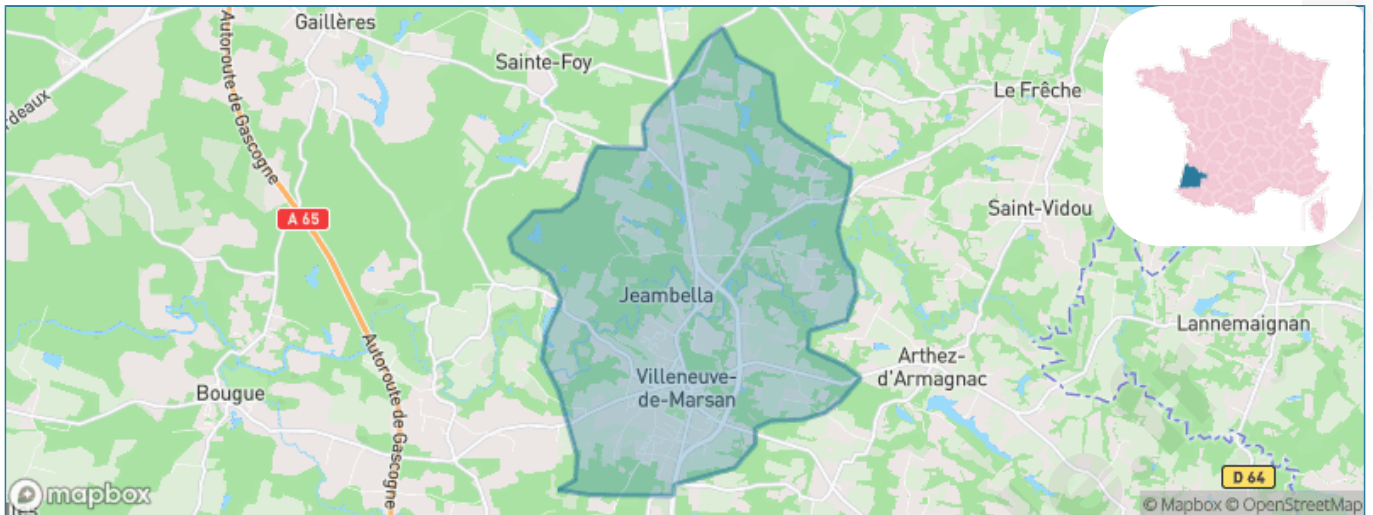
Présenté par

BIEN dans
ma **VILLE** 

Sommaire

Situation géographique	3
Statistiques sur la population	4
Evolution du nombre d'habitants	4
Tranche d'âge	5
0-14 ans	5
15-29 ans	5
30-44 ans	5
45-59 ans	5
60-74 ans	5
75-89 ans	5
90 ans et +	5
Activité professionnelle	5
Agriculteurs	5
Artisans, Commerçants	5
Cadres et sup.	5
Professions intermédiaires	5
Employé	5
Ouvrier	5
Retraité	5
Autres	5
Niveau de diplôme	6
Sans diplôme ou CEP	6
Brevet, BEPC, DNB	6
CAP-BEP ou équivalent	6
BAC ou équivalent	6
BAC+2	6
BAC+3 ou +4	6
BAC+5 ou plus	6
Composition des ménages	6
Couple sans enfant	6
Couple avec enfant(s)	6
Famille monoparentale	6
Colocation / Autre	6
Personnes seules	6
Profils électoraux	7
Premier tour	7
Sécurité	8
Evolution du nombre d'infractions	8
Pour comparer	9
Services à la population	10
Commerce	10
Éducation	10
Villes autour de Villeneuve-de-Marsan	12

Situation géographique



i Informations clés

- **Région** : Nouvelle-Aquitaine
- **Département** : Landes
- **Code postal** : 40190
- **Superficie** : 23 km²



Département
des Landes

Statistiques sur la population



Nombre d'habitants

2 508



Age moyen

46 ans



Pop active

42.5%



Taux chômage

7.2%



Pop densité

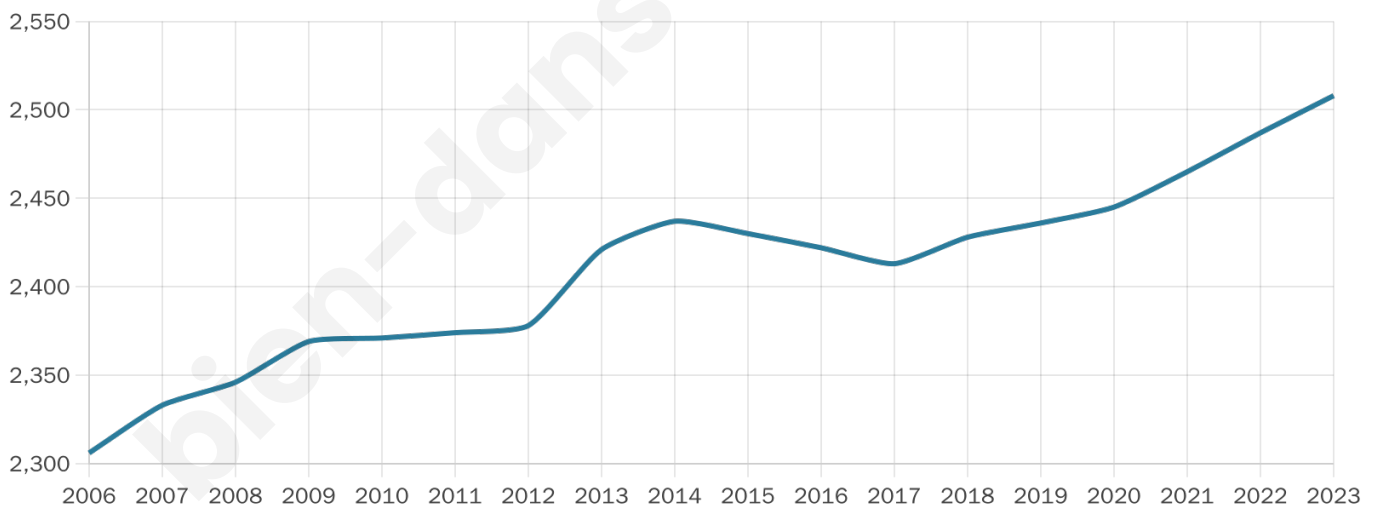
109 h/km²



Revenu moyen

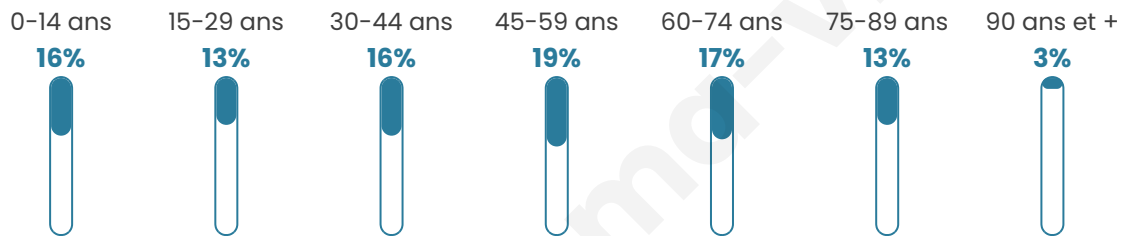
21 330 €/an

Evolution du nombre d'habitants

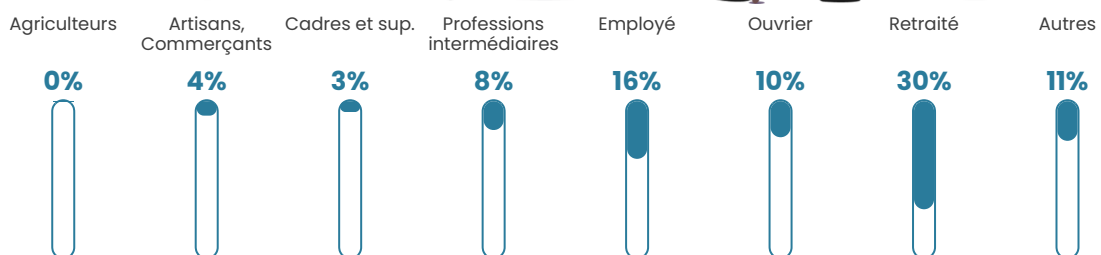


Sources : Institut national de la statistique et des études économiques (insee) selon Les dernières parutions officielles de 2024 portant sur les années 2020, 2021 et 2022.


Tranche d'âge




Activité professionnelle



Niveau de diplôme















Composition des ménages



Profils électoraux

Premier tour

	Emmanuel MACRON	27.21 %
	Marine LE PEN	25.40 %
	Jean-Luc MÉLENCHON	15.31 %
	Jean LASSALLE	7.33 %
	Éric ZEMMOUR	6.60 %
	Anne HIDALGO	4.64 %
	Fabien ROUSSEL	4.21 %
	Valérie PÉCRESE	3.34 %
	Yannick JADOT	2.47 %
	Nicolas DUPONT- AIGNAN	2.25 %
	Philippe POUTOU	0.73 %
	Nathalie ARTHAUD	0.51 %



1 850 inscrits

Participation : 75.73%

Votes blancs : 1.00%

Votes nuls : 0.64%

Second tour

	Emmanuel MACRON	53,34 %
	Marine LE PEN	46,66 %

1 850 inscrits

Participation : 75.19%

Votes blancs : 7.69%

Votes nuls : 2.01%

Sécurité



Agressions physiques / sexuelles

0



Cambriolages

0



Vols / dégradations

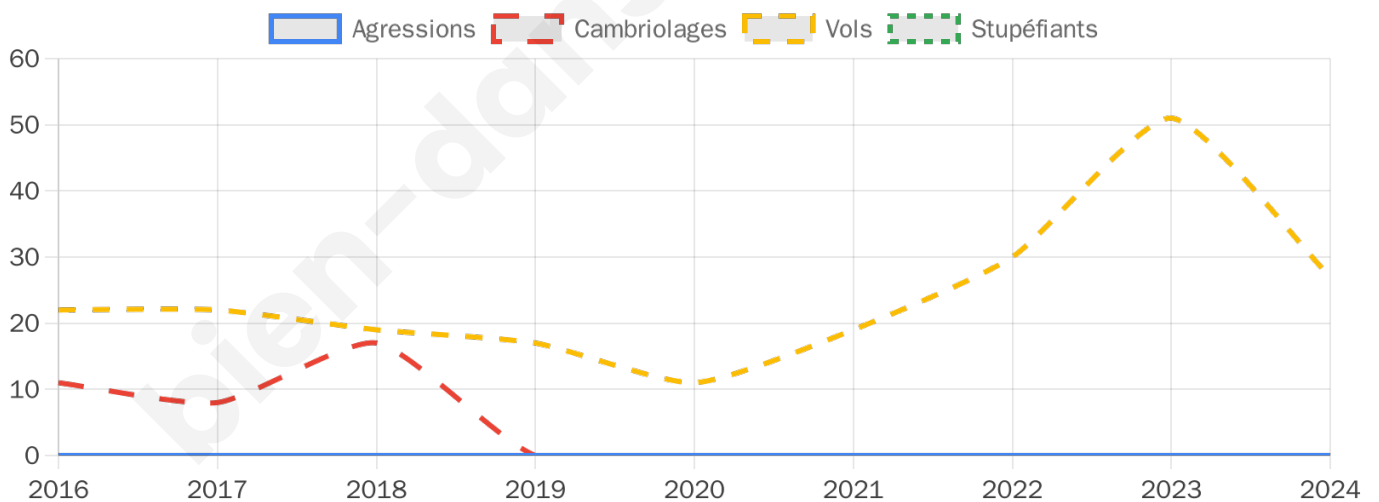
27



Stupéfiants

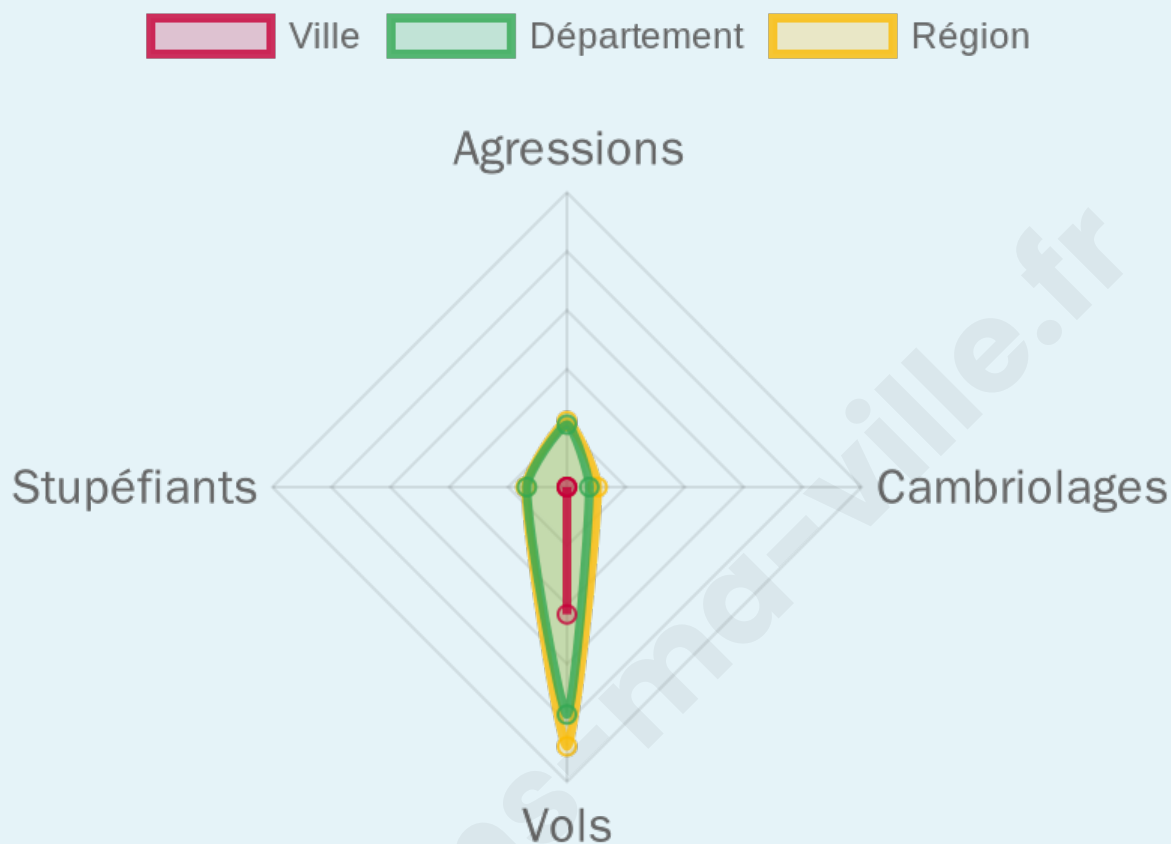
0

Evolution du nombre d'infractions



Pour comparer

(en proportion du nombre d'habitants)



Sources : Bases statistiques communale, départementale et régionale de la délinquance enregistrée par la police et la gendarmerie nationales selon les dernières parutions officielles de 2025 portant sur l'année 2024 ([data.gouv](https://data.gouv.fr)).

Agressions physiques / sexuelles : Violences sexuelles, coups et blessures volontaires intrafamiliaux, coups et blessures volontaires, autres coups, blessures volontaires et vols violents sans arme.

Cambriolages : Cambriolages de logements.

Vols : Vols avec armes, vols d'accessoires sur véhicules, vols dans les véhicules, vols de véhicules, vols sans violence contre des personnes, destructions, dégradations volontaires et escroqueries.

Stupéfiants : Trafic de stupéfiants dont (AFD) et usage de stupéfiants.

Services à la population



Commerce

Hypermarché	X <u>Mont-de-Marsan</u> 15km
Supermarché	1
Superette	1
Boulangerie	3
Boucherie	2
Restaurant	2
Garage	7
Station-service	1
Banque	2
La poste	X <u>Gaillères</u> 7km
Coiffeur	6
Tabac	1
Bars / discothèque	5
Bibliothèque	X <u>Mont-de-Marsan</u> 16km
Cinéma	X <u>Saint-Pierre-du-Mont</u> 16km
Vétérinaire	1



Santé

Pharmacie	1
Hôpital	X <u>Mont-de-Marsan</u> 15km
Laboratoire d'analyses médicales	X <u>Mont-de-Marsan</u> 15km
Etablissement pour handicapé	X <u>Monguilhem</u> 11km
EHPA	1
Médecin	4
Dentiste	2
Chirurgien	X <u>Saint-Pierre-du-Mont</u> 15km
Dermatologue	X <u>Mont-de-Marsan</u> 16km
Anesthésiste	X <u>Saint-Pierre-du-Mont</u> 15km
Gastro-entérologue	X <u>Saint-Pierre-du-Mont</u> 15km
Gynécologue	X <u>Saint-Pierre-du-Mont</u> 15km
Cancérologue	X <u>Langon</u> 72km
Neurologue	X <u>Saint-Pierre-du-Mont</u> 15km
Ophthalmologue	X <u>Saint-Pierre-du-Mont</u> 15km
ORL	X <u>Saint-Pierre-du-Mont</u> 15km
Cardiologue	X <u>Saint-Pierre-du-Mont</u> 15km
Pédiatre	X <u>Saint-Pierre-du-Mont</u> 15km
Pneumologue	X <u>Saint-Pierre-du-Mont</u> 15km
Psychologue	X <u>Mont-de-Marsan</u> 15km
Radiologue	X <u>Saint-Pierre-du-Mont</u> 15km
Rhumatologue	X <u>Mont-de-Marsan</u> 17km
Sage-femme	X <u>Mont-de-Marsan</u> 15km



Éducation

Crèche	X <u>Sainte-Foy</u> 5km
Ecole maternelle Public	1
Ecole maternelle Privé	X <u>La Brède</u> 90km
Ecole primaire Public	1
Ecole primaire Privé	X <u>Roquefort</u> 15km
Collège Public	1
Collège Privé	X <u>Mont-de-Marsan</u> 18km
Lycée Public	X <u>Mont-de-Marsan</u> 13km
Lycée Privé	X <u>Saint-Pierre-du-Mont</u> 16km

Sources : Base Sirene des entreprises et de leurs établissements selon les dernières parutions officielles de 2025 portant sur l'année 2024 ([data.gouv](#)). Liste, localisation et tarifs des professionnels de santé selon les dernières parutions officielles de 2025 portant sur l'année 2024 ([opendatasoft](#)) et FINISS Extraction du Fichier des établissements selon les dernières parutions officielles de 2025 portant sur

l'année 2024 ([data.gouv](https://data.gouv.fr)). Adresse et géolocalisation des établissements d'enseignement du premier et second degrés selon les dernières parutions officielles de 2025 portant sur l'année 2024 ([data.education.gouv](https://data.education.gouv.fr))

bien-dans-ma-ville.fr

Villes autour de Villeneuve-de-Marsan

Ville	Habitants	Superficie	Pop densité	Pop active	Taux chômage	Revenu moyen	Prix immobilier
Perquie	342	26 km ²	13 h/km ²	41.2%	2.6%	21 970 €/an	1 428 €/m ²
Arthez-d'Armagnac	92	11 km ²	8 h/km ²	55.4%	1.1%	20 740 €/an	824 €/m ²
Saint-Cricq-Villeneuve	472	15 km ²	31 h/km ²	48.3%	3.6%	24 230 €/an	1 489 €/m ²
Sainte-Foy	251	9 km ²	28 h/km ²	53%	4.4%	24 720 €/an	1 397 €/m ²
Lacquy (1 avis)	289	19 km ²	15 h/km ²	45.3%	6.6%	22 780 €/an	1 557 €/m ²
Pujo-le-Plan	641	18 km ²	36 h/km ²	41.3%	4.4%	22 050 €/an	1 432 €/m ²
Le Frêche	367	23 km ²	16 h/km ²	48.2%	4.1%	22 290 €/an	2 241 €/m ²
Gaillères	653	14 km ²	47 h/km ²	47.5%	3.5%	23 370 €/an	2 026 €/m ²
Bougue (1 avis)	833	22 km ²	38 h/km ²	47.9%	3.1%	25 480 €/an	1 852 €/m ²
Saint-Gein	409	17 km ²	24 h/km ²	48.2%	5.9%	21 460 €/an	1 458 €/m ²
Pouydesseaux (5 avis)	869	34 km ²	26 h/km ²	51%	4.4%	22 900 €/an	1 981 €/m ²
Lannemaignan	105	8 km ²	13 h/km ²	41%	6.7%	20 090 €/an	606 €/m ²
Artassenx	262	5 km ²	52 h/km ²	42.4%	3.1%	22 720 €/an	843 €/m ²
Montégut	79	4 km ²	20 h/km ²	46.8%	5.1%	NC	969 €/m ²
Laglorieuse	626	11 km ²	57 h/km ²	45%	2.6%	24 900 €/an	1 605 €/m ²

bien-dans-ma-ville.fr



Vous aimez votre ville ? Notez-la !

Et faites-nous part de vos remarques constructives



Avec

BIEN dans
ma **VILLE** 