



Version web

Ville de Villeneuve-de-la- Raho

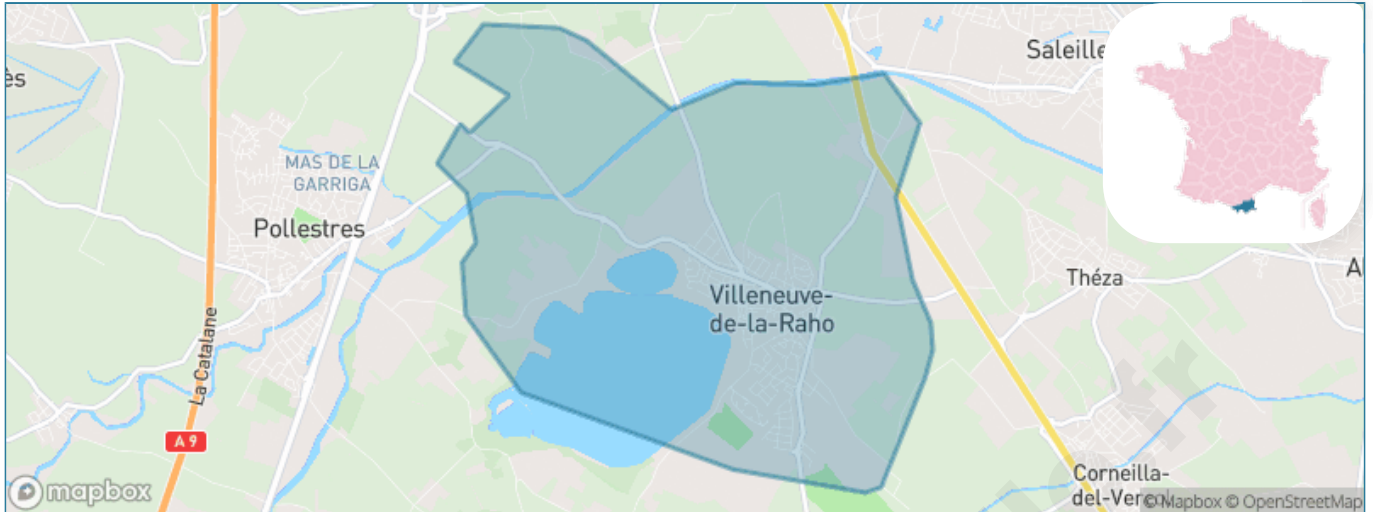
Présenté par

BIEN dans
ma **VILLE** 

Sommaire

Situation géographique	3
Statistiques sur la population	4
Evolution du nombre d'habitants	4
Tranche d'âge	5
0-14 ans	5
15-29 ans	5
30-44 ans	5
45-59 ans	5
60-74 ans	5
75-89 ans	5
90 ans et +	5
Activité professionnelle	5
Agriculteurs	5
Artisans, Commerçants	5
Cadres et sup.	5
Professions intermédiaires	5
Employé	5
Ouvrier	5
Retraité	5
Autres	5
Niveau de diplôme	6
Sans diplôme ou CEP	6
Brevet, BEPC, DNB	6
CAP-BEP ou équivalent	6
BAC ou équivalent	6
BAC+2	6
BAC+3 ou +4	6
BAC+5 ou plus	6
Composition des ménages	6
Couple sans enfant	6
Couple avec enfant(s)	6
Famille monoparentale	6
Colocation / Autre	6
Personnes seules	6
Profil électoraux	7
Premier tour	7
Sécurité	8
Evolution du nombre d'infractions	8
Pour comparer	9
Services à la population	10
Commerce	10
Éducation	10
Villes autour de Villeneuve-de-la-Raho	11
Avis sur la ville de Villeneuve-de-la-Raho	12
Moyenne par critère	12
Villes autour de Villeneuve-de-la-Raho	12
Répartition des avis par note	12
Répartition des avis par note	12

Situation géographique



i Informations clés

- **Région** : Occitanie
- **Département** : Pyrénées-Orientales
- **Code postal** : 66180
- **Superficie** : 11 km²



Statistiques sur la population



Nombre d'habitants

4 470



Age moyen

45 ans



Pop active

40.5%



Taux chômage

8.6%



Pop densité

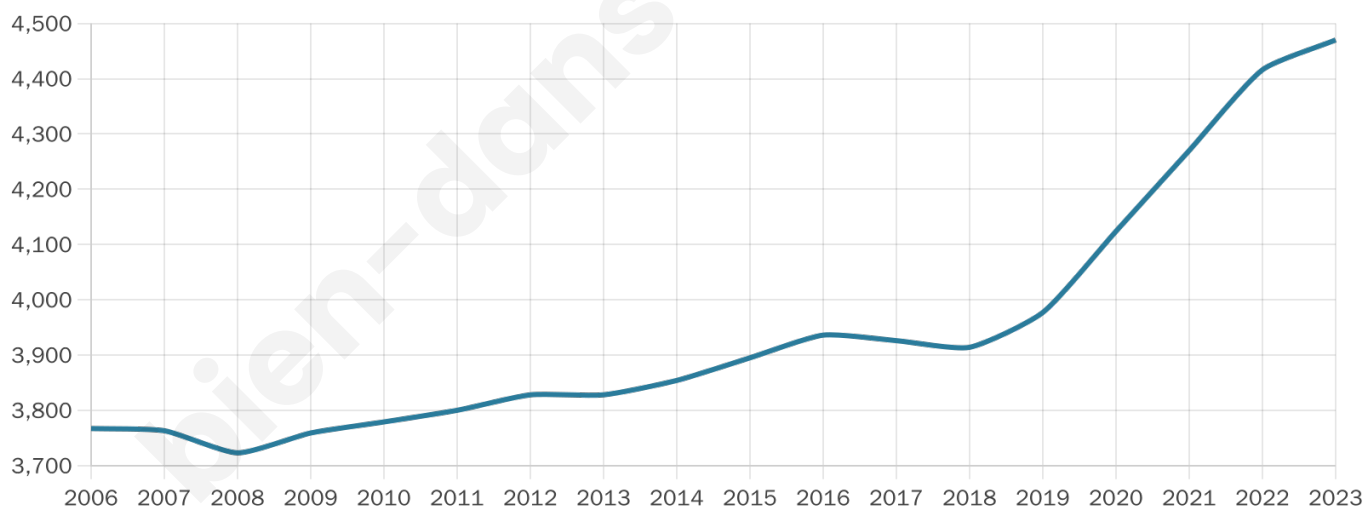
406 h/km²



Revenu moyen

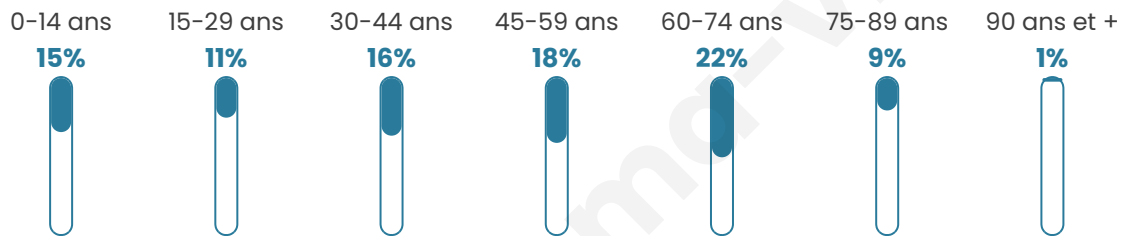
24 500 €/an

Evolution du nombre d'habitants

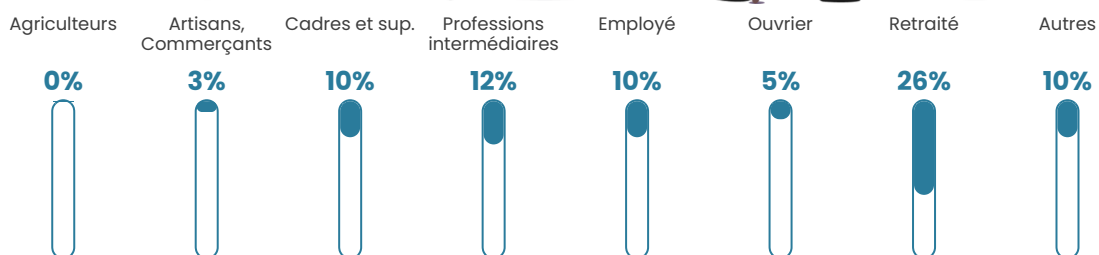


Sources : Institut national de la statistique et des études économiques (insee) selon Les dernières parutions officielles de 2024 portant sur les années 2020, 2021 et 2022.

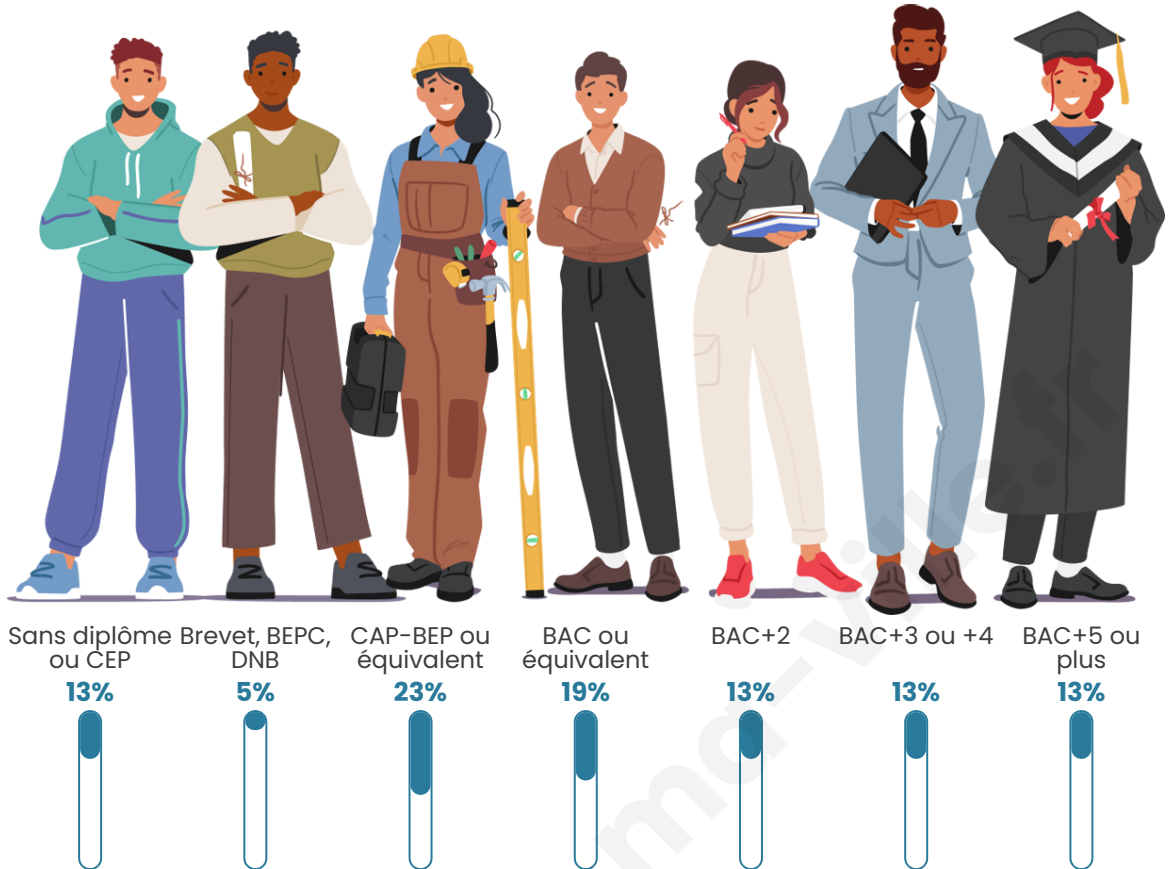
Tranche d'âge




Activité professionnelle



Niveau de diplôme





Composition des ménages



Profils électoraux

Premier tour

	Marine LE PEN	30.92 %
	Emmanuel MACRON	24.47 %
	Jean-Luc MÉLENCHON	13.06 %
	Éric ZEMMOUR	11.13 %
	Valérie PÉCRESSE	4.76 %
	Jean LASSALLE	4.24 %
	Yannick JADOT	4.24 %
	Nicolas DUPONT-AIGNAN	2.38 %
	Fabien ROUSSEL	2.21 %
	Anne HIDALGO	1.58 %
	Philippe POUTOU	0.53 %
	Nathalie ARTHAUD	0.49 %



3 551 inscrits

Participation : 82.01%

Votes blancs : 1.20%

Votes nuls : 0.72%

Second tour

	Emmanuel MACRON	45,5 %
	Marine LE PEN	54,5 %

3 562 inscrits

Participation : 80.1%

Votes blancs : 6.03%

Votes nuls : 2.77%

Sécurité



Agressions physiques / sexuelles

9



Cambriolages

17



Vols / dégradations

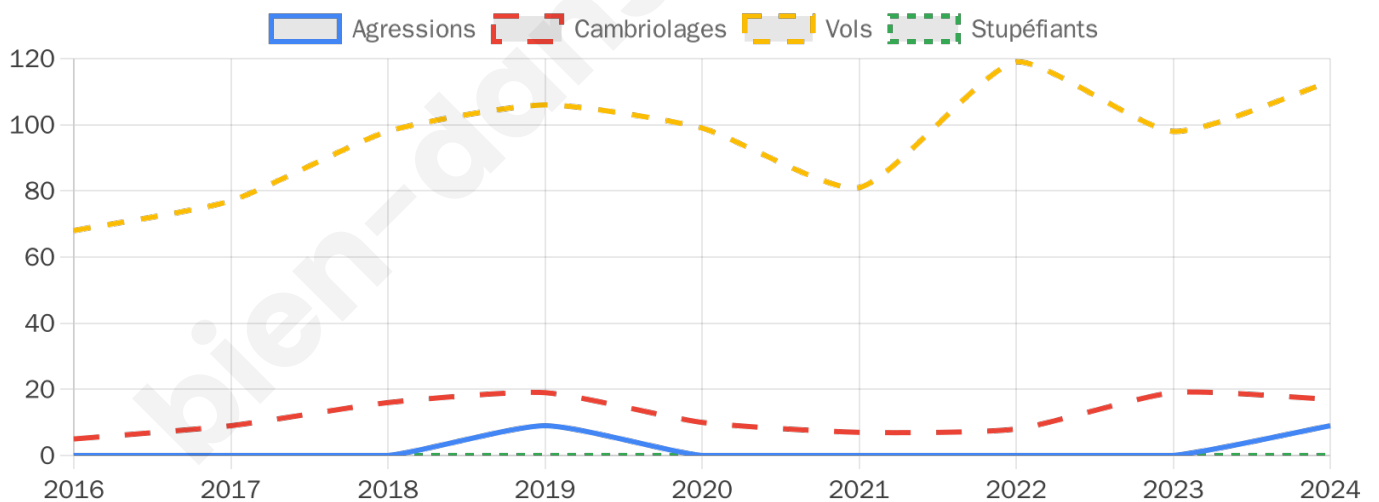
113



Stupéfiants

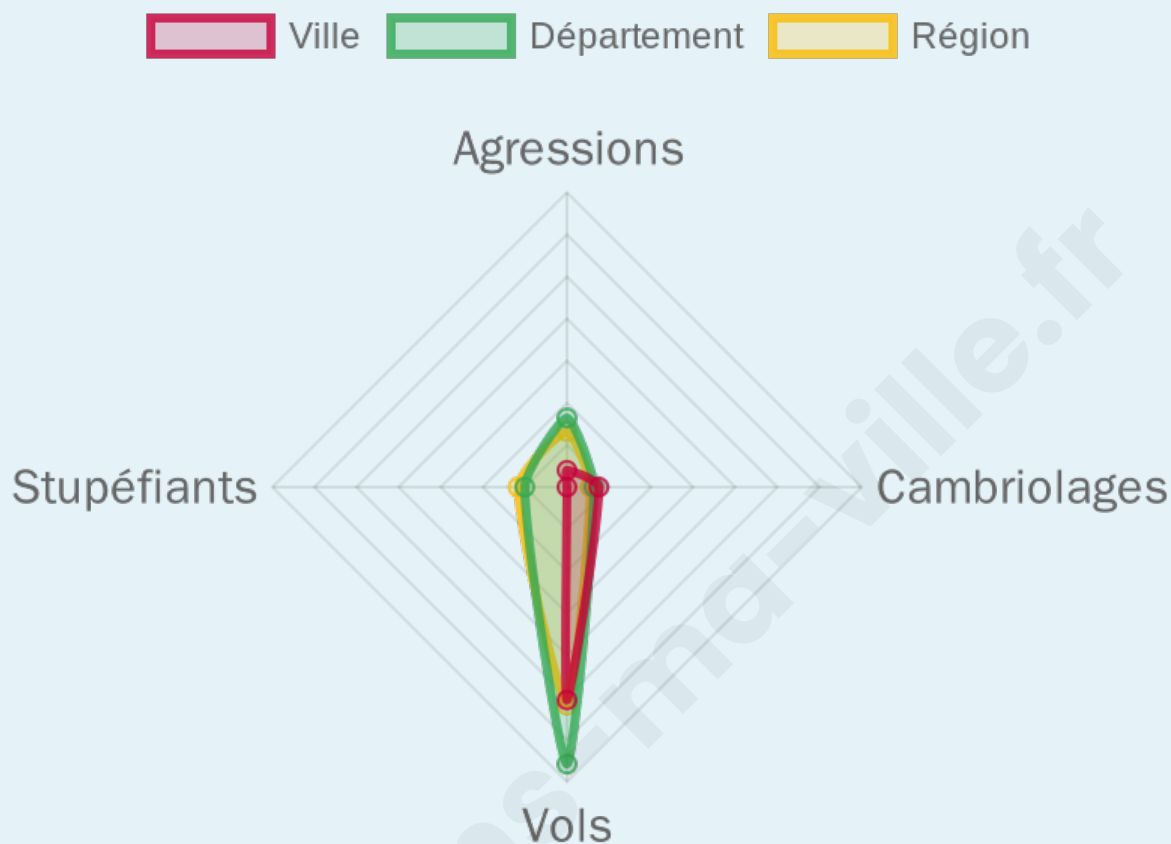
0

Evolution du nombre d'infractions



Pour comparer

(en proportion du nombre d'habitants)



Sources : Bases statistiques communale, départementale et régionale de la délinquance enregistrée par la police et la gendarmerie nationales selon les dernières parutions officielles de 2025 portant sur l'année 2024 ([data.gouv](https://data.gouv.fr)).

Agressions physiques / sexuelles : Violences sexuelles, coups et blessures volontaires intrafamiliaux, coups et blessures volontaires, autres coups, blessures volontaires et vols violents sans arme.

Cambriolages : Cambriolages de logements.

Vols : Vols avec armes, vols d'accessoires sur véhicules, vols dans les véhicules, vols de véhicules, vols sans violence contre des personnes, destructions, dégradations volontaires et escroqueries.

Stupéfiants : Trafic de stupéfiants dont (AFD) et usage de stupéfiants.

Services à la population



Commerce

Hypermarché	X <u>Perpignan</u> 6km
Supermarché	1
Superette	2
Boulangerie	3
Boucherie	1
Restaurant	7
Garage	9
Station-service	X <u>Montescot</u> 2km
Banque	2
La poste	1
Coiffeur	11
Tabac	1
Bars / discothèque	1
Bibliothèque	X <u>Perpignan</u> 5km
Cinéma	X <u>Pollestres</u> 4km
Vétérinaire	X <u>Corneilla-del-Vercol</u> 3km



Santé

Pharmacie	1
Hôpital	X <u>Perpignan</u> 7km
Laboratoire d'analyses médicales	X <u>Pollestres</u> 3km
Etablissement pour handicapé	X <u>Pollestres</u> 4km
EHPA	X <u>Perpignan</u> 4km
Médecin	5
Dentiste	3
Chirurgien	X <u>Cabestany</u> 5km
Dermatologue	X <u>Cabestany</u> 7km
Anesthésiste	X <u>Perpignan</u> 5km
Gastro-entérologue	X <u>Perpignan</u> 8km
Gynécologue	X <u>Perpignan</u> 3km
Cancérologue	X <u>Cabestany</u> 7km
Neurologue	X <u>Perpignan</u> 5km
Ophthalmologue	X <u>Perpignan</u> 3km
ORL	X <u>Cabestany</u> 7km
Cardiologue	X <u>Perpignan</u> 7km
Pédiatre	X <u>Pollestres</u> 3km
Pneumologue	X <u>Cabestany</u> 6km
Psychologue	X <u>Théza</u> 2km
Radiologue	X <u>Perpignan</u> 5km
Rhumatologue	X <u>Perpignan</u> 7km
Sage-femme	1



Éducation

Crèche	6
Ecole maternelle Public	1
Ecole maternelle Privé	X <u>Perpignan</u> 8km
Ecole primaire Public	1
Ecole primaire Privé	X <u>Saleilles</u> 3km
Collège Public	X <u>Cabestany</u> 5km
Collège Privé	X <u>Perpignan</u> 5km
Lycée Public	X <u>Théza</u> 2km
Lycée Privé	X <u>Cabestany</u> 5km

Sources : Base Sirene des entreprises et de leurs établissements selon les dernières parutions officielles de 2025 portant sur l'année 2024 ([data.gouv](#)). Liste, localisation et tarifs des professionnels de santé selon les dernières parutions officielles de 2025 portant sur l'année 2024 ([opendatasoft](#)) et FINISS Extraction du Fichier des établissements selon les dernières parutions officielles de 2025 portant sur l'année 2024 ([data.gouv](#)). Adresse et géolocalisation des établissements d'enseignement du premier et second degrés selon les dernières parutions officielles de 2025 portant sur l'année 2024 ([data.education.gouv](#))

Villes autour de Villeneuve-de-la-Raho

Ville	Habitants	Superficie	Pop densité	Pop active	Taux chômage	Revenu moyen	Prix immobilier
Montescot (3 avis)	1 586	6 km ²	264 h/km ²	46.5%	6.2%	23 020 €/an	2 298 €/m ²
Théza (6 avis)	2 126	4 km ²	532 h/km ²	48.7%	7.9%	21 730 €/an	2 738 €/m ²
Corneilla-del-Vercol (8 avis)	2 696	5 km ²	539 h/km ²	45.1%	6%	22 360 €/an	1 932 €/m ²
Saleilles (7 avis)	5 698	6 km ²	950 h/km ²	42.3%	4.7%	23 510 €/an	2 421 €/m ²
Bages (7 avis)	4 560	12 km ²	380 h/km ²	43.2%	7%	21 580 €/an	1 782 €/m ²
Pollestres (6 avis)	5 548	8 km ²	694 h/km ²	45.3%	5%	22 380 €/an	2 173 €/m ²
Alénya (8 avis)	3 782	5 km ²	756 h/km ²	42.1%	6.4%	22 190 €/an	2 017 €/m ²
Elné (17 avis)	9 511	21 km ²	453 h/km ²	42.9%	8.6%	19 550 €/an	1 791 €/m ²
Cabestany (14 avis)	10 465	10 km ²	1 047 h/km ²	40.1%	5.5%	23 510 €/an	2 524 €/m ²
Ortaffa (2 avis)	1 980	8 km ²	248 h/km ²	39.9%	5.3%	21 440 €/an	1 627 €/m ²
Perpignan (144 avis)	121 616	68 km ²	1 788 h/km ²	36.6%	8.6%	17 380 €/an	1 487 €/m ²
Saint-Jean-Lasseille (7 avis)	1 622	2 km ²	811 h/km ²	47.5%	7%	21 770 €/an	2 124 €/m ²
Latour-Bas-Elné (38 avis)	3 228	3 km ²	1 076 h/km ²	42.3%	6.4%	23 260 €/an	2 586 €/m ²
Saint-Cyprien (33 avis)	12 068	15 km ²	805 h/km ²	31.9%	7.7%	22 210 €/an	3 318 €/m ²
Canohès (8 avis)	6 616	8 km ²	827 h/km ²	46%	4.8%	23 760 €/an	2 400 €/m ²

Avis sur la ville de Villeneuve-de-la-Raho



Moyenne par critère



Villes autour de Villeneuve-de-la-Raho

Ville	Note globale	Sécurité	Éducation	Sport Loisir	Environnement	Vie pratique
Montescot (3 avis)	3.9	4.7	4.0	3.3	4.7	3.0
Théza (6 avis)	3.5	3.7	3.8	3.3	3.8	2.7
Corneilla-del-Vercol (8 avis)	3.4	3.9	4.0	3.1	3.3	2.5
Saleilles (7 avis)	3.5	3.3	3.9	2.7	3.7	3.9
Bages (7 avis)	2.6	2.9	3.1	2.7	2.6	1.7
Pollestres (6 avis)	4.0	3.7	4.2	4.2	3.8	4.3
Alénya (8 avis)	3.8	4.4	3.9	3.9	4.0	2.9
Elné (17 avis)	2.7	2.3	3.2	2.8	2.1	3.0
Cabestany (14 avis)	3.5	3.3	3.4	3.6	3.5	3.4
Ortaffa (2 avis)	2.8	2.0	4.5	2.5	3.5	1.5
Perpignan (144 avis)	3.1	2.6	3.1	3.4	3.2	3.2
Saint-Jean-Lasseille (7 avis)	2.1	3.0	2.6	1.4	1.7	1.7
Latour-Bas-Elné (38 avis)	2.5	2.4	3.4	3.0	0.4	3.0
Saint-Cyprien (33 avis)	3.6	3.6	3.7	3.8	3.2	3.8
Canohès (8 avis)	4.2	4.5	4.4	4.0	4.3	3.9



Vous aimez votre ville ? Notez-la !

Et faites-nous part de vos remarques constructives



Avec

BIEN dans
ma **VILLE** 