



Version web

Ville de Villeneuve-d'Aval

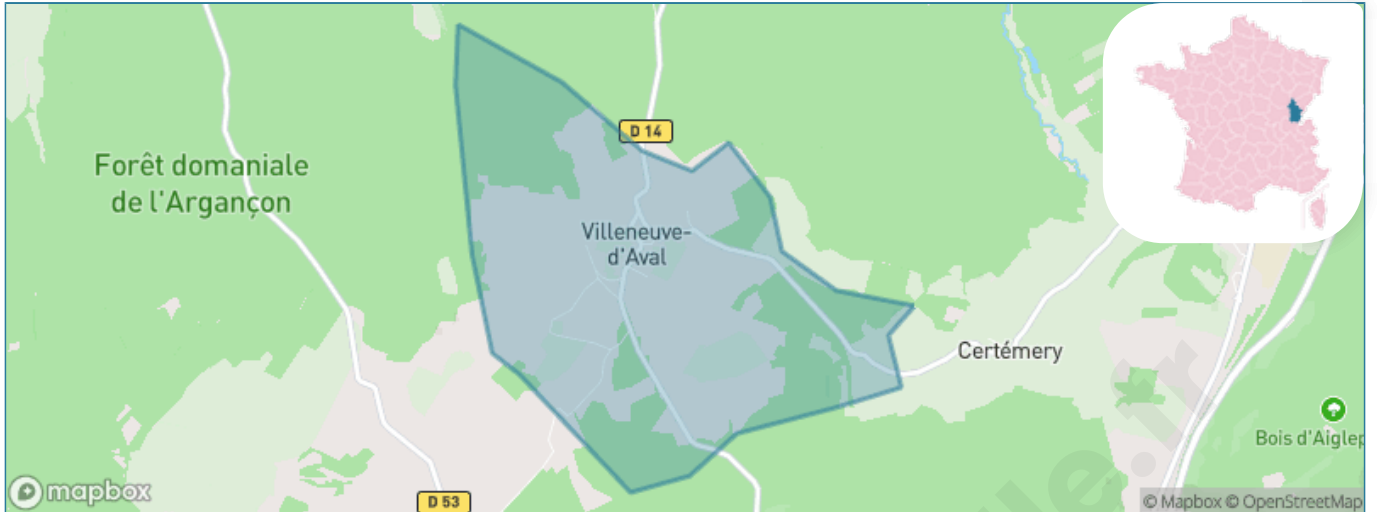
Présenté par

BIEN dans
ma **VILLE** 

Sommaire

Situation géographique	3
Statistiques sur la population	4
Evolution du nombre d'habitants	4
Tranche d'âge	5
0-14 ans	5
15-29 ans	5
30-44 ans	5
45-59 ans	5
60-74 ans	5
75-89 ans	5
90 ans et +	5
Activité professionnelle	5
Agriculteurs	5
Artisans, Commerçants	5
Cadres et sup.	5
Professions intermédiaires	5
Employé	5
Ouvrier	5
Retraité	5
Autres	5
Niveau de diplôme	6
Sans diplôme ou CEP	6
Brevet, BEPC, DNB	6
CAP-BEP ou équivalent	6
BAC ou équivalent	6
BAC+2	6
BAC+3 ou +4	6
BAC+5 ou plus	6
Composition des ménages	6
Couple sans enfant	6
Couple avec enfant(s)	6
Famille monoparentale	6
Colocation / Autre	6
Personnes seules	6
Profils électoraux	7
Premier tour	7
Sécurité	8
Evolution du nombre d'infractions	8
Pour comparer	9
Services à la population	10
Commerce	10
Éducation	10
Villes autour de Villeneuve-d'Aval	11

Situation géographique



i Informations clés

- **Région** : Bourgogne-Franche-Comté
- **Département** : Jura
- **Code postal** : 39600
- **Superficie** : 4 km²

RÉGION
BOURGOGNE
FRANCHE
COMTE

Ju
ra
LE DÉPARTEMENT



Statistiques sur la population



Nombre d'habitants

96



Age moyen

42 ans



Pop active

40.6%



Taux chômage

2.1%



Pop densité

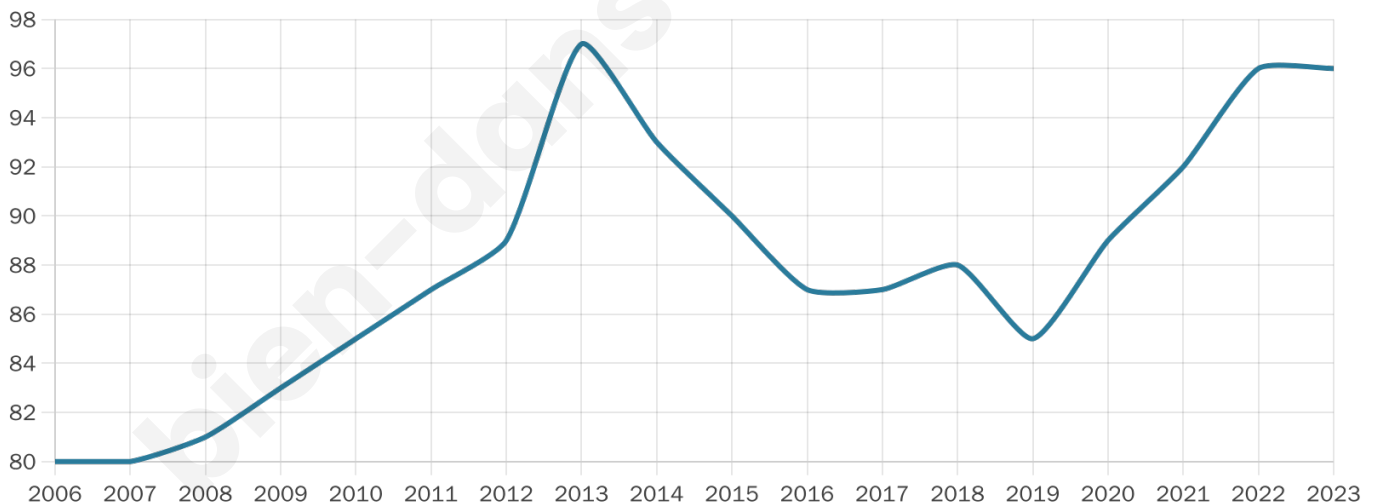
24 h/km²



Revenu moyen

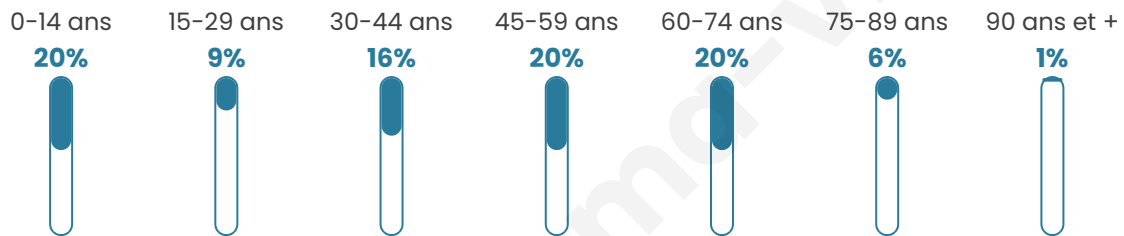
NC

Evolution du nombre d'habitants

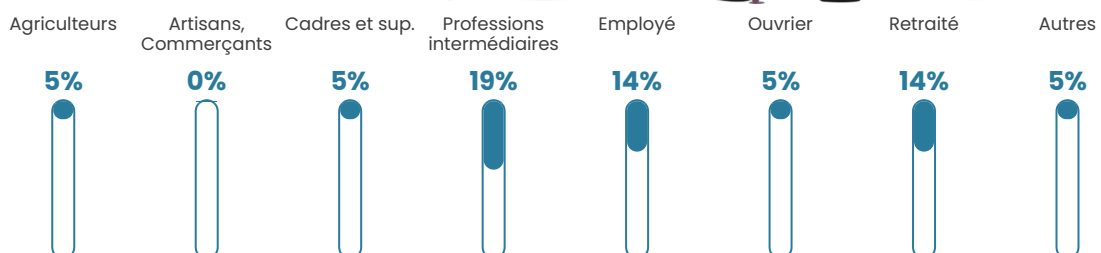


Sources : Institut national de la statistique et des études économiques (insee) selon Les dernières parutions officielles de 2024 portant sur les années 2020, 2021 et 2022.

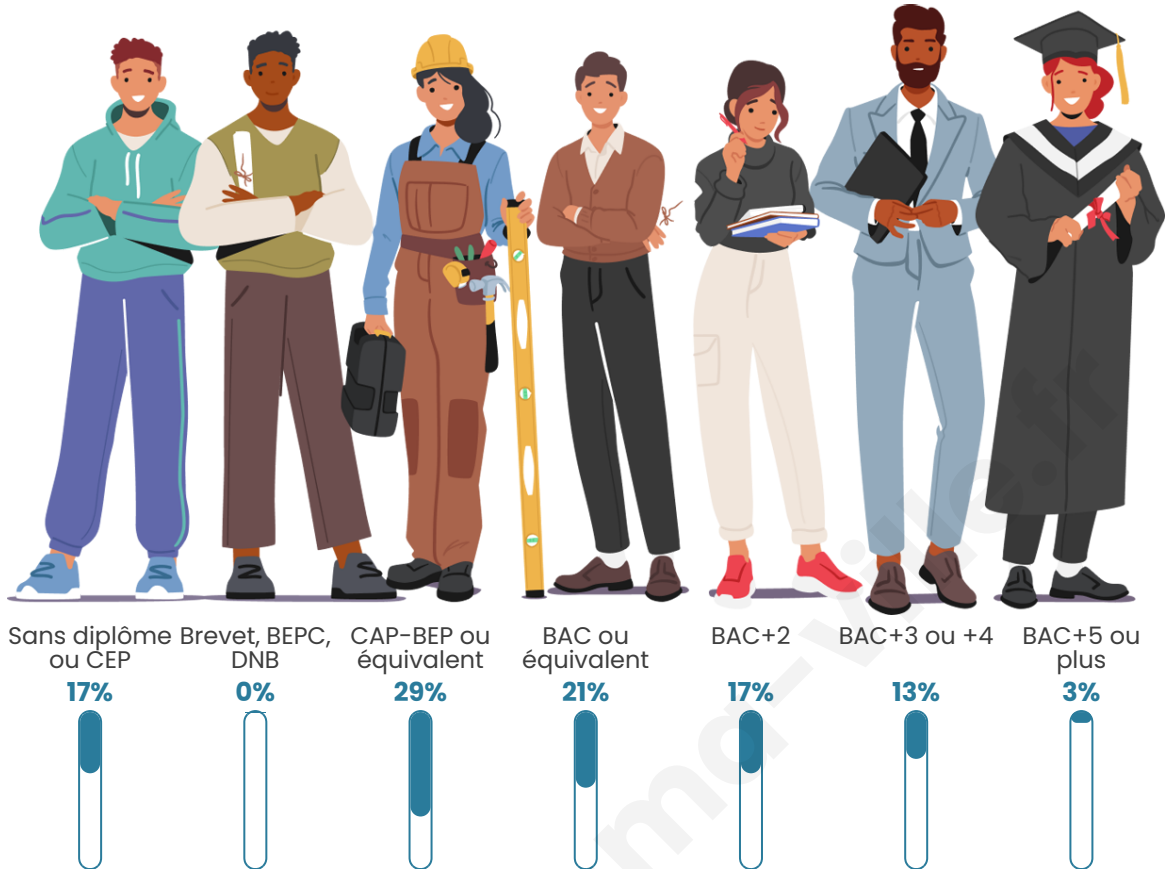
Tranche d'âge




Activité professionnelle



Niveau de diplôme













Composition des ménages



Profils électoraux

Premier tour

	Emmanuel MACRON	28.30 %
	Marine LE PEN	20.75 %
	Jean-Luc MÉLENCHON	15.09 %
	Éric ZEMMOUR	13.21 %
	Valérie PÉCRESSÉ	7.55 %
	Nicolas DUPONT- AIGNAN	7.55 %
	Yannick JADOT	3.77 %
	Anne HIDALGO	1.89 %
	Philippe POUTOU	1.89 %
	Nathalie ARTHAUD	0.00 %
	Fabien ROUSSEL	0.00 %
	Jean LASSALLE	0.00 %



63 inscrits

Participation : 88.89%

Votes blancs : 3.57%

Votes nuls : 1.79%

Second tour

	Emmanuel MACRON	44,19 %
	Marine LE PEN	55,81 %

63 inscrits

Participation : 84.13%

Votes blancs : 13.21%

Votes nuls : 5.66%

Sécurité



Agressions physiques / sexuelles

0



Cambriolages

0



Vols / dégradations

0



Stupéfiants

0

Evolution du nombre d'infractions



Pour comparer

(en proportion du nombre d'habitants)



Sources : Bases statistiques communale, départementale et régionale de la délinquance enregistrée par la police et la gendarmerie nationales selon les dernières parutions officielles de 2025 portant sur l'année 2024 ([data.gouv](https://data.gouv.fr)).

Agressions physiques / sexuelles : Violences sexuelles, coups et blessures volontaires intrafamiliaux, coups et blessures volontaires, autres coups, blessures volontaires et vols violents sans arme.

Cambriolages : Cambriolages de logements.

Vols : Vols avec armes, vols d'accessoires sur véhicules, vols dans les véhicules, vols de véhicules, vols sans violence contre des personnes, destructions, dégradations volontaires et escroqueries.

Stupéfiants : Trafic de stupéfiants dont (AFD) et usage de stupéfiants.

Services à la population



Commerce

Hypermarché	X <u>Dole</u> 24km
Supermarché	X <u>Arbois</u> 6km
Superette	X <u>Mouchard</u> 4km
Boulangerie	X <u>Villers-Farlay</u> 4km
Boucherie	X <u>Arbois</u> 7km
Restaurant	X <u>Mouchard</u> 4km
Garage	X <u>Villers-Farlay</u> 4km
Station-service	X <u>Mouchard</u> 4km
Banque	X <u>Mouchard</u> 3km
La poste	X <u>Arbois</u> 7km
Coiffeur	X <u>Villers-Farlay</u> 4km
Tabac	X <u>Arbois</u> 7km
Bars / discothèque	X <u>Mouchard</u> 4km
Bibliothèque	X <u>Arbois</u> 7km
Cinéma	X <u>Poligny</u> 15km
Vétérinaire	X <u>Montigny-lès-Arsures</u> 6km



Santé

Pharmacie	X <u>Mouchard</u> 4km
Hôpital	X <u>Arbois</u> 8km
Laboratoire d'analyses médicales	X <u>Salins-les-Bains</u> 10km
Etablissement pour handicapé	X <u>Cramans</u> 6km
EHPA	X <u>Chamblay</u> 5km
Médecin	X <u>Mouchard</u> 4km
Dentiste	X <u>Arbois</u> 7km
Chirurgien	X <u>Salins-les-Bains</u> 10km
Dermatologue	X <u>Dole</u> 23km
Anesthésiste	X <u>Salins-les-Bains</u> 10km
Gastro-entérologue	X <u>Salins-les-Bains</u> 10km
Gynécologue	X <u>Bans</u> 12km
Cancérologue	X <u>Chalon-sur-Saône</u> 70km
Neurologue	X <u>Damparis</u> 28km
Ophthalmologue	X <u>Arbois</u> 7km
ORL	X <u>Salins-les-Bains</u> 10km
Cardiologue	X <u>Arbois</u> 8km
Pédiatre	X <u>Dole</u> 24km
Pneumologue	X <u>Dole</u> 23km
Psychologue	X <u>Dole</u> 24km
Radiologue	X <u>Dole</u> 23km
Rhumatologue	X <u>Quingey</u> 18km
Sage-femme	X <u>Arc-et-Senans</u> 8km



Éducation

Crèche	X <u>Villers-Farlay</u> 4km
Ecole maternelle Public	X <u>Salins-les-Bains</u> 10km
Ecole maternelle Privé	X <u>Divonne-les-Bains</u> 74km
Ecole primaire Public	X <u>Mouchard</u> 4km
Ecole primaire Privé	X <u>Arbois</u> 7km
Collège Public	X <u>Arbois</u> 7km
Collège Privé	X <u>Arbois</u> 8km
Lycée Public	X <u>Mouchard</u> 4km
Lycée Privé	X <u>Mouchard</u> 4km

Sources : Base Sirene des entreprises et de leurs établissements selon les dernières parutions officielles de 2025 portant sur l'année 2024 ([data.gouv](#)). Liste, localisation et tarifs des professionnels de santé selon les dernières parutions officielles de 2025 portant sur l'année 2024 ([opendatasoft](#)) et FINISS Extraction du Fichier des établissements selon les dernières parutions officielles de 2025 portant sur l'année 2024 ([data.gouv](#)). Adresse et géolocalisation des établissements d'enseignement du premier et second degrés selon les dernières parutions officielles de 2025 portant sur l'année 2024 ([data.education.gouv](#))

Villes autour de Villeneuve-d'Aval

Ville	Habitants	Superficie	Pop densité	Pop active	Taux chômage	Revenu moyen	Prix immobilier
Saint-Cyr-Montmalin	245	10 km ²	25 h/km ²	46.5%	1.2%	25 290 €/an	1 104 €/m ²
Les Arsures	229	4 km ²	57 h/km ²	38%	2.6%	24 460 €/an	1 229 €/m ²
Villers-Farlay (1 avis)	635	10 km ²	64 h/km ²	49.9%	1.7%	21 790 €/an	1 144 €/m ²
Mouchard (1 avis)	1 095	6 km ²	183 h/km ²	43.6%	4.4%	21 500 €/an	1 084 €/m ²
Écleux	215	6 km ²	36 h/km ²	44.2%	2.8%	23 780 €/an	825 €/m ²
Chamblay (1 avis)	423	13 km ²	33 h/km ²	36.6%	2.6%	23 440 €/an	1 625 €/m ²
Montigny-lès-Arsures	236	10 km ²	24 h/km ²	41.1%	2.5%	26 420 €/an	601 €/m ²
Pagnoz	222	3 km ²	74 h/km ²	46.4%	2.7%	23 280 €/an	1 613 €/m ²
Vadans	306	11 km ²	28 h/km ²	49.7%	3.6%	23 300 €/an	1 574 €/m ²
Aiglepierre (1 avis)	412	7 km ²	59 h/km ²	50.2%	2.4%	24 790 €/an	2 003 €/m ²
Villette-lès-Arbois (1 avis)	352	5 km ²	70 h/km ²	52%	3.7%	22 760 €/an	1 471 €/m ²
Cramans (1 avis)	509	8 km ²	64 h/km ²	46.4%	3.1%	22 290 €/an	1 889 €/m ²
Port-Lesney	532	10 km ²	53 h/km ²	44.7%	3.2%	24 810 €/an	1 119 €/m ²
Molamboz	88	7 km ²	13 h/km ²	46.6%	0%	NC	1 167 €/m ²
Mathenay	148	3 km ²	49 h/km ²	48.6%	2%	21 390 €/an	1 134 €/m ²

bien-dans-ma-ville.fr



Vous aimez votre ville ? Notez-la !

Et faites-nous part de vos remarques constructives



Avec

BIEN dans ma **VILLE** 