



Version web

Ville de Villeneuve-d'Ascq

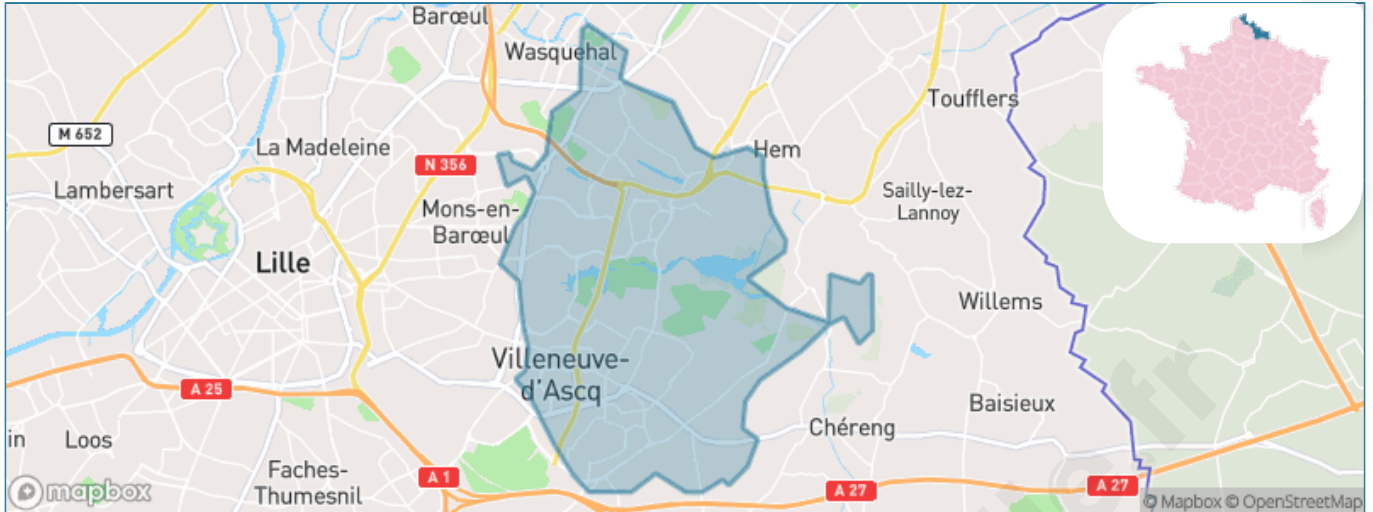
Présenté par

BIEN dans
ma **VILLE** 

Sommaire

Situation géographique	3
Statistiques sur la population	4
Evolution du nombre d'habitants	4
Tranche d'âge	5
0-14 ans	5
15-29 ans	5
30-44 ans	5
45-59 ans	5
60-74 ans	5
75-89 ans	5
90 ans et +	5
Activité professionnelle	5
Agriculteurs	5
Artisans, Commerçants	5
Cadres et sup.	5
Professions intermédiaires	5
Employé	5
Ouvrier	5
Retraité	5
Autres	5
Niveau de diplôme	6
Sans diplôme ou CEP	6
Brevet, BEPC, DNB	6
CAP-BEP ou équivalent	6
BAC ou équivalent	6
BAC+2	6
BAC+3 ou +4	6
BAC+5 ou plus	6
Composition des ménages	6
Couple sans enfant	6
Couple avec enfant(s)	6
Famille monoparentale	6
Colocation / Autre	6
Personnes seules	6
Profil électoraux	7
Premier tour	7
Sécurité	8
Evolution du nombre d'infractions	8
Pour comparer	9
Services à la population	10
Commerce	10
Éducation	10
Villes autour de Villeneuve-d'Ascq	11
Avis sur la ville de Villeneuve-d'Ascq	12
Moyenne par critère	12
Villes autour de Villeneuve-d'Ascq	12
Répartition des avis par note	12
Répartition des avis par note	12

Situation géographique



i Informations clés

- **Région** : Hauts-de-France
- **Département** : Nord
- **Métropole** : Métropole Européenne de Lille
- **Code postal** : 59491
- **Superficie** : 27 km²



Statistiques sur la population



Nombre d'habitants

62 868



Age moyen

37 ans



Pop active

44.2%



Taux chômage

10.8%



Pop densité

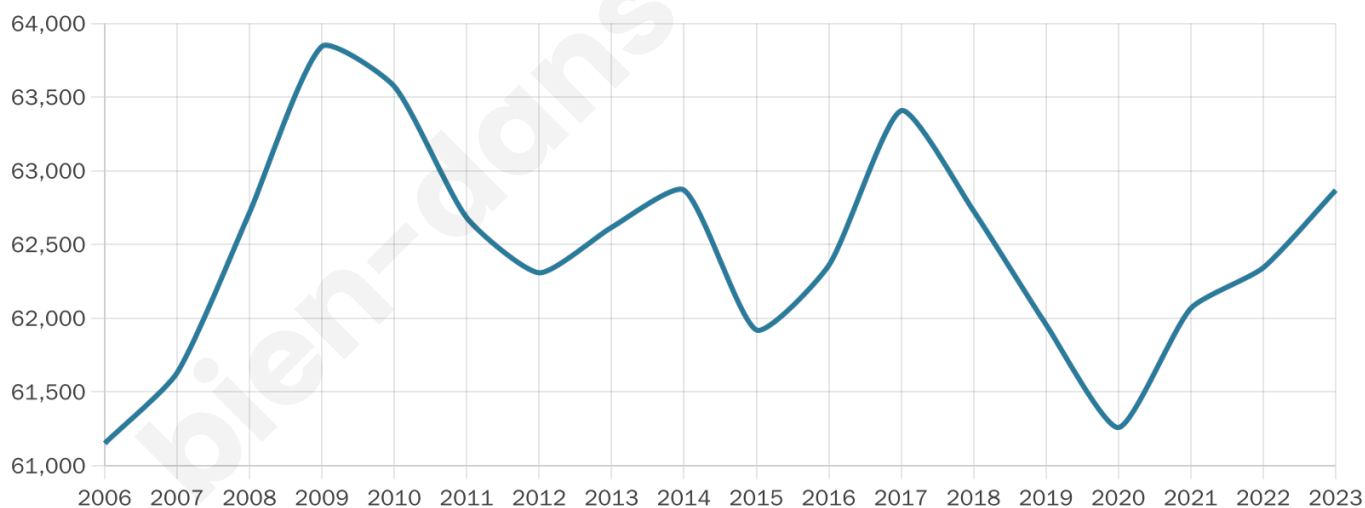
2 328 h/km²



Revenu moyen

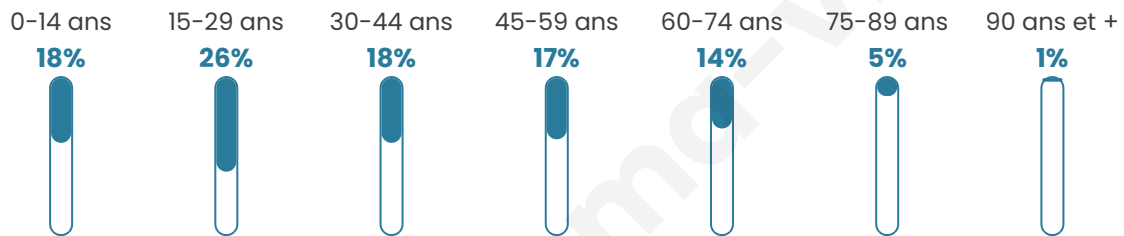
22 000 €/an

Evolution du nombre d'habitants

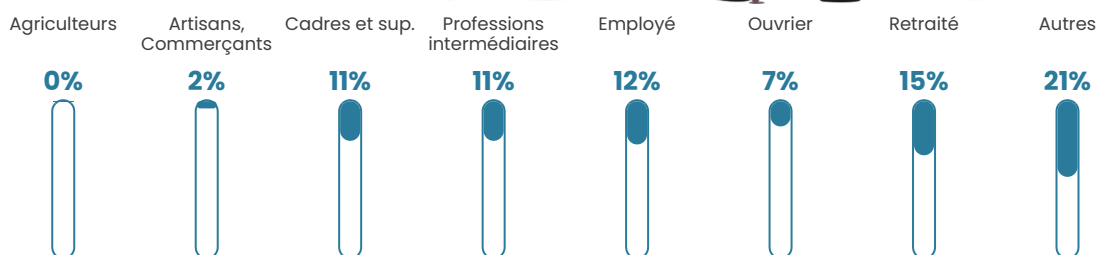


Sources : Institut national de la statistique et des études économiques (insee) selon Les dernières parutions officielles de 2024 portant sur les années 2020, 2021 et 2022.


Tranche d'âge




Activité professionnelle



Niveau de diplôme















Composition des ménages



Profils électoraux

Premier tour

	Jean-Luc MÉLENCHON	34.20 %
	Emmanuel MACRON	29.46 %
	Marine LE PEN	14.35 %
	Yannick JADOT	5.91 %
	Éric ZEMMOUR	4.82 %
	Valérie PÉCRESE	3.23 %
	Fabien ROUSSEL	2.55 %
	Anne HIDALGO	1.68 %
	Jean LASSALLE	1.32 %
	Nicolas DUPONT- AIGNAN	1.29 %
	Philippe POUTOU	0.60 %
	Nathalie ARTHAUD	0.58 %



39 567 inscrits

Participation : 71.98%

Votes blancs : 1.16%

Votes nuls : 0.59%

Second tour

	Emmanuel MACRON	72,9 %
	Marine LE PEN	27,1 %

39 595 inscrits

Participation : 69.83%

Votes blancs : 5.9%

Votes nuls : 2.12%

Sécurité



Agressions physiques / sexuelles

584



Cambriolages

259



Vols / dégradations

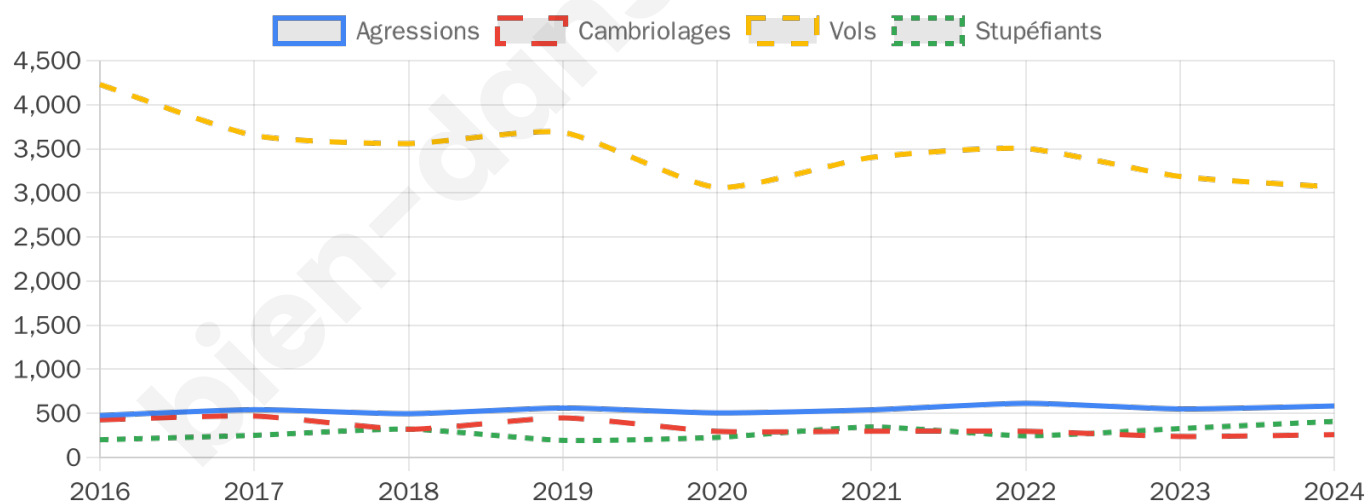
3 066



Stupéfiants

409

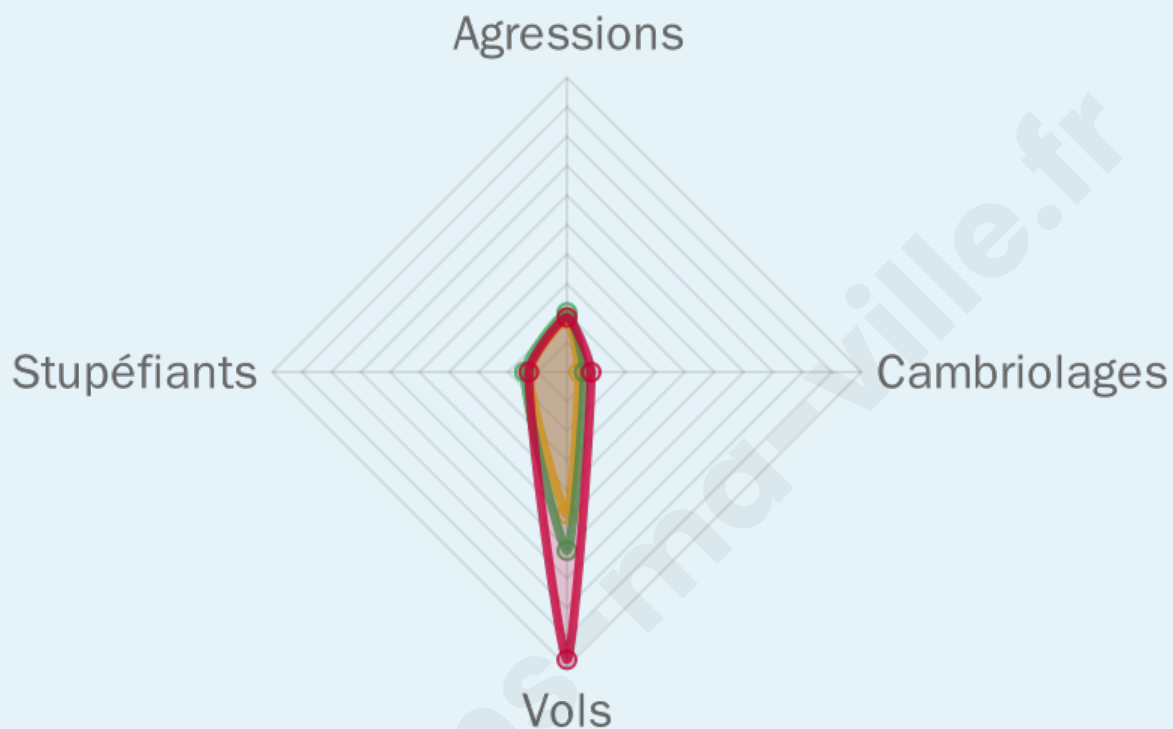
Evolution du nombre d'infractions



Pour comparer

(en proportion du nombre d'habitants)

■ Ville ■ Département ■ Région



Sources : Bases statistiques communale, départementale et régionale de la délinquance enregistrée par la police et la gendarmerie nationales selon les dernières parutions officielles de 2025 portant sur l'année 2024 ([data.gouv](https://data.gouv.fr)).

Agressions physiques / sexuelles : Violences sexuelles, coups et blessures volontaires intrafamiliaux, coups et blessures volontaires, autres coups, blessures volontaires et vols violents sans arme.

Cambriolages : Cambriolages de logements.

Vols : Vols avec armes, vols d'accessoires sur véhicules, vols dans les véhicules, vols de véhicules, vols sans violence contre des personnes, destructions, dégradations volontaires et escroqueries.

Stupéfiants : Trafic de stupéfiants dont (AFD) et usage de stupéfiants.

Services à la population



Commerce

Hypermarché	10
Supermarché	18
Superette	20
Boulangerie	24
Boucherie	14
Restaurant	102
Garage	39
Station-service	8
Banque	28
La poste	438
Coiffeur	58
Tabac	3
Bars / discothèque	18
Bibliothèque	4
Cinéma	4
Vétérinaire	11



Santé

Pharmacie	20
Hôpital	X <u>Lille</u> 5km
Laboratoire d'analyses médicales	6
Etablissement pour handicapé	15
EHPA	4
Médecin	54
Dentiste	34
Chirurgien	11
Dermatologue	X <u>Lille</u> 2km
Anesthésiste	11
Gastro-entérologue	1
Gynécologue	9
Cancérologue	X <u>Lille</u> 4km
Neurologue	1
Ophthalmologue	4
ORL	4
Cardiologue	4
Pédiatre	4
Pneumologue	5
Psychologue	3
Radiologue	26
Rhumatologue	X <u>Lille</u> 2km
Sage-femme	10



Éducation

Crèche	60
Ecole maternelle Public	16
Ecole maternelle Privé	X <u>Hem</u> 5km
Ecole primaire Public	23
Ecole primaire Privé	6
Collège Public	4
Collège Privé	2
Lycée Public	2
Lycée Privé	2

Sources : Base Sirene des entreprises et de leurs établissements selon les dernières parutions officielles de 2025 portant sur l'année 2024 ([data.gouv](https://data.gouv.fr)). Liste, localisation et tarifs des professionnels de santé selon les dernières parutions officielles de 2025 portant sur l'année 2024 ([opendatasoft](https://opendatasoft.com)) et FINISS Extraction du Fichier des établissements selon les dernières parutions officielles de 2025 portant sur l'année 2024 ([data.gouv](https://data.gouv.fr)). Adresse et géolocalisation des établissements d'enseignement du premier et second degrés selon les dernières parutions officielles de 2025 portant sur l'année 2024 ([data.education.gouv](https://data.education.gouv.fr))

Villes autour de Villeneuve-d'Ascq

Ville	Habitants	Superficie	Pop densité	Pop active	Taux chômage	Revenu moyen	Prix immobilier
Lezennes (7 avis)	2 978	2 km ²	1 489 h/km ²	49%	4.3%	25 880 €/an	2 486 €/m ²
Mons-en-Baroeul (21 avis)	21 105	2 km ²	10 553 h/km ²	46.5%	7.7%	19 570 €/an	2 103 €/m ²
Forest-sur-Marque	1 662	1 km ²	1 662 h/km ²	45%	3.6%	28 160 €/an	2 556 €/m ²
Croix (26 avis)	20 566	4 km ²	5 142 h/km ²	48.4%	6.9%	23 360 €/an	2 425 €/m ²
Wasquehal (37 avis)	20 726	6 km ²	3 454 h/km ²	49%	5%	25 910 €/an	2 793 €/m ²
Hem (7 avis)	18 582	9 km ²	2 065 h/km ²	44.6%	7.1%	23 140 €/an	2 446 €/m ²
Ronchin (12 avis)	19 787	5 km ²	3 957 h/km ²	45.1%	6%	22 130 €/an	2 200 €/m ²
Lille (298 avis)	238 246	34 km ²	7 007 h/km ²	49.5%	8.4%	20 520 €/an	3 132 €/m ²
Tressin (1 avis)	1 386	1 km ²	1 386 h/km ²	48.8%	3.9%	29 900 €/an	2 964 €/m ²
Anstaing (5 avis)	1 631	2 km ²	816 h/km ²	50.6%	3.3%	27 530 €/an	2 510 €/m ²
Marcq-en-Baroeul (19 avis)	40 184	14 km ²	2 870 h/km ²	46.5%	4.3%	29 490 €/an	3 322 €/m ²
Chéreng (3 avis)	3 078	4 km ²	770 h/km ²	45.3%	2.9%	31 250 €/an	2 813 €/m ²
La Madeleine (14 avis)	21 790	2 km ²	10 895 h/km ²	55.2%	7.2%	25 270 €/an	2 970 €/m ²
Sainghin-en-Mélantois (5 avis)	2 840	10 km ²	284 h/km ²	47%	2.8%	31 510 €/an	2 635 €/m ²
Lesquin (3 avis)	9 600	8 km ²	1 200 h/km ²	49.2%	4.2%	25 570 €/an	2 432 €/m ²

Avis sur la ville de Villeneuve-d'Ascq



Moyenne par critère



Villes autour de Villeneuve-d'Ascq

Ville	Note globale	Sécurité	Éducation	Sport Loisir	Environnement	Vie pratique
Lezennes (7 avis)	4.1	3.6	4.4	4.4	3.6	4.6
Mons-en-Baroeul (21 avis)	2.9	2.2	3.4	3.3	2.7	3.0
Forest-sur-Marque	-	-	-	-	-	-
Croix (26 avis)	2.7	2.4	2.7	2.9	2.5	3.0
Wasquehal (37 avis)	3.2	3.0	3.2	3.2	3.0	3.7
Hem (7 avis)	3.5	2.9	4.0	3.9	3.6	3.3
Ronchin (12 avis)	2.3	1.9	2.8	3.1	1.4	2.5
Lille (298 avis)	3.4	2.9	3.7	3.7	2.7	3.8
Tressin (1 avis)	4.2	5.0	4.0	4.0	4.0	4.0
Anstaing (5 avis)	3.2	4.2	2.6	2.0	4.6	2.8
Marcq-en-Baroeul (19 avis)	4.2	4.3	4.2	4.2	4.1	4.3
Chéreng (3 avis)	2.6	2.3	3.3	2.7	3.0	1.7
La Madeleine (14 avis)	3.9	3.6	4.0	3.9	3.5	4.4
Sainghin-en-Mélantois (5 avis)	4.0	4.0	4.6	3.2	3.8	4.2
Lesquin (3 avis)	3.3	3.0	3.3	3.7	2.3	4.3



Vous aimez votre ville ? Notez-la !

Et faites-nous part de vos remarques constructives



Avec

BIEN dans ma **VILLE** 