



Version web

Ville de Villeneuve- d'Amont

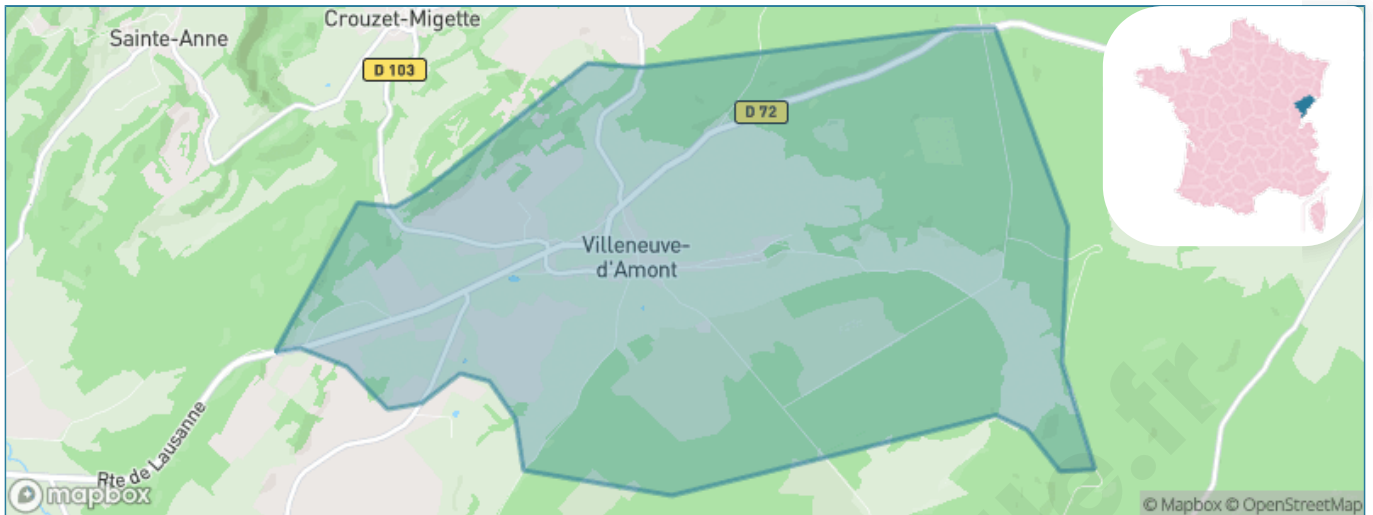
Présenté par

BIEN dans
ma **VILLE** 

Sommaire

Situation géographique	3
Statistiques sur la population	4
Evolution du nombre d'habitants	4
Tranche d'âge	5
0-14 ans	5
15-29 ans	5
30-44 ans	5
45-59 ans	5
60-74 ans	5
75-89 ans	5
90 ans et +	5
Activité professionnelle	5
Agriculteurs	5
Artisans, Commerçants	5
Cadres et sup.	5
Professions intermédiaires	5
Employé	5
Ouvrier	5
Retraité	5
Autres	5
Niveau de diplôme	6
Sans diplôme ou CEP	6
Brevet, BEPC, DNB	6
CAP-BEP ou équivalent	6
BAC ou équivalent	6
BAC+2	6
BAC+3 ou +4	6
BAC+5 ou plus	6
Composition des ménages	6
Couple sans enfant	6
Couple avec enfant(s)	6
Famille monoparentale	6
Colocation / Autre	6
Personnes seules	6
Profils électoraux	7
Premier tour	7
Sécurité	8
Evolution du nombre d'infractions	8
Pour comparer	9
Services à la population	10
Commerce	10
Éducation	10
Villes autour de Villeneuve-d'Amont	11

Situation géographique



i Informations clés

- **Région** : Bourgogne-Franche-Comté
- **Département** : Doubs
- **Code postal** : 25270
- **Superficie** : 14 km²

RÉGION
BOURGOGNE
FRANCHE
COMTE

Doubs
le Département

Statistiques sur la population



Nombre d'habitants

213



Age moyen

43 ans



Pop active

44.1%



Taux chômage

5.8%



Pop densité

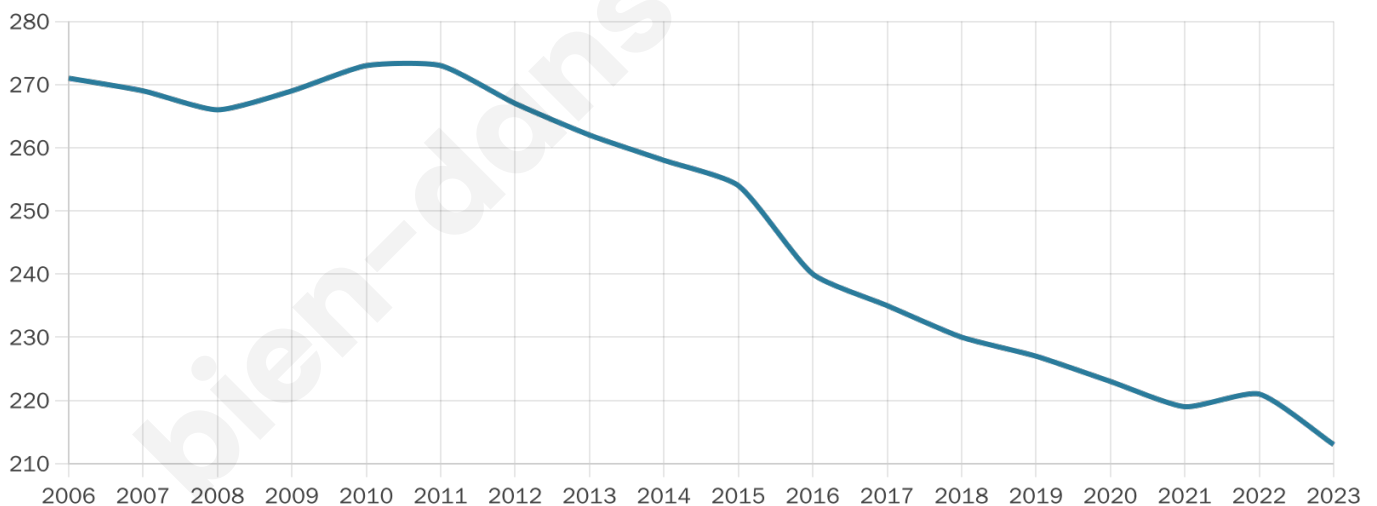
15 h/km²



Revenu moyen

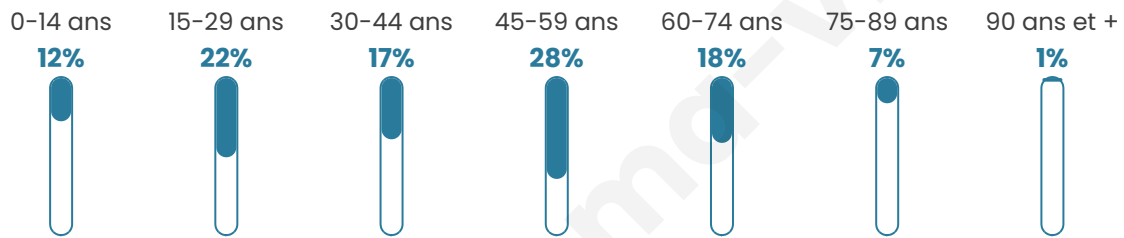
24 180 €/an

Evolution du nombre d'habitants

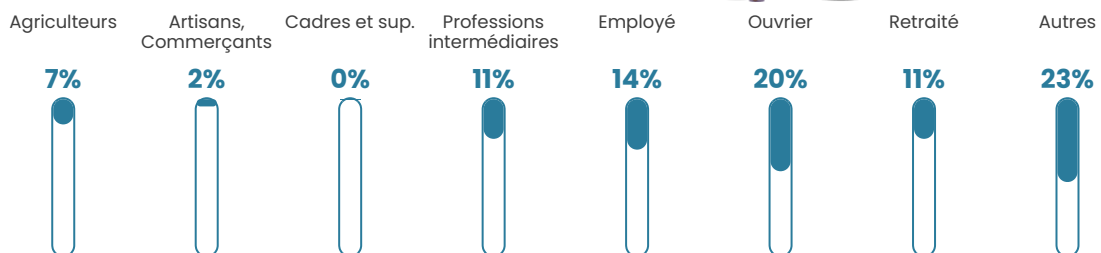


Sources : Institut national de la statistique et des études économiques (insee) selon Les dernières parutions officielles de 2024 portant sur les années 2020, 2021 et 2022.


Tranche d'âge




Activité professionnelle



Niveau de diplôme



Composition des ménages



Profils électoraux

Premier tour

	Emmanuel MACRON	29.03 %
	Marine LE PEN	22.58 %
	Jean-Luc MÉLENCHON	9.68 %
	Valérie PÉCRESSÉ	9.68 %
	Jean LASSALLE	8.06 %
	Éric ZEMMOUR	8.06 %
	Nicolas DUPONT- AIGNAN	4.84 %
	Anne HIDALGO	4.03 %
	Yannick JADOT	3.23 %
	Fabien ROUSSEL	0.81 %
	Nathalie ARTHAUD	0.00 %
	Philippe POUTOU	0.00 %



149 inscrits

Participation : 84.56%

Votes blancs : 0.79%

Votes nuls : 0.79%

Second tour

	Emmanuel MACRON	55,56 %
	Marine LE PEN	44,44 %

149 inscrits

Participation : 89.26%

Votes blancs : 10.53%

Votes nuls : 1.5%

Sécurité



Agressions physiques / sexuelles

0



Cambriolages

0



Vols / dégradations

0



Stupéfiants

0

Evolution du nombre d'infractions



Pour comparer

(en proportion du nombre d'habitants)



Sources : Bases statistiques communale, départementale et régionale de la délinquance enregistrée par la police et la gendarmerie nationales selon les dernières parutions officielles de 2025 portant sur l'année 2024 ([data.gouv](https://data.gouv.fr)).

Agressions physiques / sexuelles : Violences sexuelles, coups et blessures volontaires intrafamiliaux, coups et blessures volontaires, autres coups, blessures volontaires et vols violents sans arme.

Cambriolages : Cambriolages de logements.

Vols : Vols avec armes, vols d'accessoires sur véhicules, vols dans les véhicules, vols de véhicules, vols sans violence contre des personnes, destructions, dégradations volontaires et escroqueries.

Stupéfiants : Trafic de stupéfiants dont (AFD) et usage de stupéfiants.

Services à la population



Commerce

Hypermarché	X Houtaud 22km
Supermarché	X Levier 7km
Superette	X Villers-sous-Chalamont 3km
Boulangerie	X Dournon 5km
Boucherie	X Salins-les-Bains 12km
Restaurant	1
Garage	X Dournon 5km
Station-service	X Levier 8km
Banque	X Levier 7km
La poste	X Levier 7km
Coiffeur	X Villers-sous-Chalamont 3km
Tabac	X Levier 7km
Bars / discothèque	X Levier 6km
Bibliothèque	X Salins-les-Bains 12km
Cinéma	X Houtaud 21km
Vétérinaire	X Levier 7km



Santé

Pharmacie	X Levier 7km
Hôpital	X Salins-les-Bains 12km
Laboratoire d'analyses médicales	X Salins-les-Bains 12km
Etablissement pour handicapé	1
EHPA	X Levier 7km
Médecin	X Levier 7km
Dentiste	X Levier 7km
Chirurgien	X Salins-les-Bains 12km
Dermatologue	X Ornans 21km
Anesthésiste	X Salins-les-Bains 12km
Gastro-entérologue	X Salins-les-Bains 12km
Gynécologue	X Pontarlier 24km
Cancérologue	X Annemasse 84km
Neurologue	X Labergement-Sainte-Marie 26km
Ophthalmologue	X Salins-les-Bains 13km
ORL	X Salins-les-Bains 12km
Cardiologue	X Arbois 20km
Pédiatre	X Frasne 13km
Pneumologue	X Besançon 32km
Psychologue	X Ornans 21km
Radiologue	X Champagnole 23km
Rhumatologue	X Quingey 22km
Sage-femme	X Bians-les-Usiers 19km



Éducation

Crèche	X Boujailles 6km
Ecole maternelle Public	X Villers-sous-Chalamont 3km
Ecole maternelle Privé	X Divonne-les-Bains 65km
Ecole primaire Public	1
Ecole primaire Privé	X Levier 7km
Collège Public	X Salins-les-Bains 12km
Collège Privé	X Levier 7km
Lycée Public	X Salins-les-Bains 12km
Lycée Privé	X Levier 7km

Sources : Base Sirene des entreprises et de leurs établissements selon les dernières parutions officielles de 2025 portant sur l'année 2024 ([data.gouv](#)). Liste, localisation et tarifs des professionnels de santé selon les dernières parutions officielles de 2025 portant sur l'année 2024 ([opendatasoft](#)) et FINISS Extraction du Fichier des établissements selon les dernières parutions officielles de 2025 portant sur l'année 2024 ([data.gouv](#)). Adresse et géolocalisation des établissements d'enseignement du premier et second degrés selon les dernières parutions officielles de 2025 portant sur l'année 2024 ([data.education.gouv](#))

Villes autour de Villeneuve-d'Amont

Ville	Habitants	Superficie	Pop densité	Pop active	Taux chômage	Revenu moyen	Prix immobilier
Crouzet-Migette (1 avis)	118	5 km ²	24 h/km ²	55.9%	2.5%	21 910 €/an	1 384 €/m ²
Arc-sous-Montenot	227	10 km ²	23 h/km ²	49.8%	6.6%	22 250 €/an	1 389 €/m ²
Villers-sous-Chalamont	293	22 km ²	13 h/km ²	45.1%	2.4%	22 710 €/an	1 650 €/m ²
Gevresin	158	6 km ²	26 h/km ²	35.4%	1.9%	25 000 €/an	1 102 €/m ²
Sainte-Anne	50	6 km ²	8 h/km ²	36%	0%	NC	2 189 €/m ²
Dournon	142	6 km ²	24 h/km ²	49.3%	1.4%	23 540 €/an	696 €/m ²
Montmahoux	94	6 km ²	16 h/km ²	55.3%	6.4%	NC	1 495 €/m ²
Nans-sous-Sainte-Anne	167	8 km ²	21 h/km ²	44.9%	5.4%	22 490 €/an	3 006 €/m ²
Lemuy	255	21 km ²	12 h/km ²	40.8%	3.9%	21 660 €/an	1 177 €/m ²
Geraise	41	6 km ²	7 h/km ²	41.5%	0%	NC	606 €/m ²
Boujailles	461	28 km ²	16 h/km ²	52.7%	3.9%	26 350 €/an	624 €/m ²
Éternoz	343	29 km ²	12 h/km ²	35%	2.9%	20 810 €/an	657 €/m ²
Cernans	147	5 km ²	29 h/km ²	49.7%	6.1%	24 630 €/an	1 357 €/m ²
Abergement-lès-Thésy	46	4 km ²	12 h/km ²	54.3%	2.2%	NC	NC
Levier	2 400	44 km ²	55 h/km ²	44.5%	3.5%	24 730 €/an	1 970 €/m ²

bien-dans-ma-ville.fr



Vous aimez votre ville ? Notez-la !

Et faites-nous part de vos remarques constructives



Avec

BIEN dans
ma **VILLE** 