



Version web

Ville de Villeneuve

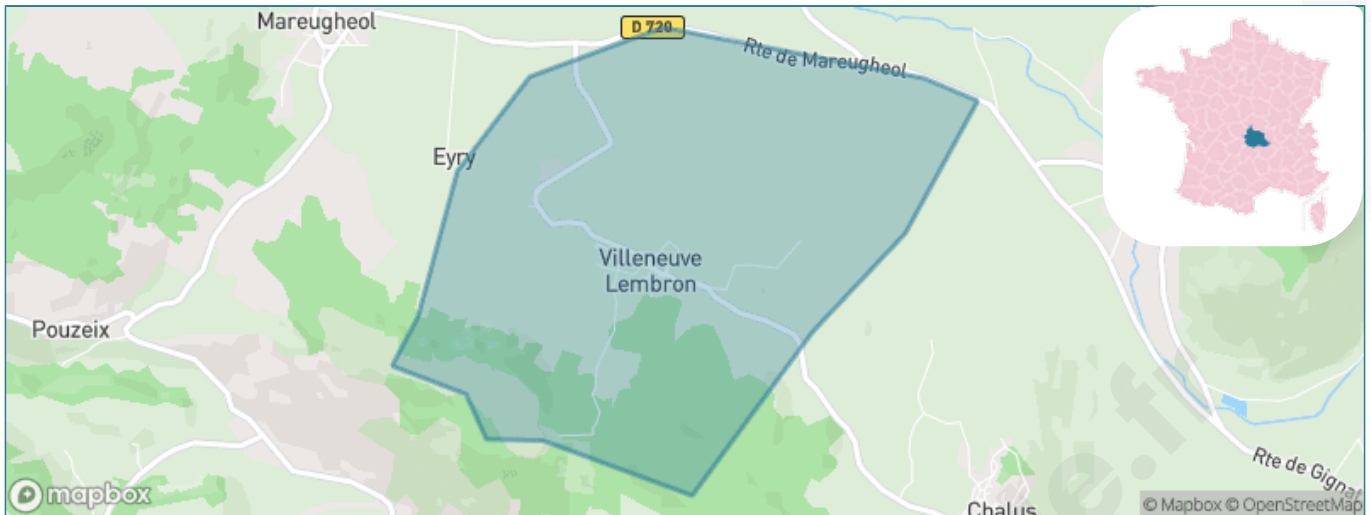
Présenté par

BIEN dans
ma **VILLE** 

Sommaire

Situation géographique	3
Statistiques sur la population	4
Evolution du nombre d'habitants	4
Tranche d'âge	5
0-14 ans	5
15-29 ans	5
30-44 ans	5
45-59 ans	5
60-74 ans	5
75-89 ans	5
90 ans et +	5
Activité professionnelle	5
Agriculteurs	5
Artisans, Commerçants	5
Cadres et sup.	5
Professions intermédiaires	5
Employé	5
Ouvrier	5
Retraité	5
Autres	5
Niveau de diplôme	6
Sans diplôme ou CEP	6
Brevet, BEPC, DNB	6
CAP-BEP ou équivalent	6
BAC ou équivalent	6
BAC+2	6
BAC+3 ou +4	6
BAC+5 ou plus	6
Composition des ménages	6
Couple sans enfant	6
Couple avec enfant(s)	6
Famille monoparentale	6
Colocation / Autre	6
Personnes seules	6
Profils électoraux	7
Premier tour	7
Sécurité	8
Evolution du nombre d'infractions	8
Pour comparer	9
Services à la population	10
Commerce	10
Éducation	10
Villes autour de Villeneuve	12

Situation géographique



i Informations clés

- **Région** : Auvergne-Rhône-Alpes
- **Département** : Puy-de-Dôme
- **Code postal** : 63340
- **Superficie** : 4 km²



PUY-DE-DÔME
LE DÉPARTEMENT

Statistiques sur la population



Nombre d'habitants

135



Age moyen

43 ans



Pop active

54.8%



Taux chômage

7.9%



Pop densité

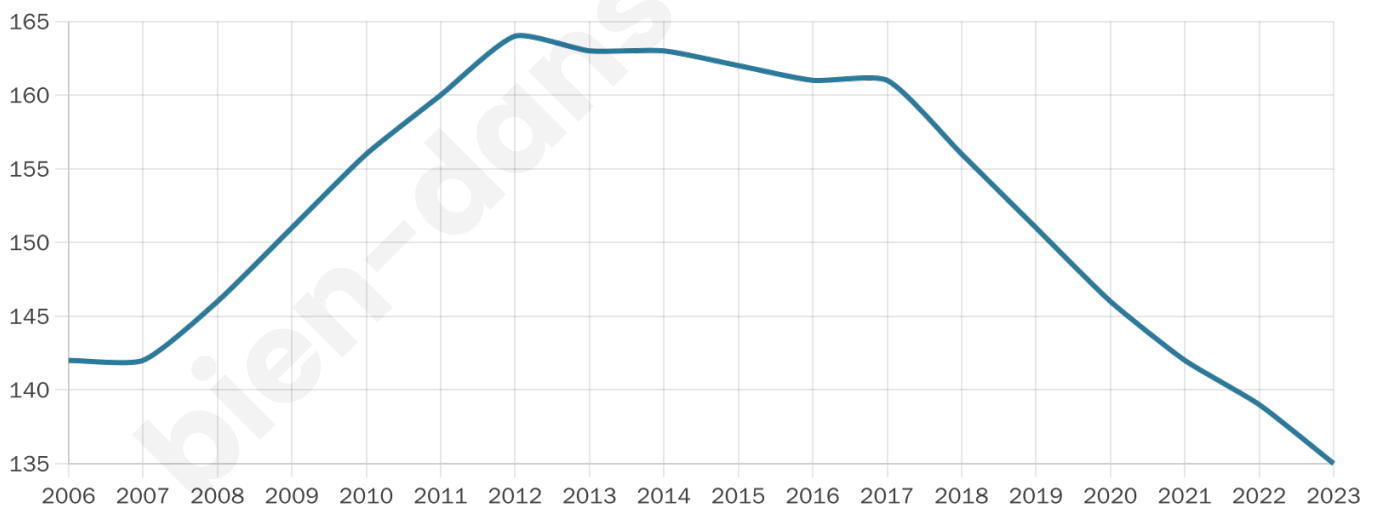
34 h/km²



Revenu moyen

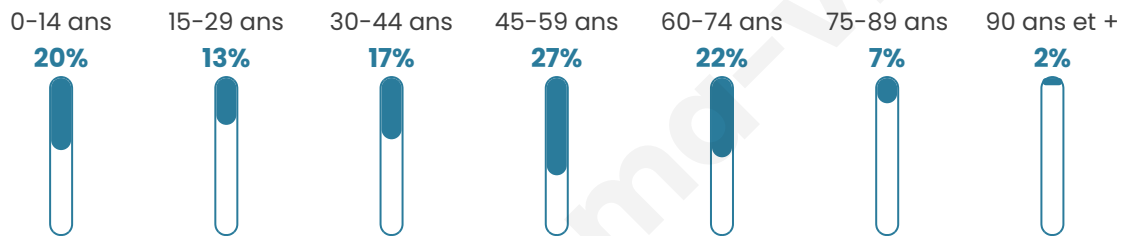
20 640 €/an

Evolution du nombre d'habitants

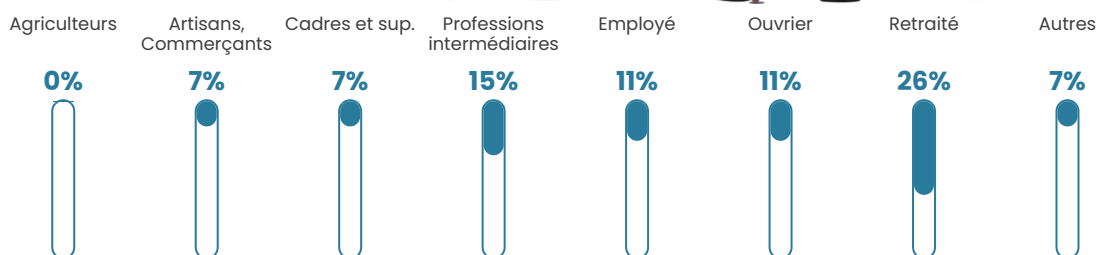


Sources : Institut national de la statistique et des études économiques (insee) selon Les dernières parutions officielles de 2024 portant sur les années 2020, 2021 et 2022.


Tranche d'âge




Activité professionnelle



Niveau de diplôme















Composition des ménages



Profils électoraux



Premier tour

	Marine LE PEN	32.63 %
	Emmanuel MACRON	20.00 %
	Jean-Luc MÉLENCHON	20.00 %
	Jean LASSALLE	12.63 %
	Yannick JADOT	4.21 %
	Valérie PÉCRESE	4.21 %
	Éric ZEMMOUR	3.16 %
	Fabien ROUSSEL	2.11 %
	Anne HIDALGO	1.05 %
	Nathalie ARTHAUD	0.00 %
	Philippe POUTOU	0.00 %
	Nicolas DUPONT- AIGNAN	0.00 %

124 inscrits

Participation : 78.23%
Votes blancs : 2.06%
Votes nuls : 0.00%

Second tour

	Emmanuel MACRON	45,88 %
	Marine LE PEN	54,12 %

124 inscrits

Participation : 79.84%
Votes blancs : 10.1%
Votes nuls : 4.04%

Sécurité



Agressions physiques / sexuelles

0



Cambriolages

0



Vols / dégradations

0



Stupéfiants

0

Evolution du nombre d'infractions



Pour comparer

(en proportion du nombre d'habitants)

■ Ville ■ Département ■ Région



Sources : Bases statistiques communale, départementale et régionale de la délinquance enregistrée par la police et la gendarmerie nationales selon les dernières parutions officielles de 2025 portant sur l'année 2024 ([data.gouv](https://data.gouv.fr)).

Agressions physiques / sexuelles : Violences sexuelles, coups et blessures volontaires intrafamiliaux, coups et blessures volontaires, autres coups, blessures volontaires et vols violents sans arme.

Cambriolages : Cambriolages de logements.

Vols : Vols avec armes, vols d'accessoires sur véhicules, vols dans les véhicules, vols de véhicules, vols sans violence contre des personnes, destructions, dégradations volontaires et escroqueries.

Stupéfiants : Trafic de stupéfiants dont (AFD) et usage de stupéfiants.

Services à la population



Commerce

Hypermarché	X Issoire 9km
Supermarché	X Saint-Germain-Lembron 5km
Superette	X Saint-Germain-Lembron 4km
Boulangerie	X Antoingt 4km
Boucherie	X Saint-Germain-Lembron 4km
Restaurant	X Boudes 3km
Garage	X Antoingt 3km
Station-service	X Saint-Germain-Lembron 5km
Banque	X Saint-Germain-Lembron 4km
La poste	2
Coiffeur	X Saint-Germain-Lembron 4km
Tabac	X Issoire 8km
Bars / discothèque	X Boudes 3km
Bibliothèque	X Issoire 8km
Cinéma	X Issoire 8km
Vétérinaire	X Saint-Germain-Lembron 4km



Santé

Pharmacie	X Saint-Germain-Lembron 4km
Hôpital	X Issoire 8km
Laboratoire d'analyses médicales	X Issoire 8km
Etablissement pour handicapé	X Saint-Germain-Lembron 4km
EHPA	X Saint-Germain-Lembron 4km
Médecin	X Saint-Germain-Lembron 4km
Dentiste	X Saint-Germain-Lembron 4km
Chirurgien	X Beaumont 31km
Dermatologue	X Le Broc 4km
Anesthésiste	X Clermont-Ferrand 31km
Gastro-entérologue	X Beaumont 32km
Gynécologue	X Issoire 8km
Cancérologue	X Clermont-Ferrand 35km
Neurologue	X Clermont-Ferrand 31km
Ophtalmologue	X Issoire 8km
ORL	X Issoire 8km
Cardiologue	X Issoire 7km
Pédiatre	X Issoire 8km
Pneumologue	X Massiac 25km
Psychologue	X Veyre-Monton 22km
Radiologue	X Issoire 8km
Rhumatologue	X Issoire 8km
Sage-femme	X Issoire 7km



Éducation

Crèche	X Saint-Germain-Lembron 4km
Ecole maternelle Public	X Saint-Germain-Lembron 4km
Ecole maternelle Privé	X Montbrison 69km
Ecole primaire Public	X Antoingt 3km
Ecole primaire Privé	X Issoire 7km
Collège Public	X Saint-Germain-Lembron 4km
Collège Privé	X Issoire 7km
Lycée Public	X Issoire 8km
Lycée Privé	X Le Breuil-sur-Couze 5km

([data.gouv](https://data.gouv.fr)). Liste, localisation et tarifs des professionnels de santé selon les dernières parutions officielles de 2025 portant sur l'année 2024 ([opendatasoft](https://opendatasoft.com)) et FINISS Extraction du Fichier des établissements selon les dernières parutions officielles de 2025 portant sur l'année 2024 ([data.gouv](https://data.gouv.fr)). Adresse et géolocalisation des établissements d'enseignement du premier et second degrés selon les dernières parutions officielles de 2025 portant sur l'année 2024 ([data.education.gouv](https://data.education.gouv.fr))

bien-dans-ma-ville.fr

Villes autour de Villeneuve

Ville	Habitants	Superficie	Pop densité	Pop active	Taux chômage	Revenu moyen	Prix immobilier
Mareugheol	215	7 km ²	31 h/km ²	47.9%	5.6%	23 250 €/an	869 €/m ²
Boudes	260	7 km ²	37 h/km ²	54.2%	6.5%	21 080 €/an	1 275 €/m ²
Chalus	177	6 km ²	30 h/km ²	41.2%	2.8%	22 620 €/an	1 732 €/m ²
Antoingt (1 avis)	413	7 km ²	59 h/km ²	49.4%	4.4%	22 810 €/an	1 471 €/m ²
Gignat	257	3 km ²	86 h/km ²	47.5%	2.3%	24 190 €/an	1 755 €/m ²
Saint-Hérent	111	12 km ²	9 h/km ²	46.8%	0.9%	17 890 €/an	920 €/m ²
Bergonne	329	5 km ²	66 h/km ²	41.9%	3.3%	23 030 €/an	1 471 €/m ²
Ternant-les-Eaux	59	3 km ²	20 h/km ²	22%	3.4%	NC	782 €/m ²
Solignat	510	11 km ²	46 h/km ²	45.7%	1.8%	23 070 €/an	1 219 €/m ²
Vodable (1 avis)	194	11 km ²	18 h/km ²	41.2%	3.1%	22 810 €/an	1 772 €/m ²
Le Broc	623	17 km ²	37 h/km ²	44.3%	2.9%	24 020 €/an	1 813 €/m ²
Saint-Germain-Lembron (2 avis)	2 031	15 km ²	135 h/km ²	42%	3.3%	21 800 €/an	1 338 €/m ²
Le Breuil-sur-Couze	1 028	5 km ²	206 h/km ²	49%	5.8%	22 260 €/an	1 002 €/m ²
Madriat (1 avis)	136	4 km ²	34 h/km ²	38.2%	3.7%	20 070 €/an	1 478 €/m ²
Nonette-Orsonnette	625	10 km ²	63 h/km ²	43.5%	4.3%	23 200 €/an	1 730 €/m ²

bien-dans-ma-ville.fr



Vous aimez votre ville ? Notez-la !

Et faites-nous part de vos remarques constructives



Avec

BIEN dans
ma **VILLE** 