Version web

Ville de Villeneuve

Présenté par

BIEN dans ma VILLE

Sommaire

Situation géographique ... 3
Statistiques sur la population ... 4
Evolution du nombre d'habitants ... 4
Tranche d'âge ... 5
- ***0-14 ans*** ... 5
- ***15-29 ans*** ... 5
- ***30-44 ans*** ... 5
- ***45-59 ans*** ... 5
- ***60-74 ans*** ... 5
- ***75-89 ans*** ... 5
- ***90 ans et +*** ... 5

Activité professionnelle ... 5
- ***Agriculteurs*** ... 5
- ***Artisans, Commerçants*** ... 5
- ***Cadres et sup.*** ... 5
- ***Professions intermédiaires*** ... 5
- ***Employé*** ... 5
- ***Ouvrier*** ... 5
- ***Retraité*** ... 5
- ***Autres*** ... 5

Niveau de diplôme ... 6
- ***Sans diplôme ou CEP*** ... 6
- ***Brevet, BEPC, DNB*** ... 6
- ***CAP-BEP ou équivalent*** ... 6
- ***BAC ou équivalent*** ... 6
- ***BAC+2*** ... 6
- ***BAC+3 ou +4*** ... 6
- ***BAC+5 ou plus*** ... 6

Composition des ménages ... 6
- ***Couple sans enfant*** ... 6
- ***Couple avec enfant(s)*** ... 6
- ***Famille monoparentale*** ... 6
- ***Colocation / Autre*** ... 6
- ***Personnes seules*** ... 6

Profils électoraux ... 7
- ***Premier tour*** ... 7

Sécurité ... 9
- ***Evolution du nombre d'infractions*** ... 9
- ***Pour comparer*** ... 10

Services à la population ... 11
- ***Commerce*** ... 11
- ***Éducation*** ... 11
- ***Villes autour de Villeneuve*** ... 12

Situation géographique

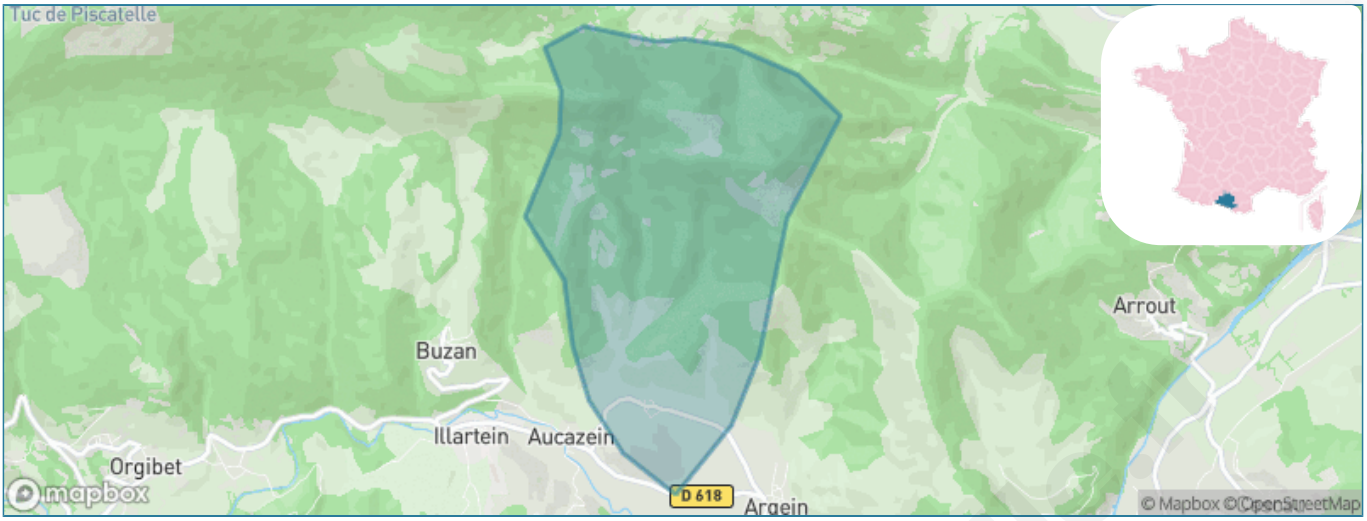

Informations clés

- **Région :** Occitanie
- **Département :** Ariège
- **Code postal :** 09800
- **Superficie :** 5 km²

bien-dans-ma-ville

Statistiques sur la population

Nombre d'habitants	Age moyen	Pop active
42	**50 ans**	**52.4%**

Taux chômage	Pop densité	Revenu moyen
14.3%	**8 h/km²**	**NC**

Evolution du nombre d'habitants

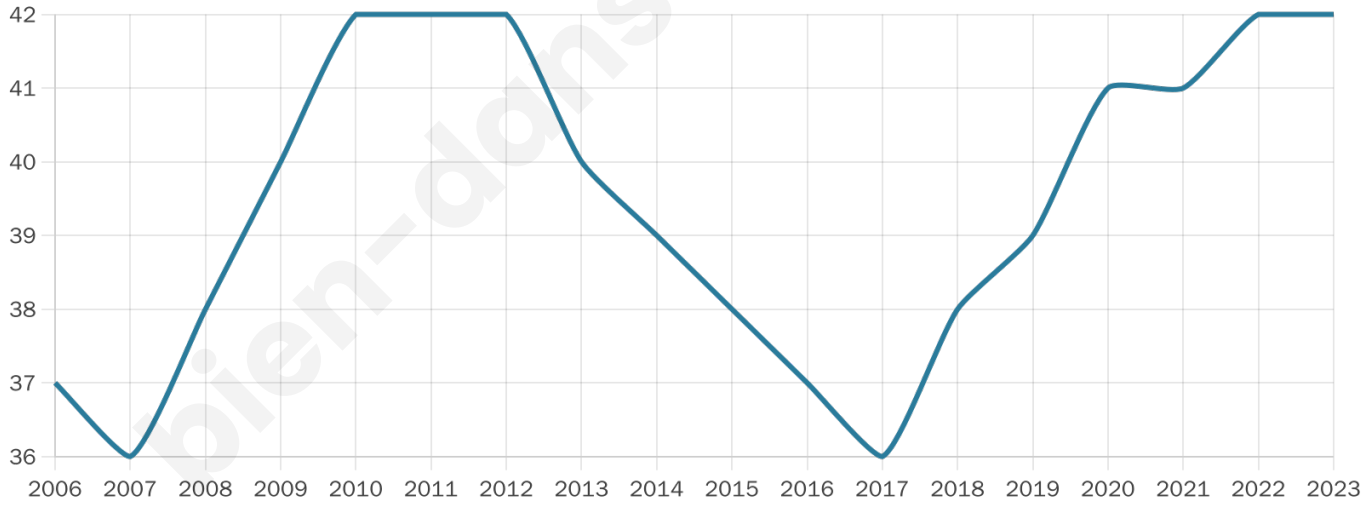

Sources : Institut national de la statistique et des études économiques (insee) selon Les dernières parutions officielles de 2024 portant sur les années 2020, 2021 et 2022.

bien-dans-ma-ville.fr

Tranche d'âge

0-14 ans	15-29 ans	30-44 ans	45-59 ans	60-74 ans	75-89 ans	90 ans et +
2%	17%	19%	24%	24%	12%	0%

Activité professionnelle

Agriculteurs	Artisans, Commerçants	Cadres et sup.	Professions intermédiaires	Employé	Ouvrier	Retraité	Autres
0%	12%	12%	12%	12%	0%	12%	12%

bien-dans-ma-ville.fr

Niveau de diplôme

Sans diplôme ou CEP	Brevet, BEPC, DNB	CAP-BEP ou équivalent	BAC ou équivalent	BAC+2	BAC+3 ou +4	BAC+5 ou plus
14%	8%	33%	22%	0%	14%	8%

Composition des ménages

Couple sans enfant	Couple avec enfant(s)	Famille monoparentale	Colocation / Autre	Personnes seules
67%	0%	0%	0%	33%

bienvivre-dans-ma-ville.fr

Profils électoraux

Premier tour

	Jean-Luc MÉLENCHON	37.50 %
	Jean LASSALLE	20.00 %
	Emmanuel MACRON	17.50 %
	Anne HIDALGO	10.00 %
	Marine LE PEN	5.00 %
	Yannick JADOT	5.00 %
	Nathalie ARTHAUD	2.50 %
	Valérie PÉCRESSE	2.50 %
	Fabien ROUSSEL	0.00 %
	Éric ZEMMOUR	0.00 %
	Philippe POUTOU	0.00 %
	Nicolas DUPONT-AIGNAN	0.00 %

bien-dans-ma-ville.fr

47 inscrits
Participation : 89.36%
Votes blancs : 0.00%
Votes nuls : 4.76%

Second tour

Emmanuel MACRON	71,43 %

Marine LE PEN	28,57 %

47 inscrits
Participation : 70.21%
Votes blancs : 3.03%
Votes nuls : 12.12%

bien-dans-ma-ville.fr

Sécurité

Agressions physiques / sexuelles

0

Cambriolages

0

Vols / dégradations

0

Stupéfiants

0

Evolution du nombre d'infractions

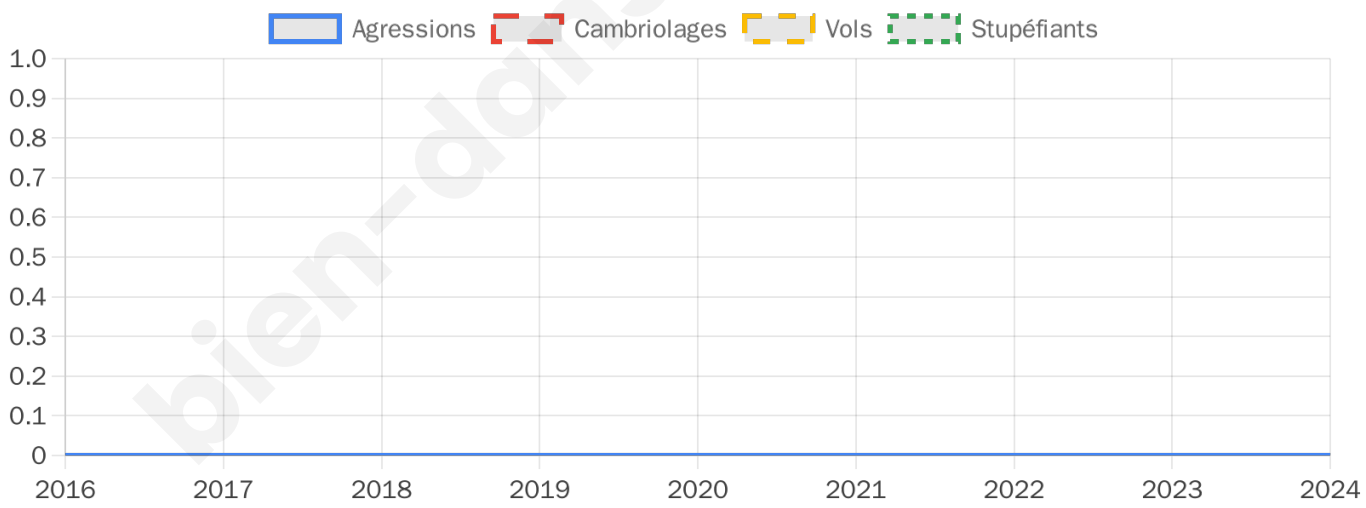

bien-dans-ma-

Pour comparer

(en proportion du nombre d'habitants)

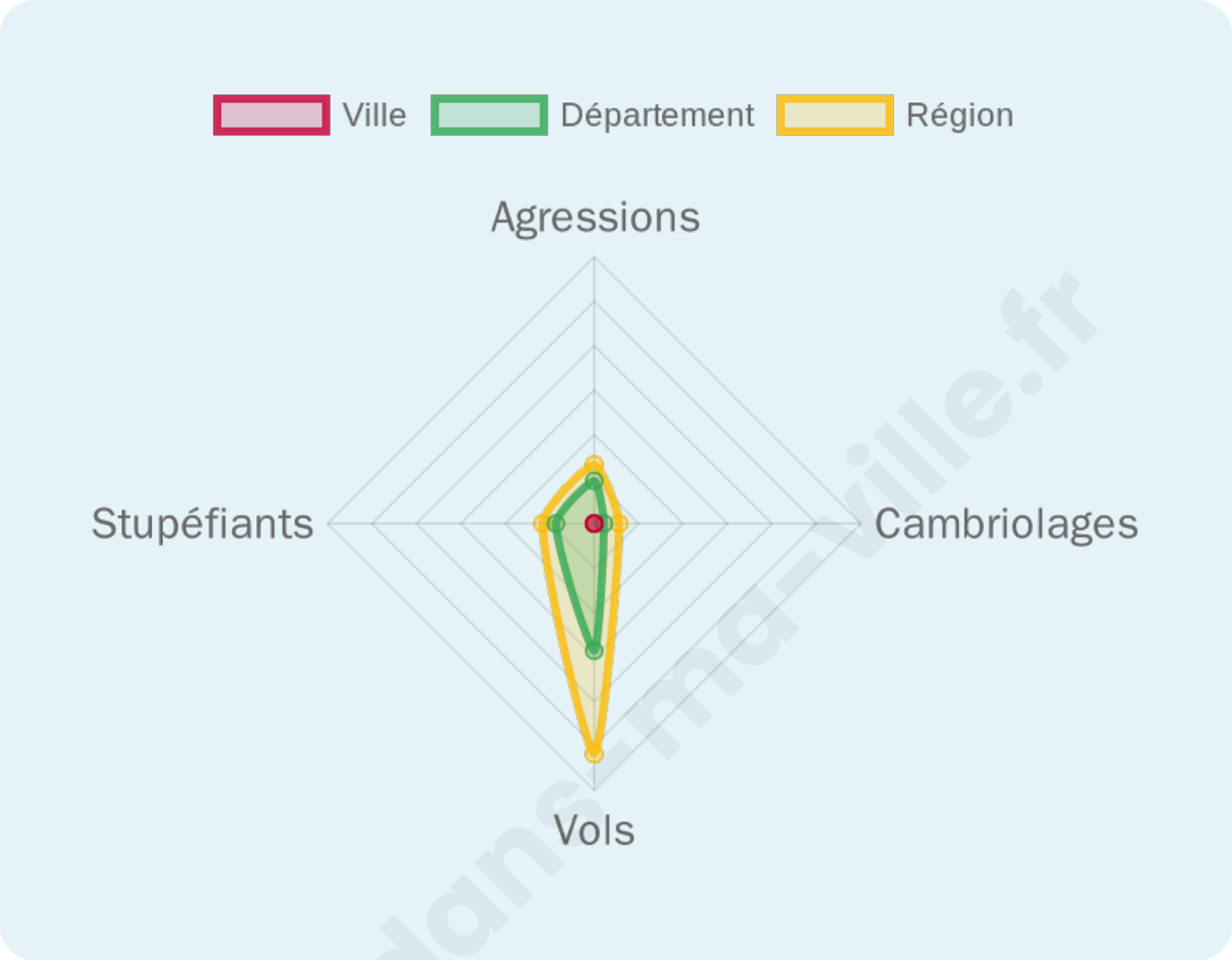

Sources : Bases statistiques communale, départementale et régionale de la délinquance enregistrée par la police et la gendarmerie nationales selon les dernières parutions officielles de 2025 portant sur l'année 2024 (data.gouv).
Agressions physiques / sexuelles : Violences sexuelles, coups et blessures volontaires intrafamiliaux, coups et blessures volontaires, autres coups, blessures volontaires et vols violents sans arme.
Cambriolages : Cambriolages de logements.
Vols : Vols avec armes, vols d'accessoires sur véhicules, vols dans les véhicules, vols de véhicules, vols sans violence contre des personnes, destructions, dégradations volontaires et escroqueries.
Stupéfiants : Trafic de stupéfiants dont (AFD) et usage de stupéfiants.

bien-dans-ma-ville.fr

Services à la population

Commerce

Hypermarché	X Estancarbon 27km
Supermarché	X Castillon-en-Couserans 4km
Superêtte	X Argein 1km
Boulangerie	X Orgibet 3km
Boucherie	X Castillon-en-Couserans 5km
Restaurant	X Argein 1km
Garage	X Arrout 4km
Station-service	X Saint-Lizier 14km
Banque	X Castillon-en-Couserans 5km
La poste	X Augirein 6km
Coiffeur	X Castillon-en-Couserans 5km
Tabac	X Castillon-en-Couserans 4km
Bars / discothèque	X Castillon-en-Couserans 5km
Bibliothèque	X Arbas 9km
Cinéma	X Aspet 14km
Vétérinaire	X Saint-Girons 14km

Éducation

Crêche	X Castillon-en-Couserans 5km
Ecole maternelle Public	X Saint-Jean-du-Castillonnais 4km
Ecole maternelle Privé	X Plaisance-du-Touch 74km
Ecole primaire Public	X Orgibet 4km
Ecole primaire Privé	X Moulis 12km
Collège Public	X Saint-Girons 14km
Collège Privé	X Moulis 14km
Lycée Public	X Saint-Girons 14km
Lycée Privé	X Moulis 10km

Santé

Pharmacie	X Castillon-en-Couserans 4km
Hôpital	X Saint-Lizier 14km
Laboratoire d'analyses médicales	X Saint-Girons 14km
Etablissement pour handicapé	X Saint-Girons 14km
EHPA	X Castillon-en-Couserans 5km
Médecin	X Castillon-en-Couserans 4km
Dentiste	X Castillon-en-Couserans 4km
Chirurgien	X Mauvezin-de-Sainte-Croix 25km
Dermatologue	X Saint-Girons 14km
Anesthésiste	X Muret 66km
Gastro-entérologue	X Saint-Jean-de-Verges 53km
Gynécologue	X Saint-Gaudens 28km
Cancérologue	X Muret 66km
Neurologue	X Mauvezin-de-Sainte-Croix 25km
Ophtalmologue	X Saint-Girons 14km
ORL	X Bagnères-de-Luchon 36km
Cardiologue	X Saint-Girons 14km
Pédiatre	X Mercus-Garrabet 53km
Pneumologue	X Saint-Plancard 42km
Psychologue	X Saint-Girons 14km
Radiologue	X Mauvezin-de-Sainte-Croix 25km
Rhumatologue	X Saint-Gaudens 28km
Sage-femme	X Castillon-en-Couserans 4km

Sources : Base Sirene des entreprises et de leurs établissements selon les dernières parutions officielles de 2025 portant sur l'année 2024 (data.gouv). Liste, localisation et tarifs des professionnels de santé selon les dernières parutions officielles de 2025 portant sur l'année 2024 (opendatasoft) et FINESS Extraction du Fichier des établissements selon les dernières parutions officielles de 2025 portant sur l'année 2024 (data.gouv). Adresse et géolocalisation des établissements d'enseignement du premier et second degrés selon les dernières parutions officielles de 2025 portant sur l'année 2024 (data.education.gouv)

Villes autour de Villeneuve

Ville	Habitants	Superficie	Pop densité	Pop active	Taux chômage	Revenu moyen	Prix immobilier
Aucazein	65	6 km²	11 h/km²	35.4%	6.2%	NC	1 356 €/m²
Illartein (1 avis)	73	4 km²	18 h/km²	43.8%	6.8%	NC	NC
Argein	195	11 km²	18 h/km²	39%	4.6%	19 720 €/an	1 227 €/m²
Buzan	47	8 km²	6 h/km²	17%	4.3%	NC	1 393 €/m²
Audressein	144	4 km²	36 h/km²	41%	6.9%	20 860 €/an	1 198 €/m²
Sor	29	1 km²	29 h/km²	51.7%	3.4%	NC	NC
Orgibet	162	7 km²	23 h/km²	45.7%	13%	18 570 €/an	1 313 €/m²
Saint-Jean-du-Castillonnais	33	4 km²	8 h/km²	42.4%	3%	NC	1 098 €/m²
Castillon-en-Couserans	428	4 km²	107 h/km²	34.3%	7.7%	19 310 €/an	2 066 €/m²
Balaguères	196	17 km²	12 h/km²	46.9%	8.2%	20 490 €/an	1 875 €/m²
Arrout	92	3 km²	31 h/km²	39.1%	5.4%	NC	1 663 €/m²
Salsein	47	5 km²	9 h/km²	42.6%	6.4%	NC	1 539 €/m²
Augirein	80	9 km²	9 h/km²	33.8%	6.3%	NC	372 €/m²
Galey	114	9 km²	13 h/km²	37.7%	6.1%	15 980 €/an	1 704 €/m²
Cescau	163	5 km²	33 h/km²	44.8%	6.1%	21 750 €/an	722 €/m²

bien-dans-ma-ville.fr

bien-dans-ma-ville.fr

Vous aimez votre ville ? Notez-la !

Et faites-nous part de vos remarques constructives

Avec

BIEN dans ma VILLE