



Version web

# Ville de Villeneuve

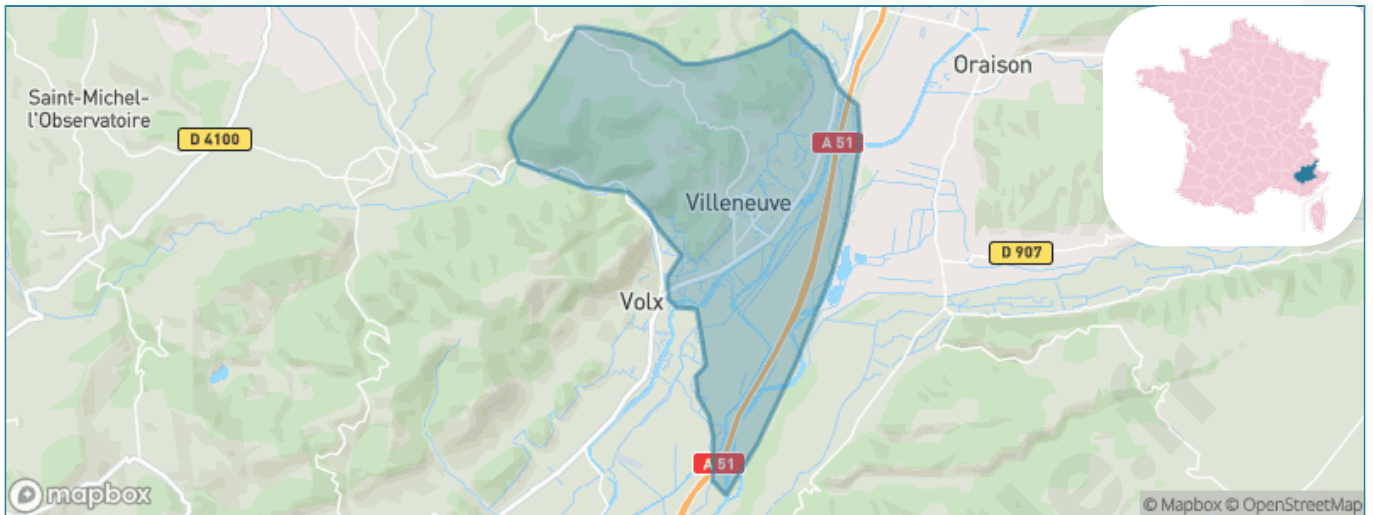
Présenté par

**BIEN** dans  
ma **VILLE** 

# Sommaire

Situation géographique .....	3
Statistiques sur la population .....	4
Evolution du nombre d'habitants .....	4
Tranche d'âge .....	5
0-14 ans .....	5
15-29 ans .....	5
30-44 ans .....	5
45-59 ans .....	5
60-74 ans .....	5
75-89 ans .....	5
90 ans et + .....	5
Activité professionnelle .....	5
Agriculteurs .....	5
Artisans, Commerçants .....	5
Cadres et sup. ....	5
Professions intermédiaires .....	5
Employé .....	5
Ouvrier .....	5
Retraité .....	5
Autres .....	5
Niveau de diplôme .....	6
Sans diplôme ou CEP .....	6
Brevet, BEPC, DNB .....	6
CAP-BEP ou équivalent .....	6
BAC ou équivalent .....	6
BAC+2 .....	6
BAC+3 ou +4 .....	6
BAC+5 ou plus .....	6
Composition des ménages .....	6
Couple sans enfant .....	6
Couple avec enfant(s) .....	6
Famille monoparentale .....	6
Colocation / Autre .....	6
Personnes seules .....	6
Profils électoraux .....	7
Premier tour .....	7
Sécurité .....	8
Evolution du nombre d'infractions .....	8
Pour comparer .....	9
Services à la population .....	10
Commerce .....	10
Éducation .....	10
Villes autour de Villeneuve .....	11

# Situation géographique



## i Informations clés

- **Région** : Provence-Alpes-Côte d'Azur
- **Département** : Alpes-de-Haute-Provence
- **Code postal** : 04180
- **Superficie** : 25 km<sup>2</sup>



# Statistiques sur la population



Nombre d'habitants

**4 360**



Age moyen

**41 ans**



Pop active

**47.6%**



Taux chômage

**8.7%**



Pop densité

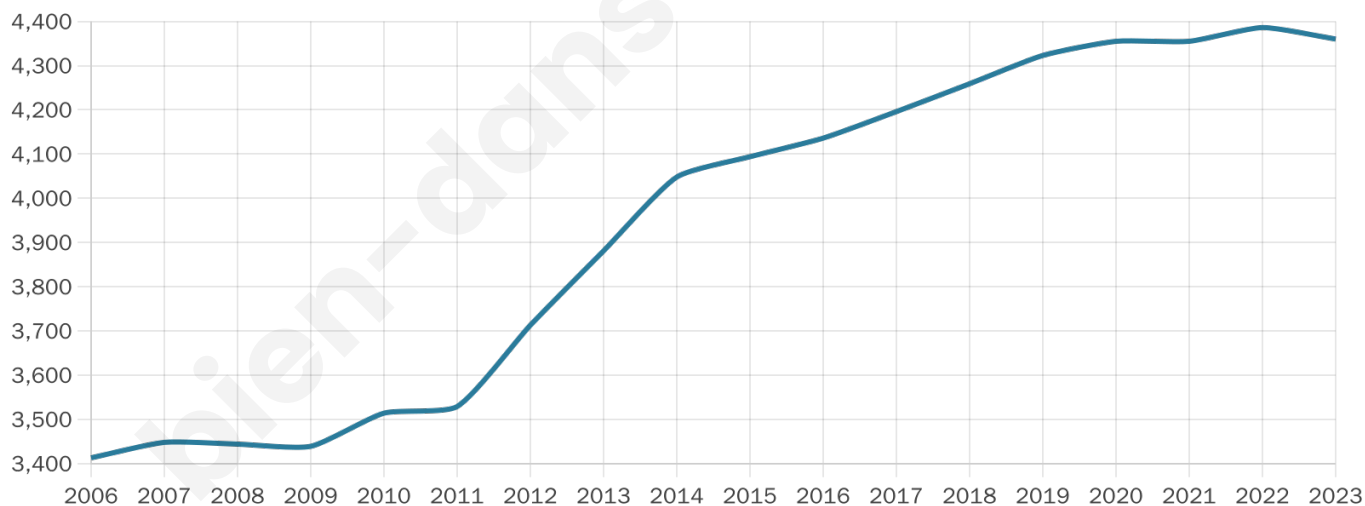
**174 h/km<sup>2</sup>**



Revenu moyen

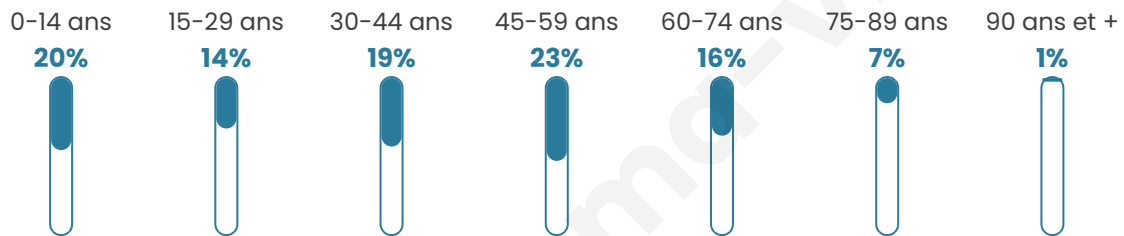
**22 910 €/an**

## Evolution du nombre d'habitants

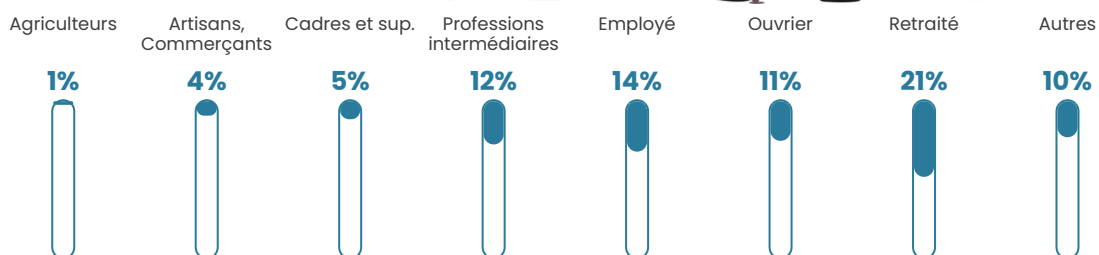


Sources : Institut national de la statistique et des études économiques (insee) selon Les dernières parutions officielles de 2024 portant sur les années 2020, 2021 et 2022.


## Tranche d'âge




## Activité professionnelle



## Niveau de diplôme








## Composition des ménages



# Profils électoraux



## Premier tour

	Marine LE PEN	32.46 %
	Emmanuel MACRON	21.80 %
	Jean-Luc MÉLENCHON	18.15 %
	Éric ZEMMOUR	8.43 %
	Jean LASSALLE	4.25 %
	Yannick JADOT	3.93 %
	Valérie PÉCRESE	2.76 %
	Nicolas DUPONT-AIGNAN	2.67 %
	Fabien ROUSSEL	2.27 %
	Anne HIDALGO	1.58 %
	Nathalie ARTHAUD	0.97 %
	Philippe POUTOU	0.73 %

### 3 327 inscrits

Participation : 76.1%  
Votes blancs : 1.90%  
Votes nuls : 0.63%

## Second tour

	Emmanuel MACRON	43,1 %
	Marine LE PEN	56,9 %

### 3 328 inscrits

Participation : 75.15%  
Votes blancs : 6.24%  
Votes nuls : 1.64%

# Sécurité



Agressions physiques / sexuelles

**15**



Cambriolages

**22**



Vols / dégradations

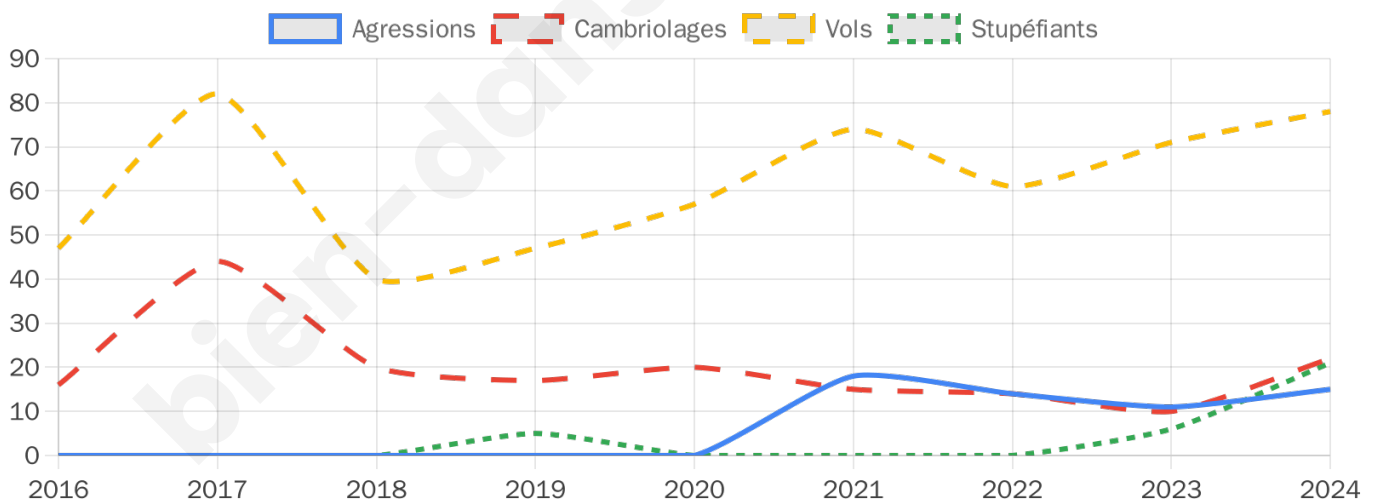
**78**



Stupéfiants

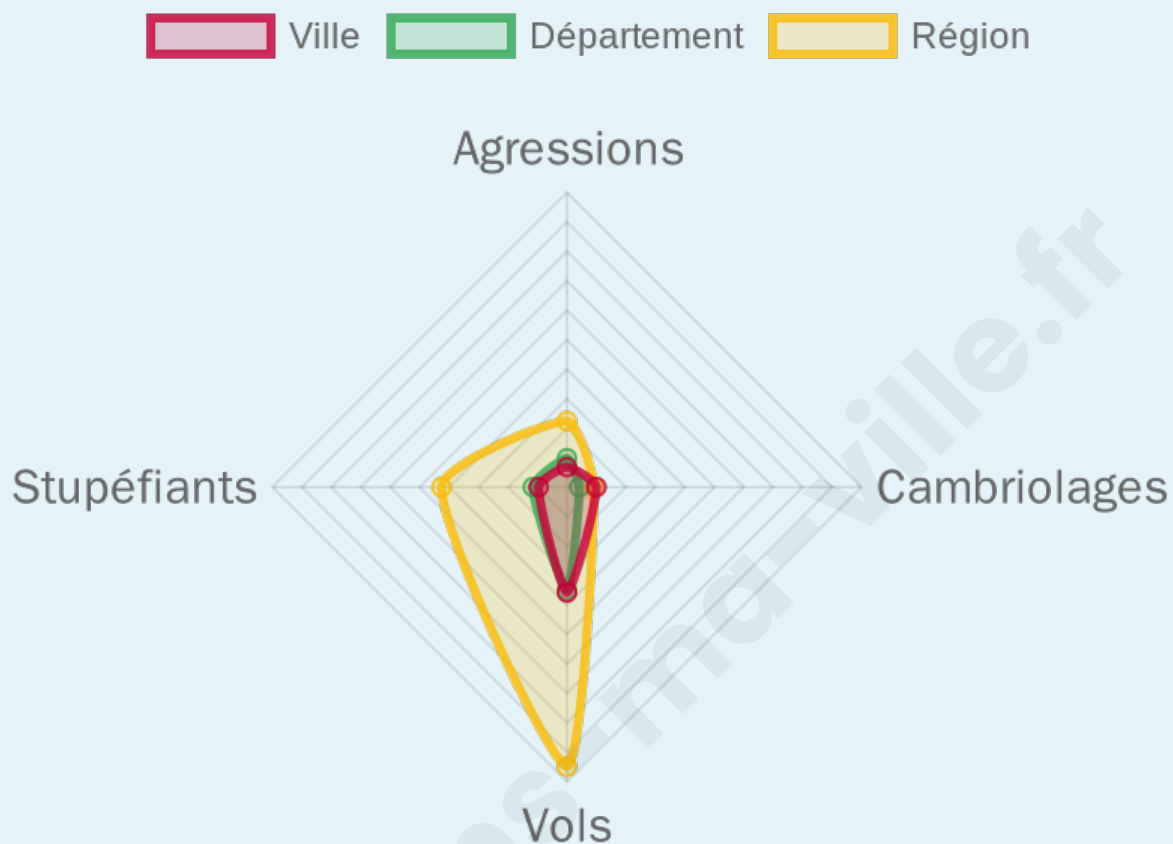
**21**

## Evolution du nombre d'infractions



## Pour comparer

(en proportion du nombre d'habitants)



Sources : Bases statistiques communale, départementale et régionale de la délinquance enregistrée par la police et la gendarmerie nationales selon les dernières parutions officielles de 2025 portant sur l'année 2024 ([data.gouv](https://data.gouv.fr)).

Agressions physiques / sexuelles : Violences sexuelles, coups et blessures volontaires intrafamiliaux, coups et blessures volontaires, autres coups, blessures volontaires et vols violents sans arme.

Cambriolages : Cambriolages de logements.

Vols : Vols avec armes, vols d'accessoires sur véhicules, vols dans les véhicules, vols de véhicules, vols sans violence contre des personnes, destructions, dégradations volontaires et escroqueries.

Stupéfiants : Trafic de stupéfiants dont (AFD) et usage de stupéfiants.

# Services à la population



## Commerce

Hypermarché	X <u>Manosque</u> 7km
Supermarché	1
Superette	1
Boulangerie	1
Boucherie	X <u>Volx</u> 3km
Restaurant	4
Garage	7
Station-service	X <u>La Brillanne</u> 2km
Banque	X <u>La Brillanne</u> 3km
La poste	4
Coiffeur	8
Tabac	X <u>Volx</u> 3km
Bars / discothèque	2
Bibliothèque	X <u>La Brillanne</u> 4km
Cinéma	X <u>Forcalquier</u> 10km
Vétérinaire	2



## Santé

Pharmacie	1
Hôpital	X <u>Manosque</u> 9km
Laboratoire d'analyses médicales	X <u>Oraison</u> 4km
Etablissement pour handicapé	X <u>Oraison</u> 5km
EHPA	X <u>Oraison</u> 4km
Médecin	2
Dentiste	1
Chirurgien	X <u>Oraison</u> 4km
Dermatologue	X <u>Oraison</u> 4km
Anesthésiste	X <u>Oraison</u> 4km
Gastro-entérologue	X <u>Oraison</u> 4km
Gynécologue	X <u>Oraison</u> 4km
Cancérologue	X <u>Manosque</u> 10km
Neurologue	X <u>Oraison</u> 4km
Ophthalmologue	X <u>Oraison</u> 4km
ORL	X <u>Gréoux-les-Bains</u> 16km
Cardiologue	X <u>Manosque</u> 10km
Pédiatre	X <u>Oraison</u> 4km
Pneumologue	X <u>Oraison</u> 4km
Psychologue	X <u>Oraison</u> 4km
Radiologue	X <u>Oraison</u> 4km
Rhumatologue	X <u>Oraison</u> 4km
Sage-femme	X <u>Oraison</u> 4km



## Éducation

Crèche	1
Ecole maternelle Public	1
Ecole maternelle Privé	X <u>Aix-en-Provence</u> 52km
Ecole primaire Public	1
Ecole primaire Privé	X <u>Forcalquier</u> 9km
Collège Public	X <u>Volx</u> 4km
Collège Privé	X <u>Manosque</u> 10km
Lycée Public	X <u>Manosque</u> 10km
Lycée Privé	X <u>Manosque</u> 10km

Sources : Base Sirene des entreprises et de leurs établissements selon les dernières parutions officielles de 2025 portant sur l'année 2024 ([data.gouv](#)). Liste, localisation et tarifs des professionnels de santé selon les dernières parutions officielles de 2025 portant sur l'année 2024 ([opendatasoft](#)) et FINISS Extraction du Fichier des établissements selon les dernières parutions officielles de 2025 portant sur l'année 2024 ([data.gouv](#)). Adresse et géolocalisation des établissements d'enseignement du premier et second degrés selon les dernières parutions officielles de 2025 portant sur l'année 2024 ([data.education.gouv](#))

## Villes autour de Villeneuve

Ville	Habitants	Superficie	Pop densité	Pop active	Taux chômage	Revenu moyen	Prix immobilier
La Brillanne (1 avis)	1 121	7 km <sup>2</sup>	160 h/km <sup>2</sup>	44.6%	7.4%	20 920 €/an	2 033 €/m <sup>2</sup>
Volx (3 avis)	3 243	19 km <sup>2</sup>	171 h/km <sup>2</sup>	46%	4.3%	23 570 €/an	2 130 €/m <sup>2</sup>
Oraison (5 avis)	6 155	38 km <sup>2</sup>	162 h/km <sup>2</sup>	41.9%	4.3%	23 050 €/an	2 135 €/m <sup>2</sup>
Niozelles	274	10 km <sup>2</sup>	27 h/km <sup>2</sup>	53.3%	5.5%	22 130 €/an	2 213 €/m <sup>2</sup>
Saint-Maime (1 avis)	923	7 km <sup>2</sup>	132 h/km <sup>2</sup>	45.5%	3.9%	22 120 €/an	1 921 €/m <sup>2</sup>
Pierrerue	529	10 km <sup>2</sup>	53 h/km <sup>2</sup>	47.4%	5.1%	23 110 €/an	2 412 €/m <sup>2</sup>
Dauphin	838	9 km <sup>2</sup>	93 h/km <sup>2</sup>	45%	6%	24 570 €/an	2 638 €/m <sup>2</sup>
Lurs	385	22 km <sup>2</sup>	18 h/km <sup>2</sup>	43.1%	6.5%	23 840 €/an	2 545 €/m <sup>2</sup>
Mane (1 avis)	1 410	22 km <sup>2</sup>	64 h/km <sup>2</sup>	40.9%	3.3%	21 340 €/an	2 659 €/m <sup>2</sup>
Saint-Martin-les-Eaux	120	9 km <sup>2</sup>	13 h/km <sup>2</sup>	53.3%	1.7%	21 630 €/an	550 €/m <sup>2</sup>
Forcalquier (9 avis)	5 222	42 km <sup>2</sup>	124 h/km <sup>2</sup>	38.3%	7.1%	20 570 €/an	2 331 €/m <sup>2</sup>
Manosque (28 avis)	22 718	56 km <sup>2</sup>	406 h/km <sup>2</sup>	42.8%	6.3%	21 170 €/an	2 064 €/m <sup>2</sup>
Le Castellet	296	18 km <sup>2</sup>	16 h/km <sup>2</sup>	49.7%	9.5%	21 410 €/an	2 067 €/m <sup>2</sup>
Sigonce	419	20 km <sup>2</sup>	21 h/km <sup>2</sup>	43.7%	5.5%	20 830 €/an	1 955 €/m <sup>2</sup>
Ganagobie	89	10 km <sup>2</sup>	9 h/km <sup>2</sup>	50.6%	6.7%	NC	2 353 €/m <sup>2</sup>

bien-dans-ma-ville.fr



# Vous aimez votre ville ? Notez-la !

Et faites-nous part de vos remarques constructives



Avec

**BIEN** dans ma **VILLE** 