



Version web

# Ville de Villenave-près- Marsac

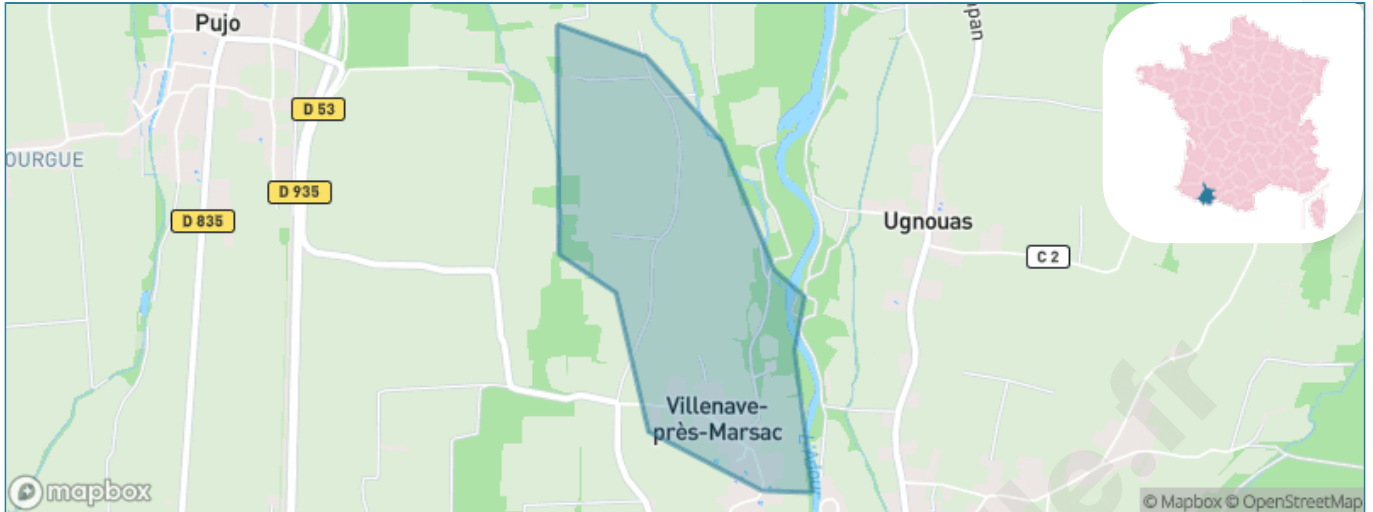
Présenté par

**BIEN** dans  
ma **VILLE** 

# Sommaire

Situation géographique .....	3
Statistiques sur la population .....	4
Evolution du nombre d'habitants .....	4
Tranche d'âge .....	5
0-14 ans .....	5
15-29 ans .....	5
30-44 ans .....	5
45-59 ans .....	5
60-74 ans .....	5
75-89 ans .....	5
90 ans et + .....	5
Activité professionnelle .....	5
Agriculteurs .....	5
Artisans, Commerçants .....	5
Cadres et sup. ....	5
Professions intermédiaires .....	5
Employé .....	5
Ouvrier .....	5
Retraité .....	5
Autres .....	5
Niveau de diplôme .....	6
Sans diplôme ou CEP .....	6
Brevet, BEPC, DNB .....	6
CAP-BEP ou équivalent .....	6
BAC ou équivalent .....	6
BAC+2 .....	6
BAC+3 ou +4 .....	6
BAC+5 ou plus .....	6
Composition des ménages .....	6
Couple sans enfant .....	6
Couple avec enfant(s) .....	6
Famille monoparentale .....	6
Colocation / Autre .....	6
Personnes seules .....	6
Profils électoraux .....	7
Premier tour .....	7
Sécurité .....	8
Evolution du nombre d'infractions .....	8
Pour comparer .....	9
Services à la population .....	10
Commerce .....	10
Éducation .....	10
Villes autour de Villenave-près-Marsac .....	11

# Situation géographique



## i Informations clés

- **Région** : Occitanie
- **Département** : Hautes-Pyrénées
- **Code postal** : 65500
- **Superficie** : 1 km<sup>2</sup>



# Statistiques sur la population



Nombre d'habitants

**110**



Age moyen

**39 ans**



Pop active

**50.9%**



Taux chômage

**9.9%**



Pop densité

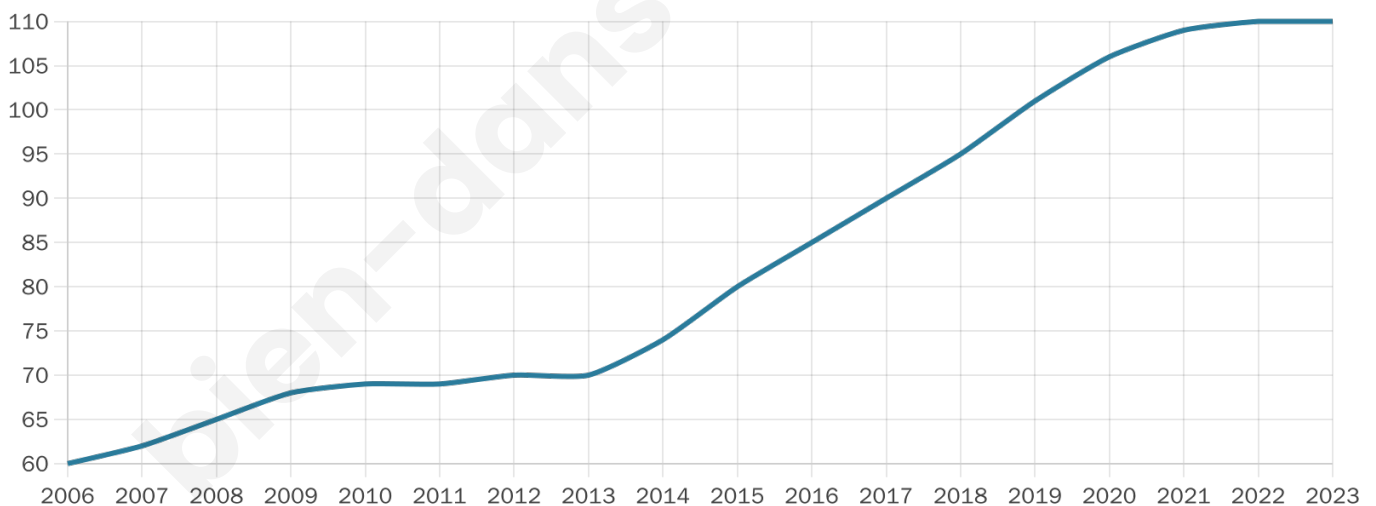
**110 h/km<sup>2</sup>**



Revenu moyen

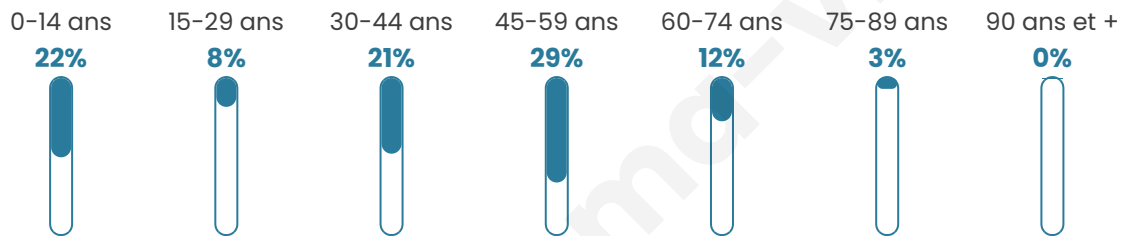
**22 020 €/an**

## Evolution du nombre d'habitants

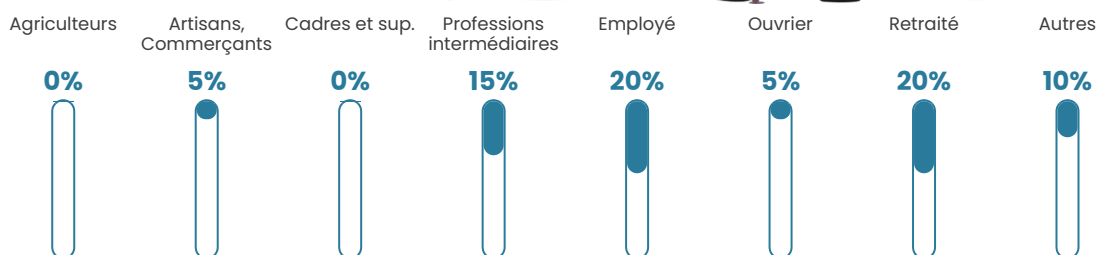


Sources : Institut national de la statistique et des études économiques (insee) selon Les dernières parutions officielles de 2024 portant sur les années 2020, 2021 et 2022.


## Tranche d'âge




## Activité professionnelle



## Niveau de diplôme















## Composition des ménages



# Profils électoraux



## Premier tour

	Jean-Luc MÉLENCHON	28.07 %
	Emmanuel MACRON	24.56 %
	Marine LE PEN	19.30 %
	Jean LASSALLE	15.79 %
	Fabien ROUSSEL	3.51 %
	Éric ZEMMOUR	3.51 %
	Yannick JADOT	3.51 %
	Anne HIDALGO	1.75 %
	Nathalie ARTHAUD	0.00 %
	Valérie PÉCRESSE	0.00 %
	Philippe POUTOU	0.00 %
	Nicolas DUPONT- AIGNAN	0.00 %

### 72 inscrits

Participation : 86.11%  
Votes blancs : 6.45%  
Votes nuls : 1.61%

## Second tour

	Emmanuel MACRON	53,19 %
	Marine LE PEN	46,81 %

### 72 inscrits

Participation : 77.78%  
Votes blancs : 10.71%  
Votes nuls : 5.36%

# Sécurité



Agressions physiques / sexuelles

0



Cambriolages

0



Vols / dégradations

0



Stupéfiants

0

## Evolution du nombre d'infractions



## Pour comparer

(en proportion du nombre d'habitants)



Sources : Bases statistiques communale, départementale et régionale de la délinquance enregistrée par la police et la gendarmerie nationales selon les dernières parutions officielles de 2025 portant sur l'année 2024 ([data.gouv](https://data.gouv.fr)).

Agressions physiques / sexuelles : Violences sexuelles, coups et blessures volontaires intrafamiliaux, coups et blessures volontaires, autres coups, blessures volontaires et vols violents sans arme.

Cambriolages : Cambriolages de logements.

Vols : Vols avec armes, vols d'accessoires sur véhicules, vols dans les véhicules, vols de véhicules, vols sans violence contre des personnes, destructions, dégradations volontaires et escroqueries.

Stupéfiants : Trafic de stupéfiants dont (AFD) et usage de stupéfiants.

# Services à la population



## Commerce

Hypermarché	X <a href="#">Orleix</a> 8km
Supermarché	X <a href="#">Bazet</a> 4km
Superette	X <a href="#">Andrest</a> 2km
Boulangerie	X <a href="#">Pujo</a> 2km
Boucherie	X <a href="#">Tostat</a> 2km
Restaurant	X <a href="#">Camalès</a> 3km
Garage	X <a href="#">Marsac</a> 1km
Station-service	X <a href="#">Bazet</a> 4km
Banque	X <a href="#">Vic-en-Bigorre</a> 6km
La poste	X <a href="#">Andrest</a> 2km
Coiffeur	X <a href="#">Andrest</a> 2km
Tabac	X <a href="#">Bazet</a> 5km
Bars / discothèque	X <a href="#">Bazet</a> 5km
Bibliothèque	X <a href="#">Tarbes</a> 10km
Cinéma	X <a href="#">Tarbes</a> 10km
Vétérinaire	X <a href="#">Tostat</a> 4km



## Santé

Pharmacie	X <a href="#">Andrest</a> 2km
Hôpital	X <a href="#">Vic-en-Bigorre</a> 6km
Laboratoire d'analyses médicales	X <a href="#">Vic-en-Bigorre</a> 6km
Etablissement pour handicapé	X <a href="#">Vic-en-Bigorre</a> 7km
EHPA	X <a href="#">Vic-en-Bigorre</a> 6km
Médecin	X <a href="#">Andrest</a> 2km
Dentiste	X <a href="#">Bazet</a> 5km
Chirurgien	X <a href="#">Tarbes</a> 12km
Dermatologue	X <a href="#">Tarbes</a> 11km
Anesthésiste	X <a href="#">Tarbes</a> 12km
Gastro-entérologue	X <a href="#">Tarbes</a> 12km
Gynécologue	X <a href="#">Tarbes</a> 12km
Cancérologue	X <a href="#">Tarbes</a> 12km
Neurologue	X <a href="#">Tarbes</a> 11km
Ophthalmologue	X <a href="#">Tarbes</a> 11km
ORL	X <a href="#">Tarbes</a> 11km
Cardiologue	X <a href="#">Vic-en-Bigorre</a> 6km
Pédiatre	X <a href="#">Tarbes</a> 11km
Pneumologue	X <a href="#">Tarbes</a> 12km
Psychologue	X <a href="#">Tarbes</a> 11km
Radiologue	X <a href="#">Vic-en-Bigorre</a> 6km
Rhumatologue	X <a href="#">Tarbes</a> 12km
Sage-femme	X <a href="#">Vic-en-Bigorre</a> 6km



## Éducation

Crèche	X <a href="#">Andrest</a> 3km
Ecole maternelle Public	X <a href="#">Sarniguet</a> 2km
Ecole maternelle Privé	X <a href="#">Plaisance-du-Touch</a> 102km
Ecole primaire Public	X <a href="#">Marsac</a> 1km
Ecole primaire Privé	X <a href="#">Vic-en-Bigorre</a> 6km
Collège Public	X <a href="#">Vic-en-Bigorre</a> 7km
Collège Privé	X <a href="#">Vic-en-Bigorre</a> 6km
Lycée Public	X <a href="#">Vic-en-Bigorre</a> 6km
Lycée Privé	X <a href="#">Tarbes</a> 10km

Sources : Base Sirene des entreprises et de leurs établissements selon les dernières parutions officielles de 2025 portant sur l'année 2024 ([data.gouv](#)). Liste, localisation et tarifs des professionnels de santé selon les dernières parutions officielles de 2025 portant sur l'année 2024 ([opendatasoft](#)) et FINISS Extraction du Fichier des établissements selon les dernières parutions officielles de 2025 portant sur l'année 2024 ([data.gouv](#)). Adresse et géolocalisation des établissements d'enseignement du premier et second degrés selon les dernières parutions officielles de 2025 portant sur l'année 2024 ([data.education.gouv](#))

## Villes autour de Villenave-près-Marsac

Ville	Habitants	Superficie	Pop densité	Pop active	Taux chômage	Revenu moyen	Prix immobilier
Marsac	235	1 km <sup>2</sup>	235 h/km <sup>2</sup>	43%	6%	22 980 €/an	925 €/m <sup>2</sup>
Tostat	550	6 km <sup>2</sup>	92 h/km <sup>2</sup>	42.7%	4.9%	20 570 €/an	1 333 €/m <sup>2</sup>
Sarniguet	260	2 km <sup>2</sup>	130 h/km <sup>2</sup>	55.8%	4.2%	23 540 €/an	987 €/m <sup>2</sup>
Andrest	1 340	6 km <sup>2</sup>	223 h/km <sup>2</sup>	44.6%	3.9%	22 990 €/an	1 543 €/m <sup>2</sup>
Pujo	671	5 km <sup>2</sup>	134 h/km <sup>2</sup>	42.9%	3.7%	21 420 €/an	1 068 €/m <sup>2</sup>
Bazillac	373	10 km <sup>2</sup>	37 h/km <sup>2</sup>	47.5%	4.3%	22 140 €/an	634 €/m <sup>2</sup>
Ugnouas	87	1 km <sup>2</sup>	87 h/km <sup>2</sup>	44.8%	4.6%	NC	NC
Bazet (2 avis)	1 858	2 km <sup>2</sup>	929 h/km <sup>2</sup>	41.3%	3.7%	21 580 €/an	1 686 €/m <sup>2</sup>
Aurensan	764	7 km <sup>2</sup>	109 h/km <sup>2</sup>	45%	3.4%	23 240 €/an	1 496 €/m <sup>2</sup>
Camalès	371	4 km <sup>2</sup>	93 h/km <sup>2</sup>	39.1%	4.9%	22 520 €/an	787 €/m <sup>2</sup>
Escondeaux (1 avis)	280	3 km <sup>2</sup>	93 h/km <sup>2</sup>	46.4%	3.6%	20 630 €/an	1 387 €/m <sup>2</sup>
Talazac	76	1 km <sup>2</sup>	76 h/km <sup>2</sup>	53.9%	2.6%	NC	NC
Siarrouy	453	6 km <sup>2</sup>	76 h/km <sup>2</sup>	48.6%	4.6%	22 030 €/an	1 240 €/m <sup>2</sup>
Gayan	264	2 km <sup>2</sup>	132 h/km <sup>2</sup>	52.7%	4.9%	22 550 €/an	459 €/m <sup>2</sup>
Chis	297	3 km <sup>2</sup>	99 h/km <sup>2</sup>	52.2%	3%	23 330 €/an	1 491 €/m <sup>2</sup>

bien-dans-ma-ville.fr



# Vous aimez votre ville ? Notez-la !

Et faites-nous part de vos remarques constructives



Avec

**BIEN** dans ma **VILLE** 