



Version web

Ville de Villenauxe-la-Petite

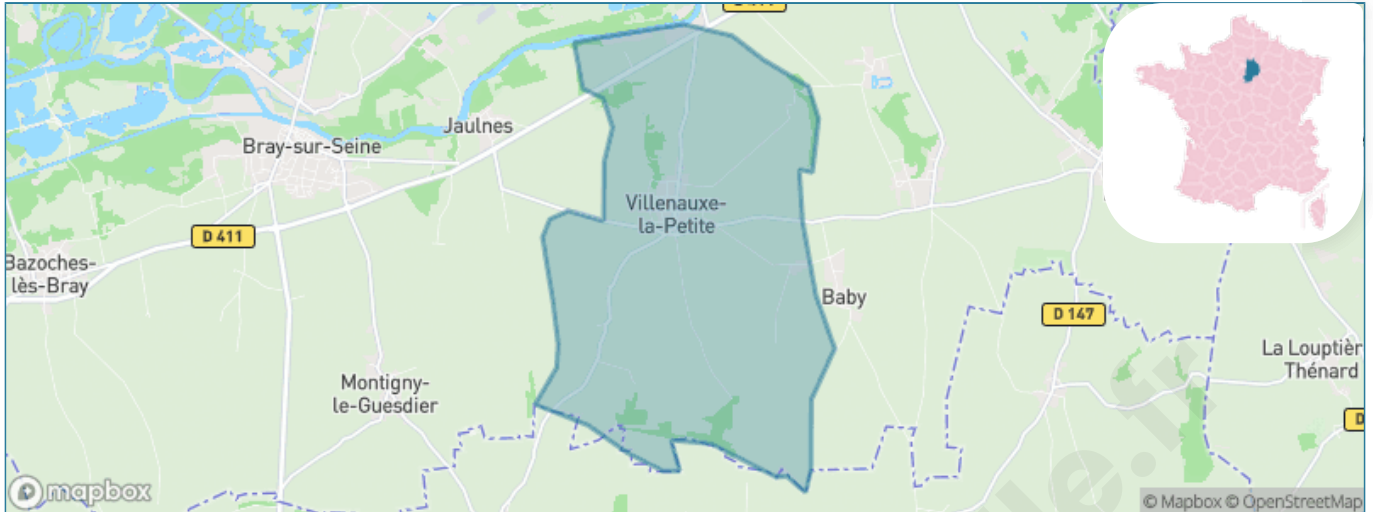
Présenté par

BIEN dans ma **VILLE** 

Sommaire

Situation géographique	3
Statistiques sur la population	4
Evolution du nombre d'habitants	4
Tranche d'âge	5
0-14 ans	5
15-29 ans	5
30-44 ans	5
45-59 ans	5
60-74 ans	5
75-89 ans	5
90 ans et +	5
Activité professionnelle	5
Agriculteurs	5
Artisans, Commerçants	5
Cadres et sup.	5
Professions intermédiaires	5
Employé	5
Ouvrier	5
Retraité	5
Autres	5
Niveau de diplôme	6
Sans diplôme ou CEP	6
Brevet, BEPC, DNB	6
CAP-BEP ou équivalent	6
BAC ou équivalent	6
BAC+2	6
BAC+3 ou +4	6
BAC+5 ou plus	6
Composition des ménages	6
Couple sans enfant	6
Couple avec enfant(s)	6
Famille monoparentale	6
Colocation / Autre	6
Personnes seules	6
Profil électoraux	7
Premier tour	7
Sécurité	8
Evolution du nombre d'infractions	8
Pour comparer	9
Services à la population	10
Commerce	10
Éducation	10
Villes autour de Villenauxe-la-Petite	11
Avis sur la ville de Villenauxe-la-Petite	12
Moyenne par critère	12
Villes autour de Villenauxe-la-Petite	12
Répartition des avis par note	12
Répartition des avis par note	12

Situation géographique



i Informations clés

- **Région** : Île-de-France
- **Département** : Seine-et-Marne
- **Code postal** : 77480
- **Superficie** : 20 km²



Statistiques sur la population



Nombre d'habitants

453



Age moyen

43 ans



Pop active

48.1%



Taux chômage

6.6%



Pop densité

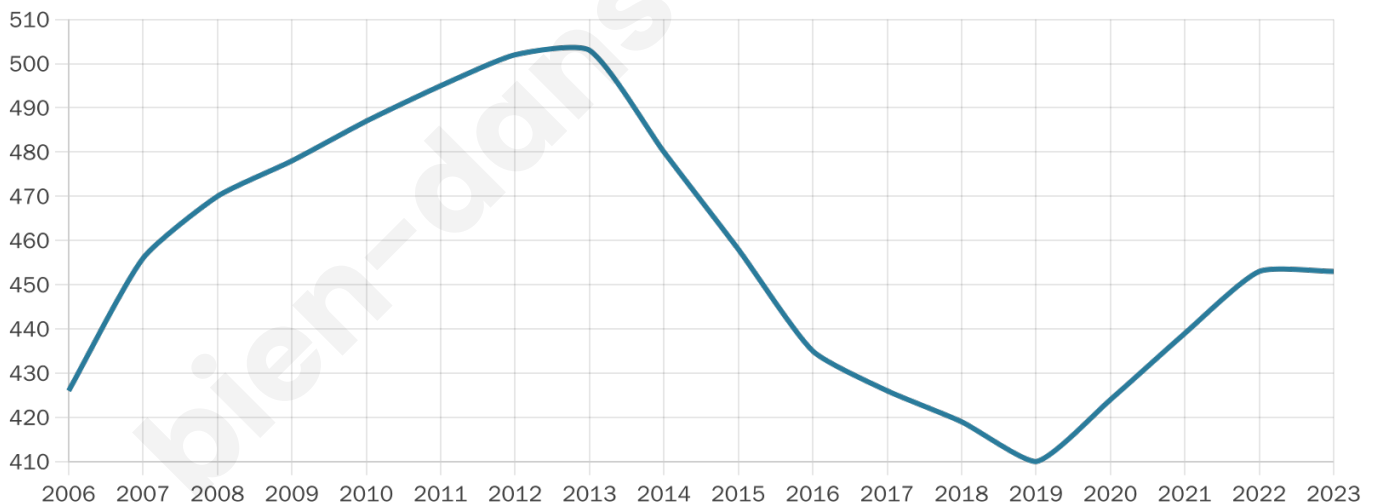
23 h/km²



Revenu moyen

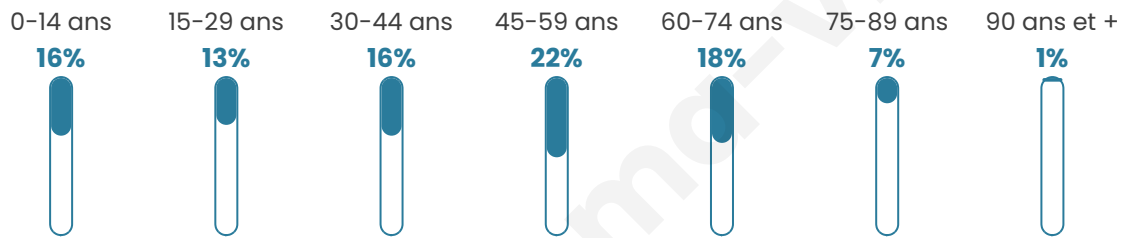
23 050 €/an

Evolution du nombre d'habitants

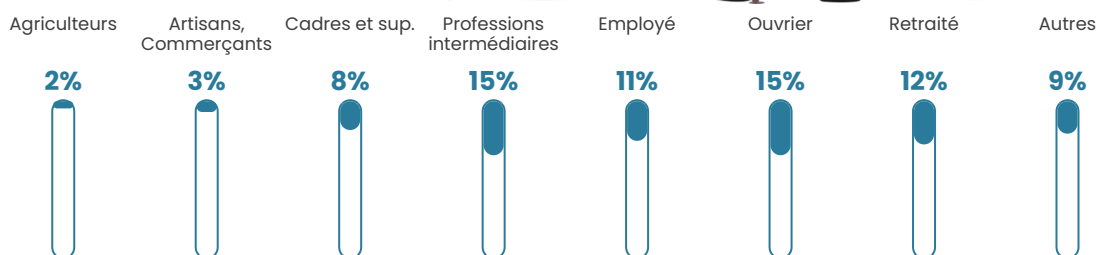


Sources : Institut national de la statistique et des études économiques (insee) selon Les dernières parutions officielles de 2024 portant sur les années 2020, 2021 et 2022.


Tranche d'âge




Activité professionnelle



Niveau de diplôme















Composition des ménages



Profils électoraux

Premier tour

	Marine LE PEN	41.92 %
	Jean-Luc MÉLENCHON	17.31 %
	Emmanuel MACRON	15.00 %
	Éric ZEMMOUR	7.31 %
	Valérie PÉCRESSE	5.77 %
	Nicolas DUPONT-AIGNAN	3.46 %
	Yannick JADOT	2.69 %
	Fabien ROUSSEL	2.31 %
	Jean LASSALLE	2.31 %
	Anne HIDALGO	0.77 %
	Philippe POUTOU	0.77 %
	Nathalie ARTHAUD	0.38 %



331 inscrits

Participation : 80.36%

Votes blancs : 1.13%

Votes nuls : 1.13%

Second tour

	Emmanuel MACRON	29,48 %
	Marine LE PEN	70,52 %

331 inscrits

Participation : 82.18%

Votes blancs : 6.25%

Votes nuls : 1.47%

Sécurité



Agressions physiques / sexuelles

0



Cambriolages

0



Vols / dégradations

0



Stupéfiants

0

Evolution du nombre d'infractions



Pour comparer

(en proportion du nombre d'habitants)



Sources : Bases statistiques communale, départementale et régionale de la délinquance enregistrée par la police et la gendarmerie nationales selon les dernières parutions officielles de 2025 portant sur l'année 2024 ([data.gouv](https://data.gouv.fr)).

Agressions physiques / sexuelles : Violences sexuelles, coups et blessures volontaires intrafamiliaux, coups et blessures volontaires, autres coups, blessures volontaires et vols violents sans arme.

Cambriolages : Cambriolages de logements.

Vols : Vols avec armes, vols d'accessoires sur véhicules, vols dans les véhicules, vols de véhicules, vols sans violence contre des personnes, destructions, dégradations volontaires et escroqueries.

Stupéfiants : Trafic de stupéfiants dont (AFD) et usage de stupéfiants.

Services à la population



Commerce

Hypermarché	X Provins 17km
Supermarché	X Bray-sur-Seine 4km
Superette	X Bray-sur-Seine 5km
Boulangerie	X Bray-sur-Seine 5km
Boucherie	X Bray-sur-Seine 5km
Restaurant	X Bray-sur-Seine 4km
Garage	X Bray-sur-Seine 4km
Station-service	X Locmaria-Plouzané 5km
Banque	X Bray-sur-Seine 5km
La poste	X Bray-sur-Seine 5km
Coiffeur	1
Tabac	X Vinneuf 13km
Bars / discothèque	X Bray-sur-Seine 5km
Bibliothèque	X Pont-sur-Yonne 15km
Cinéma	X Bray-sur-Seine 5km
Vétérinaire	X Mousseaux-lès-Bray 5km



Santé

Pharmacie	X Bray-sur-Seine 5km
Hôpital	X Provins 18km
Laboratoire d'analyses médicales	X Provins 18km
Etablissement pour handicapé	X Bray-sur-Seine 4km
EHPA	X Bray-sur-Seine 5km
Médecin	X Bray-sur-Seine 5km
Dentiste	X Gouaix 10km
Chirurgien	X Provins 16km
Dermatologue	X Sens 23km
Anesthésiste	X Provins 17km
Gastro-entérologue	X Provins 17km
Gynécologue	X Provins 18km
Cancérologue	X Corbeil-Essonnes 67km
Neurologue	X Sens 21km
Ophthalmologue	X Provins 17km
ORL	X Provins 18km
Cardiologue	X Provins 17km
Pédiatre	X Provins 18km
Pneumologue	X Fontainebleau 44km
Psychologue	X Champigny 15km
Radiologue	X Provins 17km
Rhumatologue	X Provins 18km
Sage-femme	X Bray-sur-Seine 5km



Éducation

Crèche	X Bray-sur-Seine 4km
Ecole maternelle Public	X Gouaix 9km
Ecole maternelle Privé	X Avon 42km
Ecole primaire Public	1
Ecole primaire Privé	X Chalmaison 12km
Collège Public	X Bray-sur-Seine 5km
Collège Privé	X Chalmaison 12km
Lycée Public	X Sourdun 16km
Lycée Privé	X Provins 18km

Sources : Base Sirene des entreprises et de leurs établissements selon les dernières parutions officielles de 2025 portant sur l'année 2024 ([data.gouv](#)). Liste, localisation et tarifs des professionnels de santé selon les dernières parutions officielles de 2025 portant sur l'année 2024 ([opendatasoft](#)) et FINISS Extraction du Fichier des établissements selon les dernières parutions officielles de 2025 portant sur l'année 2024 ([data.gouv](#)). Adresse et géolocalisation des établissements d'enseignement du premier et second degrés selon les dernières parutions officielles de 2025 portant sur l'année 2024 ([data.education.gouv](#))

Villes autour de Villenaux-la-Petite

Ville	Habitants	Superficie	Pop densité	Pop active	Taux chômage	Revenu moyen	Prix immobilier
Baby	113	4 km ²	28 h/km ²	43.4%	5.3%	22 730 €/an	1 483 €/m ²
Jaulnes	344	15 km ²	23 h/km ²	46.8%	2.3%	25 940 €/an	1 630 €/m ²
Grisy-sur-Seine	123	6 km ²	21 h/km ²	47.2%	10.6%	25 060 €/an	1 129 €/m ²
Villuis	272	9 km ²	30 h/km ²	38.6%	2.9%	25 120 €/an	1 226 €/m ²
Passy-sur-Seine	49	4 km ²	12 h/km ²	44.9%	6.1%	NC	1 321 €/m ²
Montigny-le-Guesdier	295	7 km ²	42 h/km ²	43.1%	5.1%	25 100 €/an	1 364 €/m ²
Compigny	178	7 km ²	25 h/km ²	59.6%	2.2%	23 740 €/an	393 €/m ²
Locmaria-Plouzané (2 avis)	5 130	23 km ²	223 h/km ²	46.5%	2.3%	27 390 €/an	1 796 €/m ²
Mouy-sur-Seine	353	8 km ²	44 h/km ²	43.6%	4.5%	22 920 €/an	1 829 €/m ²
Mousseaux-lès-Bray	682	8 km ²	85 h/km ²	45.2%	6.7%	23 290 €/an	1 182 €/m ²
Bray-sur-Seine (1 avis)	2 344	2 km ²	1 172 h/km ²	40.6%	7.7%	20 690 €/an	1 554 €/m ²
Plessis-Saint-Jean	217	11 km ²	20 h/km ²	41.5%	6%	24 470 €/an	885 €/m ²
Pailly	279	14 km ²	20 h/km ²	58.8%	6.1%	23 760 €/an	1 254 €/m ²
Fontaine-Fourches (1 avis)	576	11 km ²	52 h/km ²	50%	6.6%	21 280 €/an	1 288 €/m ²
Noyen-sur-Seine	369	12 km ²	31 h/km ²	52.8%	6.5%	24 270 €/an	1 425 €/m ²

Avis sur la ville de Villenauxe-la-Petite



Moyenne par critère



Villes autour de Villenauxe-la-Petite

Ville	Note globale	Sécurité	Éducation	Sport Loisir	Environnement	Vie pratique
Baby	-	-	-	-	-	-
Jaulnes	-	-	-	-	-	-
Grisy-sur-Seine	-	-	-	-	-	-
Villuis	-	-	-	-	-	-
Passy-sur-Seine	-	-	-	-	-	-
Montigny-le-Guesdier	-	-	-	-	-	-
Compigny	-	-	-	-	-	-
Locmaria-Plouzané (2 avis)	3.6	4.5	4.0	3.0	4.5	2.0
Mouy-sur-Seine	-	-	-	-	-	-
Mousseaux-lès-Bray	-	-	-	-	-	-
Bray-sur-Seine (1 avis)	3.6	3.0	5.0	3.0	3.0	4.0
Plessis-Saint-Jean	-	-	-	-	-	-
Pailly	-	-	-	-	-	-
Fontaine-Fourches (1 avis)	2.4	4.0	3.0	2.0	3.0	0.0
Noyen-sur-Seine	-	-	-	-	-	-



Vous aimez votre ville ? Notez-la !

Et faites-nous part de vos remarques constructives



Avec

BIEN dans
ma **VILLE** 