



Version web

# Ville de Villemoyenne

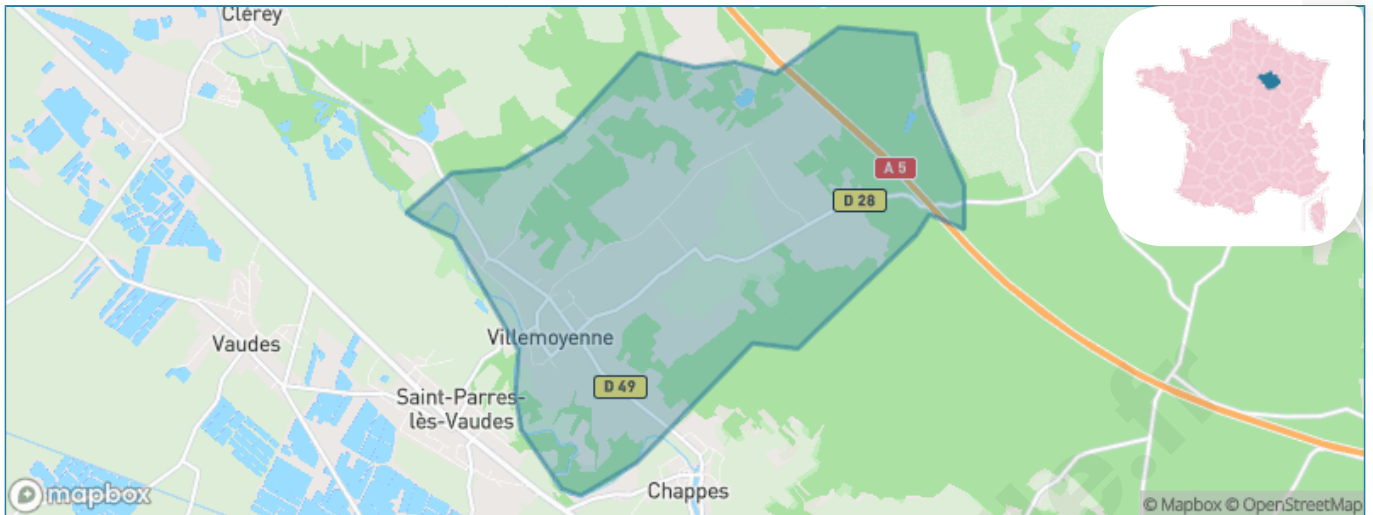
Présenté par

**BIEN** dans  
ma **VILLE** 

# Sommaire

Situation géographique .....	3
Statistiques sur la population .....	4
Evolution du nombre d'habitants .....	4
Tranche d'âge .....	5
0-14 ans .....	5
15-29 ans .....	5
30-44 ans .....	5
45-59 ans .....	5
60-74 ans .....	5
75-89 ans .....	5
90 ans et + .....	5
Activité professionnelle .....	5
Agriculteurs .....	5
Artisans, Commerçants .....	5
Cadres et sup. ....	5
Professions intermédiaires .....	5
Employé .....	5
Ouvrier .....	5
Retraité .....	5
Autres .....	5
Niveau de diplôme .....	6
Sans diplôme ou CEP .....	6
Brevet, BEPC, DNB .....	6
CAP-BEP ou équivalent .....	6
BAC ou équivalent .....	6
BAC+2 .....	6
BAC+3 ou +4 .....	6
BAC+5 ou plus .....	6
Composition des ménages .....	6
Couple sans enfant .....	6
Couple avec enfant(s) .....	6
Famille monoparentale .....	6
Colocation / Autre .....	6
Personnes seules .....	6
Profils électoraux .....	7
Premier tour .....	7
Sécurité .....	8
Evolution du nombre d'infractions .....	8
Pour comparer .....	9
Services à la population .....	10
Commerce .....	10
Éducation .....	10
Villes autour de Villemoyenne .....	12
Avis sur la ville de Villemoyenne .....	13
Moyenne par critère .....	13
Villes autour de Villemoyenne .....	13
Répartition des avis par note .....	13
Répartition des avis par note .....	13

# Situation géographique



## i Informations clés

- **Région** : Grand Est
- **Département** : Aube
- **Code postal** : 10260
- **Superficie** : 12 km<sup>2</sup>



# Statistiques sur la population



Nombre d'habitants

**730**



Age moyen

**40 ans**



Pop active

**48.9%**



Taux chômage

**5.5%**



Pop densité

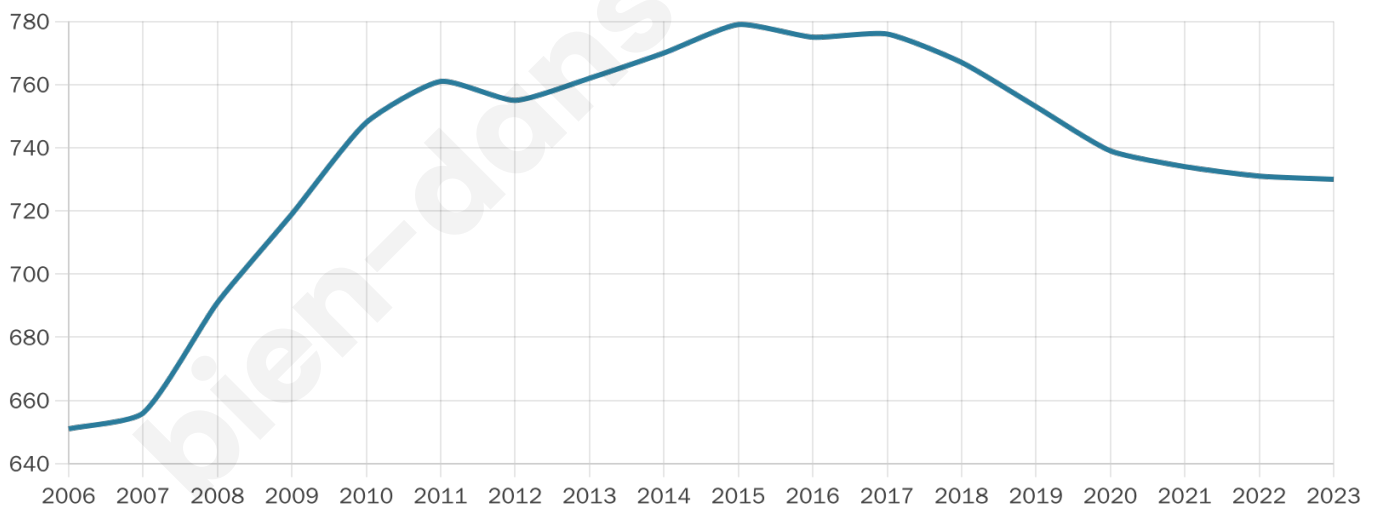
**61 h/km<sup>2</sup>**



Revenu moyen

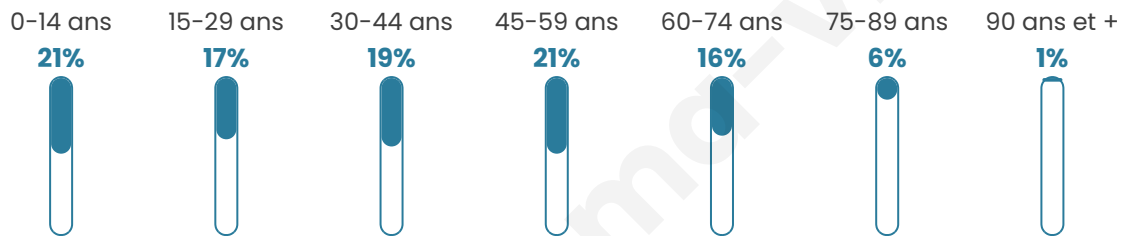
**23 220 €/an**

## Evolution du nombre d'habitants

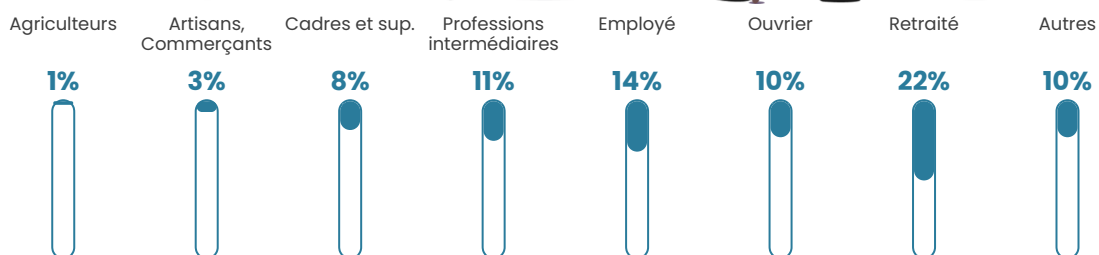


Sources : Institut national de la statistique et des études économiques (insee) selon Les dernières parutions officielles de 2024 portant sur les années 2020, 2021 et 2022.


## Tranche d'âge




## Activité professionnelle



## Niveau de diplôme



## Composition des ménages



# Profils électoraux

## Premier tour

	Marine LE PEN	45.37 %
	Emmanuel MACRON	22.33 %
	Jean-Luc MÉLENCHON	8.79 %
	Éric ZEMMOUR	8.55 %
	Valérie PÉCRESSÉ	4.75 %
	Jean LASSALLE	2.61 %
	Nicolas DUPONT-AIGNAN	2.61 %
	Yannick JADOT	2.38 %
	Philippe POUTOU	1.19 %
	Fabien ROUSSEL	0.71 %
	Anne HIDALGO	0.48 %
	Nathalie ARTHAUD	0.24 %



### 546 inscrits

Participation : 78.21%

Votes blancs : 0.47%

Votes nuls : 0.94%

## Second tour

	Emmanuel MACRON	38,82 %
	Marine LE PEN	61,18 %

### 546 inscrits

Participation : 81.87%

Votes blancs : 3.8%

Votes nuls : 1.12%

# Sécurité



Agressions physiques / sexuelles

0



Cambriolages

0



Vols / dégradations

0



Stupéfiants

0

## Evolution du nombre d'infractions



## Pour comparer

(en proportion du nombre d'habitants)



Sources : Bases statistiques communale, départementale et régionale de la délinquance enregistrée par la police et la gendarmerie nationales selon les dernières parutions officielles de 2025 portant sur l'année 2024 ([data.gouv](https://data.gouv.fr)).

Agressions physiques / sexuelles : Violences sexuelles, coups et blessures volontaires intrafamiliaux, coups et blessures volontaires, autres coups, blessures volontaires et vols violents sans arme.

Cambriolages : Cambriolages de logements.

Vols : Vols avec armes, vols d'accessoires sur véhicules, vols dans les véhicules, vols de véhicules, vols sans violence contre des personnes, destructions, dégradations volontaires et escroqueries.

Stupéfiants : Trafic de stupéfiants dont (AFD) et usage de stupéfiants.

# Services à la population



## Commerce

Hypermarché	X <a href="#">Saint-Parres-aux-Tertres</a> 15km
Supermarché	X <a href="#">Vaudes</a> 3km
Superette	1
Boulangerie	1
Boucherie	X <a href="#">Saint-Parres-lès-Vaudes</a> 2km
Restaurant	X <a href="#">Vaudes</a> 3km
Garage	X <a href="#">Saint-Parres-lès-Vaudes</a> 2km
Station-service	X <a href="#">Fresnoy-le-Château</a> 2km
Banque	X <a href="#">Saint-Parres-lès-Vaudes</a> 2km
La poste	X <a href="#">Clérey</a> 4km
Coiffeur	1
Tabac	X <a href="#">Fouchères</a> 4km
Bars / discothèque	X <a href="#">Saint-Parres-lès-Vaudes</a> 2km
Bibliothèque	X <a href="#">Saint-Thibault</a> 8km
Cinéma	X <a href="#">Saint-Julien-les-Villas</a> 14km
Vétérinaire	X <a href="#">Saint-Parres-lès-Vaudes</a> 2km



## Santé

Pharmacie	X <a href="#">Saint-Parres-lès-Vaudes</a> 2km
Hôpital	X <a href="#">Troyes</a> 16km
Laboratoire d'analyses médicales	X <a href="#">Bar-sur-Seine</a> 13km
Etablissement pour handicapé	X <a href="#">Montceaux-lès-Vaudes</a> 6km
EHPA	X <a href="#">Saint-Parres-lès-Vaudes</a> 2km
Médecin	X <a href="#">Saint-Parres-lès-Vaudes</a> 2km
Dentiste	X <a href="#">Lusigny-sur-Barse</a> 8km
Chirurgien	X <a href="#">Saint-Julien-les-Villas</a> 15km
Dermatologue	X <a href="#">Troyes</a> 17km
Anesthésiste	X <a href="#">Saint-André-les-Vergers</a> 17km
Gastro-entérologue	X <a href="#">Saint-Julien-les-Villas</a> 14km
Gynécologue	X <a href="#">Rosières-près-Troyes</a> 15km
Cancérologue	X <a href="#">Auxerre</a> 64km
Neurologue	X <a href="#">Troyes</a> 16km
Ophtalmologue	X <a href="#">Troyes</a> 17km
ORL	X <a href="#">Troyes</a> 16km
Cardiologue	X <a href="#">Bar-sur-Seine</a> 13km
Pédiatre	X <a href="#">Saint-Julien-les-Villas</a> 14km
Pneumologue	X <a href="#">Tonnerre</a> 41km
Psychologue	X <a href="#">Troyes</a> 16km
Radiologue	X <a href="#">Troyes</a> 17km
Rhumatologue	X <a href="#">Saint-Julien-les-Villas</a> 14km
Sage-femme	X <a href="#">Verrières</a> 8km



## Éducation

Crèche	X <a href="#">Saint-Parres-lès-Vaudes</a> 2km
Ecole maternelle Public	X <a href="#">Rumilly-lès-Vaudes</a> 5km
Ecole maternelle Privé	X <a href="#">Domrémy-la-Pucelle</a> 11km
Ecole primaire Public	1
Ecole primaire Privé	X <a href="#">Bar-sur-Seine</a> 13km
Collège Public	X <a href="#">Lusigny-sur-Barse</a> 9km
Collège Privé	X <a href="#">Bar-sur-Seine</a> 13km
Lycée Public	X <a href="#">Bar-sur-Seine</a> 14km
Lycée Privé	X <a href="#">Troyes</a> 15km

Sources : Base Sirene des entreprises et de leurs établissements selon les dernières parutions officielles de 2025 portant sur l'année 2024 ([data.gouv](#)). Liste, localisation et tarifs des professionnels de santé selon les dernières parutions officielles de 2025 portant sur l'année

2024 ([opendatasoft](#)) et FINISS Extraction du Fichier des établissements selon les dernières parutions officielles de 2025 portant sur l'année 2024 ([data.gouv](#)). Adresse et géolocalisation des établissements d'enseignement du premier et second degrés selon les dernières parutions officielles de 2025 portant sur l'année 2024 ([data.education.gouv](#))

bien-dans-ma-ville.fr

## Villes autour de Villemoyenne

Ville	Habitants	Superficie	Pop densité	Pop active	Taux chômage	Revenu moyen	Prix immobilier
Fresnoy-le-Château	269	11 km <sup>2</sup>	24 h/km <sup>2</sup>	53.2%	2.6%	24 620 €/an	1 237 €/m <sup>2</sup>
Saint-Parres-lès-Vaudes	1 084	3 km <sup>2</sup>	361 h/km <sup>2</sup>	39.9%	3.7%	23 100 €/an	1 433 €/m <sup>2</sup>
Chappes	360	9 km <sup>2</sup>	40 h/km <sup>2</sup>	44.4%	2.2%	24 240 €/an	1 583 €/m <sup>2</sup>
Clérey (1 avis)	1 155	18 km <sup>2</sup>	64 h/km <sup>2</sup>	46.8%	4.2%	22 690 €/an	1 653 €/m <sup>2</sup>
Vaudes	701	7 km <sup>2</sup>	100 h/km <sup>2</sup>	45.5%	3.4%	21 520 €/an	1 071 €/m <sup>2</sup>
Rumilly-lès-Vaudes	564	42 km <sup>2</sup>	13 h/km <sup>2</sup>	46.6%	5%	23 680 €/an	1 431 €/m <sup>2</sup>
Fouchères	503	8 km <sup>2</sup>	63 h/km <sup>2</sup>	51.3%	2.8%	23 610 €/an	1 508 €/m <sup>2</sup>
Montceaux-lès-Vaudes	247	10 km <sup>2</sup>	25 h/km <sup>2</sup>	48.6%	2.4%	24 520 €/an	1 047 €/m <sup>2</sup>
Courtenot	211	8 km <sup>2</sup>	26 h/km <sup>2</sup>	48.3%	6.2%	24 180 €/an	NC
Montreuil-sur-Barse	293	13 km <sup>2</sup>	23 h/km <sup>2</sup>	53.6%	4.4%	26 620 €/an	2 001 €/m <sup>2</sup>
Montiéramey	398	6 km <sup>2</sup>	66 h/km <sup>2</sup>	49.5%	2.8%	22 860 €/an	1 516 €/m <sup>2</sup>
Cormost	283	11 km <sup>2</sup>	26 h/km <sup>2</sup>	52.7%	4.6%	25 550 €/an	1 564 €/m <sup>2</sup>
Saint-Thibault	551	11 km <sup>2</sup>	50 h/km <sup>2</sup>	39.7%	2.2%	23 990 €/an	1 843 €/m <sup>2</sup>
Chauffour-lès-Bailly	129	19 km <sup>2</sup>	7 h/km <sup>2</sup>	50.4%	1.6%	22 000 €/an	2 301 €/m <sup>2</sup>
Montaulin	825	12 km <sup>2</sup>	69 h/km <sup>2</sup>	49.8%	5%	25 620 €/an	1 515 €/m <sup>2</sup>

# Avis sur la ville de Villemoyenne



## Moyenne par critère



## Villes autour de Villemoyenne

Ville	Note globale	Sécurité	Éducation	Sport Loisir	Environnement	Vie pratique
Fresnoy-le-Château	-	-	-	-	-	-
Saint-Parres-lès-Vaudes	-	-	-	-	-	-
Chappes	-	-	-	-	-	-
Clérey (1 avis)	3.8	<b>4.0</b>	<b>4.0</b>	3.0	<b>4.0</b>	<b>4.0</b>
Vaudes	-	-	-	-	-	-
Rumilly-lès-Vaudes	-	-	-	-	-	-
Fouchères	-	-	-	-	-	-
Montceaux-lès-Vaudes	-	-	-	-	-	-
Courtenot	-	-	-	-	-	-
Montreuil-sur-Barse	-	-	-	-	-	-
Montiéramey	-	-	-	-	-	-
Cormost	-	-	-	-	-	-
Saint-Thibault	-	-	-	-	-	-
Chauffour-lès-Bailly	-	-	-	-	-	-
Montaulin	-	-	-	-	-	-



# **Vous aimez votre ville ? Notez-la !**

Et faites-nous part de vos remarques constructives



Avec

**BIEN** dans ma **VILLE** 