



Version web

# Ville de Villemoutiers

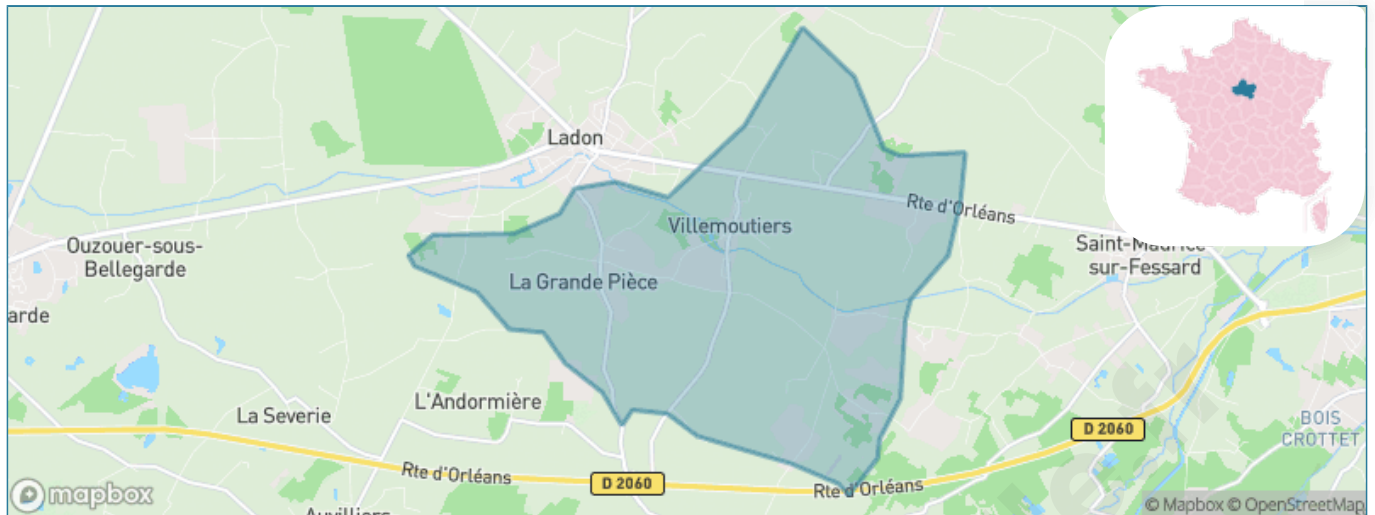
Présenté par

**BIEN** dans  
ma **VILLE** 

# Sommaire

Situation géographique .....	3
Statistiques sur la population .....	4
Evolution du nombre d'habitants .....	4
Tranche d'âge .....	5
0-14 ans .....	5
15-29 ans .....	5
30-44 ans .....	5
45-59 ans .....	5
60-74 ans .....	5
75-89 ans .....	5
90 ans et + .....	5
Activité professionnelle .....	5
Agriculteurs .....	5
Artisans, Commerçants .....	5
Cadres et sup. ....	5
Professions intermédiaires .....	5
Employé .....	5
Ouvrier .....	5
Retraité .....	5
Autres .....	5
Niveau de diplôme .....	6
Sans diplôme ou CEP .....	6
Brevet, BEPC, DNB .....	6
CAP-BEP ou équivalent .....	6
BAC ou équivalent .....	6
BAC+2 .....	6
BAC+3 ou +4 .....	6
BAC+5 ou plus .....	6
Composition des ménages .....	6
Couple sans enfant .....	6
Couple avec enfant(s) .....	6
Famille monoparentale .....	6
Colocation / Autre .....	6
Personnes seules .....	6
Profils électoraux .....	7
Premier tour .....	7
Sécurité .....	8
Evolution du nombre d'infractions .....	8
Pour comparer .....	9
Services à la population .....	10
Commerce .....	10
Éducation .....	10
Villes autour de Villemoutiers .....	11

# Situation géographique



## i Informations clés

- **Région** : Centre-Val de Loire
- **Département** : Loiret
- **Code postal** : 45270
- **Superficie** : 16 km<sup>2</sup>



# Statistiques sur la population



Nombre d'habitants

**471**



Age moyen

**45 ans**



Pop active

**46.1%**



Taux chômage

**10.7%**



Pop densité

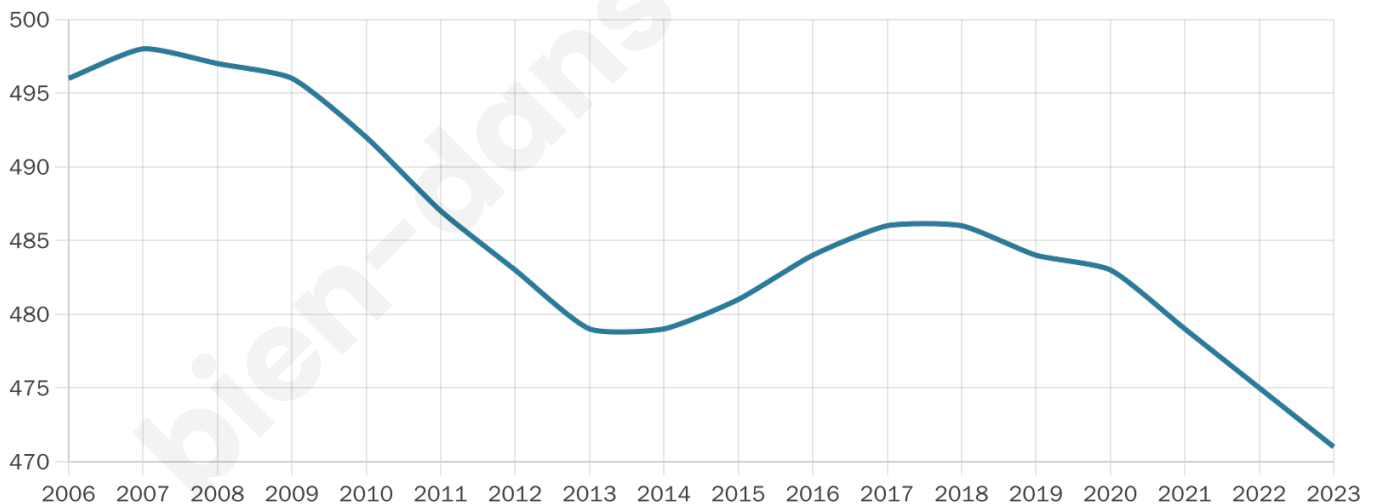
**29 h/km<sup>2</sup>**



Revenu moyen

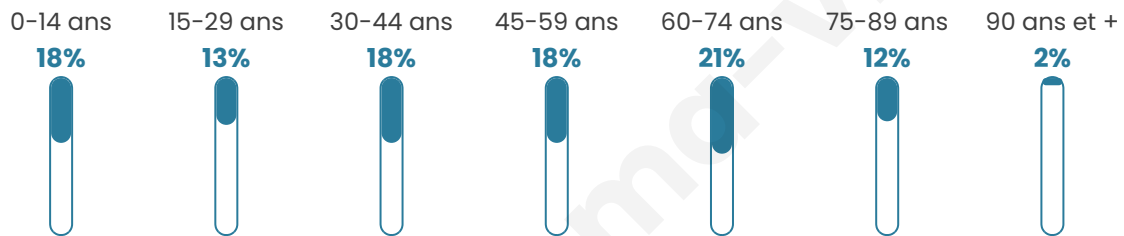
**22 300 €/an**

## Evolution du nombre d'habitants

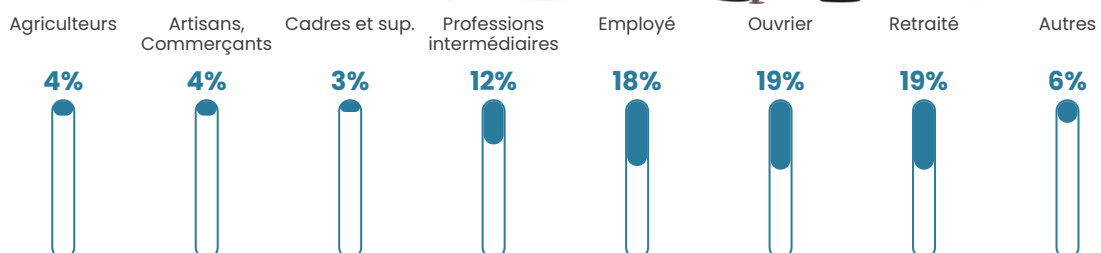


Sources : Institut national de la statistique et des études économiques (insee) selon Les dernières parutions officielles de 2024 portant sur les années 2020, 2021 et 2022.


## Tranche d'âge




## Activité professionnelle



## Niveau de diplôme




## Composition des ménages



# Profils électoraux

## Premier tour

	Marine LE PEN	42.26 %
	Emmanuel MACRON	20.75 %
	Jean-Luc MÉLENCHON	10.57 %
	Valérie PÉCRESSE	8.30 %
	Éric ZEMMOUR	6.42 %
	Fabien ROUSSEL	3.40 %
	Jean LASSALLE	3.02 %
	Nicolas DUPONT-AIGNAN	1.89 %
	Anne HIDALGO	1.51 %
	Yannick JADOT	1.13 %
	Philippe POUTOU	0.75 %
	Nathalie ARTHAUD	0.00 %



### 353 inscrits

Participation : 76.49%

Votes blancs : 0.74%

Votes nuls : 1.11%

## Second tour

	Emmanuel MACRON	41,57 %
	Marine LE PEN	58,43 %

### 353 inscrits

Participation : 78.19%

Votes blancs : 5.43%

Votes nuls : 2.17%

# Sécurité



Agressions physiques / sexuelles

0



Cambriolages

0



Vols / dégradations

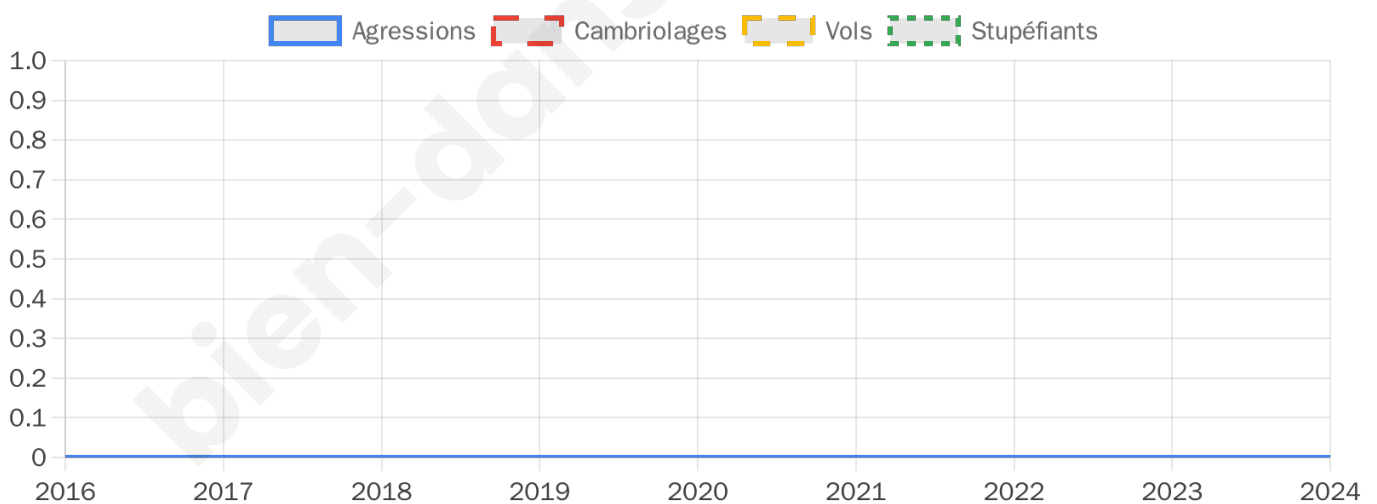
0



Stupéfiants

0

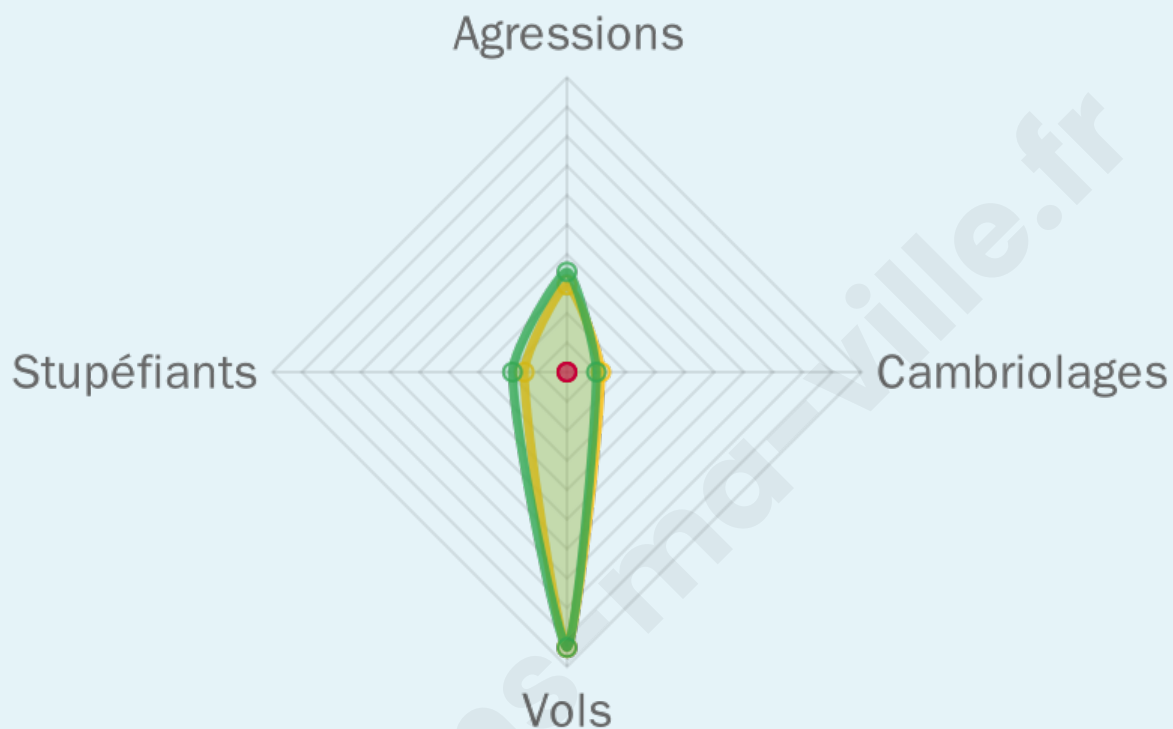
## Evolution du nombre d'infractions



## Pour comparer

(en proportion du nombre d'habitants)

■ Ville ■ Département ■ Région



Sources : Bases statistiques communale, départementale et régionale de la délinquance enregistrée par la police et la gendarmerie nationales selon les dernières parutions officielles de 2025 portant sur l'année 2024 ([data.gouv](https://data.gouv.fr)).

Agressions physiques / sexuelles : Violences sexuelles, coups et blessures volontaires intrafamiliaux, coups et blessures volontaires, autres coups, blessures volontaires et vols violents sans arme.

Cambriolages : Cambriolages de logements.

Vols : Vols avec armes, vols d'accessoires sur véhicules, vols dans les véhicules, vols de véhicules, vols sans violence contre des personnes, destructions, dégradations volontaires et escroqueries.

Stupéfiants : Trafic de stupéfiants dont (AFD) et usage de stupéfiants.

# Services à la population



## Commerce

Hypermarché	X <a href="#">Amilly</a> 14km
Supermarché	X <a href="#">Corbeilles</a> 9km
Superette	X <a href="#">Ladon</a> 1km
Boulangerie	X <a href="#">Ladon</a> 1km
Boucherie	X <a href="#">Ladon</a> 1km
Restaurant	X <a href="#">Ladon</a> 1km
Garage	<b>2</b>
Station-service	X <a href="#">Ladon</a> 1km
Banque	X <a href="#">Corbeilles</a> 8km
La poste	X <a href="#">Chevillon-sur-Huillard</a> 8km
Coiffeur	X <a href="#">Ladon</a> 1km
Tabac	X <a href="#">Ladon</a> 1km
Bars / discothèque	X <a href="#">Ladon</a> 1km
Bibliothèque	X <a href="#">Vieilles-Maisons-sur-Joudry</a> 13km
Cinéma	X <a href="#">Montargis</a> 13km
Vétérinaire	X <a href="#">Ladon</a> 1km



## Santé

Pharmacie	X <a href="#">Ladon</a> 1km
Hôpital	X <a href="#">Amilly</a> 16km
Laboratoire d'analyses médicales	X <a href="#">Bellegarde</a> 8km
Etablissement pour handicapé	X <a href="#">Villemandeur</a> 12km
EHPA	X <a href="#">Lorcy</a> 6km
Médecin	X <a href="#">Bellegarde</a> 8km
Dentiste	X <a href="#">Pannes</a> 9km
Chirurgien	X <a href="#">Montargis</a> 14km
Dermatologue	X <a href="#">Nemours</a> 32km
Anesthésiste	X <a href="#">Montargis</a> 14km
Gastro-entérologue	X <a href="#">Montargis</a> 14km
Gynécologue	X <a href="#">Montargis</a> 14km
Cancérologue	X <a href="#">Saran</a> 50km
Neurologue	X <a href="#">Fontainebleau</a> 47km
Ophthalmologue	X <a href="#">Montargis</a> 13km
ORL	X <a href="#">Lorris</a> 13km
Cardiologue	X <a href="#">Montargis</a> 14km
Pédiatre	X <a href="#">Amilly</a> 16km
Pneumologue	X <a href="#">Montargis</a> 14km
Psychologue	X <a href="#">Montargis</a> 14km
Radiologue	X <a href="#">Montargis</a> 14km
Rhumatologue	X <a href="#">Gien</a> 35km
Sage-femme	X <a href="#">Villemandeur</a> 12km



## Éducation

Crèche	X <a href="#">Saint-Maurice-sur-Fessard</a> 5km
Ecole maternelle Public	X <a href="#">Ladon</a> 1km
Ecole maternelle Privé	X <a href="#">Avon</a> 48km
Ecole primaire Public	X <a href="#">Ladon</a> 1km
Ecole primaire Privé	X <a href="#">Montargis</a> 13km
Collège Public	X <a href="#">Bellegarde</a> 7km
Collège Privé	X <a href="#">Montargis</a> 13km
Lycée Public	X <a href="#">Beaune-la-Rolande</a> 12km
Lycée Privé	X <a href="#">Montargis</a> 13km

Sources : Base Sirene des entreprises et de leurs établissements selon les dernières parutions officielles de 2025 portant sur l'année 2024 ([data.gouv](#)). Liste, localisation et tarifs des professionnels de santé selon les dernières parutions officielles de 2025 portant sur l'année 2024 ([opendatasoft](#)) et FINISS Extraction du Fichier des établissements selon les dernières parutions officielles de 2025 portant sur l'année 2024 ([data.gouv](#)). Adresse et géolocalisation des établissements d'enseignement du premier et second degrés selon les dernières parutions officielles de 2025 portant sur l'année 2024 ([data.education.gouv](#))

## Villes autour de Villemoutiers

Ville	Habitants	Superficie	Pop densité	Pop active	Taux chômage	Revenu moyen	Prix immobilier
Ladon (1 avis)	1 392	13 km <sup>2</sup>	107 h/km <sup>2</sup>	44.3%	6%	21 430 €/an	1 242 €/m <sup>2</sup>
Moulon	178	9 km <sup>2</sup>	20 h/km <sup>2</sup>	55.1%	4.5%	25 690 €/an	1 028 €/m <sup>2</sup>
Chapelon	249	6 km <sup>2</sup>	42 h/km <sup>2</sup>	47.4%	4.8%	24 940 €/an	1 032 €/m <sup>2</sup>
Saint-Maurice-sur-Fessard	1 161	15 km <sup>2</sup>	77 h/km <sup>2</sup>	49.2%	5.9%	23 710 €/an	1 640 €/m <sup>2</sup>
Auvilliers-en-Gâtinais	342	20 km <sup>2</sup>	17 h/km <sup>2</sup>	43.6%	5.3%	23 470 €/an	1 115 €/m <sup>2</sup>
Presnoy	257	7 km <sup>2</sup>	37 h/km <sup>2</sup>	48.2%	1.9%	23 680 €/an	1 470 €/m <sup>2</sup>
Chailly-en-Gâtinais	694	18 km <sup>2</sup>	39 h/km <sup>2</sup>	48.6%	3.6%	22 630 €/an	1 535 €/m <sup>2</sup>
Lorcy	591	16 km <sup>2</sup>	37 h/km <sup>2</sup>	44.2%	3.4%	22 170 €/an	1 411 €/m <sup>2</sup>
Mézières-en-Gâtinais	261	9 km <sup>2</sup>	29 h/km <sup>2</sup>	48.3%	5%	24 110 €/an	572 €/m <sup>2</sup>
Ouzouer-sous-Bellegarde	311	11 km <sup>2</sup>	28 h/km <sup>2</sup>	47.6%	2.9%	24 040 €/an	931 €/m <sup>2</sup>
Mignerette	350	6 km <sup>2</sup>	58 h/km <sup>2</sup>	53.4%	4.6%	22 830 €/an	1 614 €/m <sup>2</sup>
Juranville (1 avis)	450	15 km <sup>2</sup>	30 h/km <sup>2</sup>	44.9%	7.3%	21 270 €/an	1 009 €/m <sup>2</sup>
Villevoques	191	5 km <sup>2</sup>	38 h/km <sup>2</sup>	39.3%	2.1%	24 520 €/an	1 031 €/m <sup>2</sup>
Chevillon-sur-Huillard (2 avis)	1 506	19 km <sup>2</sup>	79 h/km <sup>2</sup>	48.6%	4.2%	25 550 €/an	1 830 €/m <sup>2</sup>
Corbeilles (5 avis)	1 548	32 km <sup>2</sup>	48 h/km <sup>2</sup>	44.4%	8.3%	20 300 €/an	1 325 €/m <sup>2</sup>

bien-dans-ma-ville.fr



# **Vous aimez votre ville ? Notez-la !**

Et faites-nous part de vos remarques constructives



Avec

**BIEN** dans ma **VILLE** 