



Version web

# Ville de Villemorin

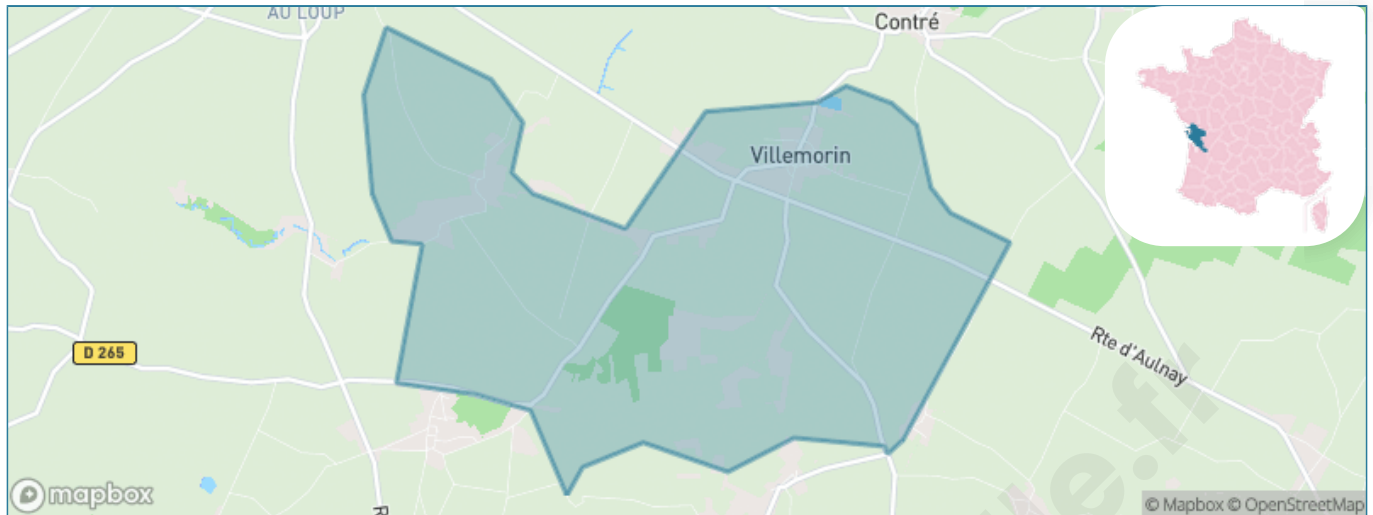
Présenté par

**BIEN** dans  
ma **VILLE** 

# Sommaire

Situation géographique .....	3
Statistiques sur la population .....	4
Evolution du nombre d'habitants .....	4
Tranche d'âge .....	5
0-14 ans .....	5
15-29 ans .....	5
30-44 ans .....	5
45-59 ans .....	5
60-74 ans .....	5
75-89 ans .....	5
90 ans et + .....	5
Activité professionnelle .....	5
Agriculteurs .....	5
Artisans, Commerçants .....	5
Cadres et sup. ....	5
Professions intermédiaires .....	5
Employé .....	5
Ouvrier .....	5
Retraité .....	5
Autres .....	5
Niveau de diplôme .....	6
Sans diplôme ou CEP .....	6
Brevet, BEPC, DNB .....	6
CAP-BEP ou équivalent .....	6
BAC ou équivalent .....	6
BAC+2 .....	6
BAC+3 ou +4 .....	6
BAC+5 ou plus .....	6
Composition des ménages .....	6
Couple sans enfant .....	6
Couple avec enfant(s) .....	6
Famille monoparentale .....	6
Colocation / Autre .....	6
Personnes seules .....	6
Profils électoraux .....	7
Premier tour .....	7
Sécurité .....	8
Evolution du nombre d'infractions .....	8
Pour comparer .....	9
Services à la population .....	10
Commerce .....	10
Éducation .....	10
Villes autour de Villemorin .....	11

# Situation géographique



## i Informations clés

- **Région** : Nouvelle-Aquitaine
- **Département** : Charente-Maritime
- **Code postal** : 17470
- **Superficie** : 10 km<sup>2</sup>



# Statistiques sur la population



Nombre d'habitants

**130**



Age moyen

**47 ans**



Pop active

**40%**



Taux chômage

**10%**



Pop densité

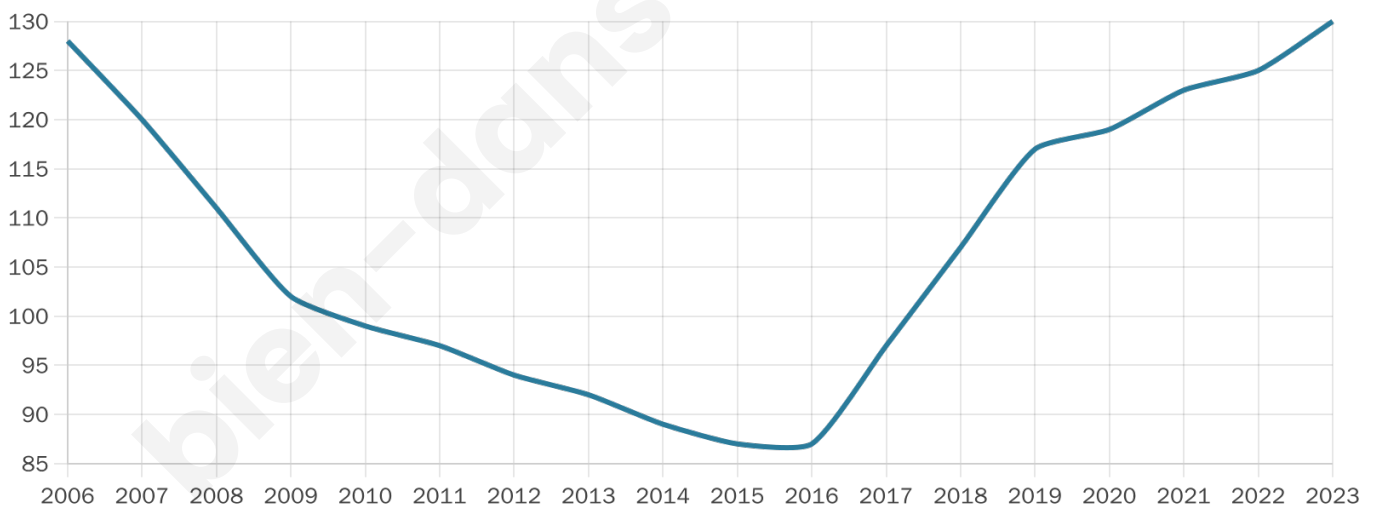
**13 h/km<sup>2</sup>**



Revenu moyen

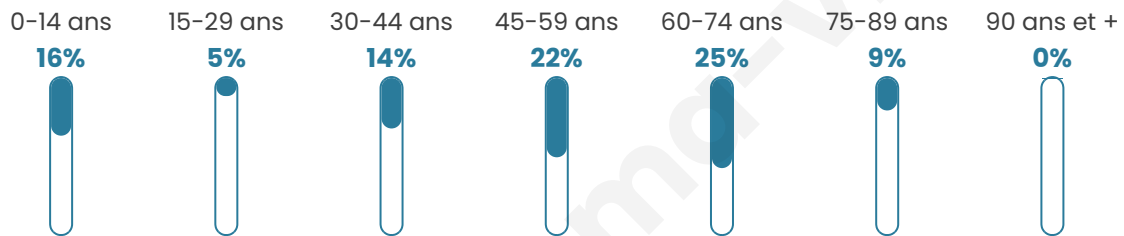
**20 120 €/an**

## Evolution du nombre d'habitants

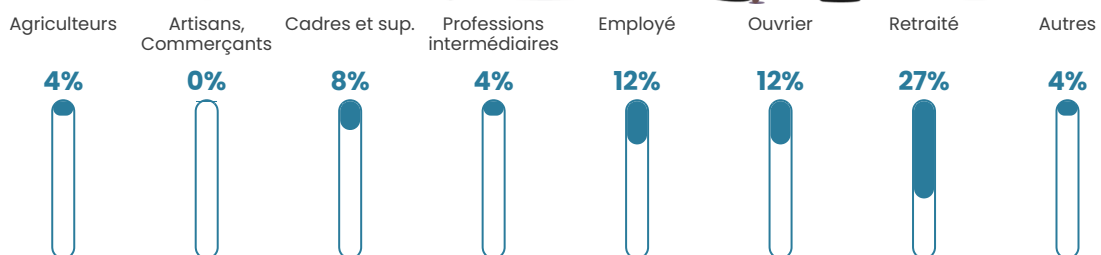


Sources : Institut national de la statistique et des études économiques (insee) selon Les dernières parutions officielles de 2024 portant sur les années 2020, 2021 et 2022.

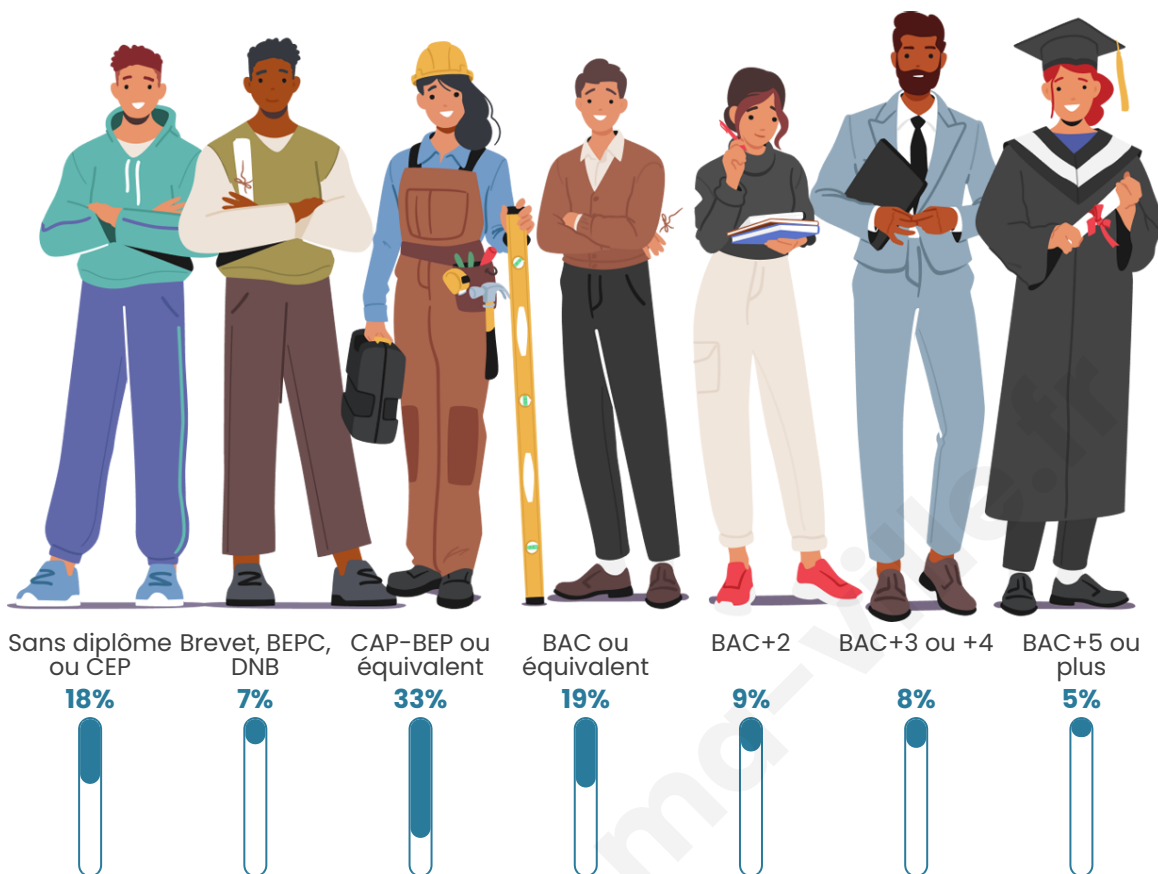
## Tranche d'âge



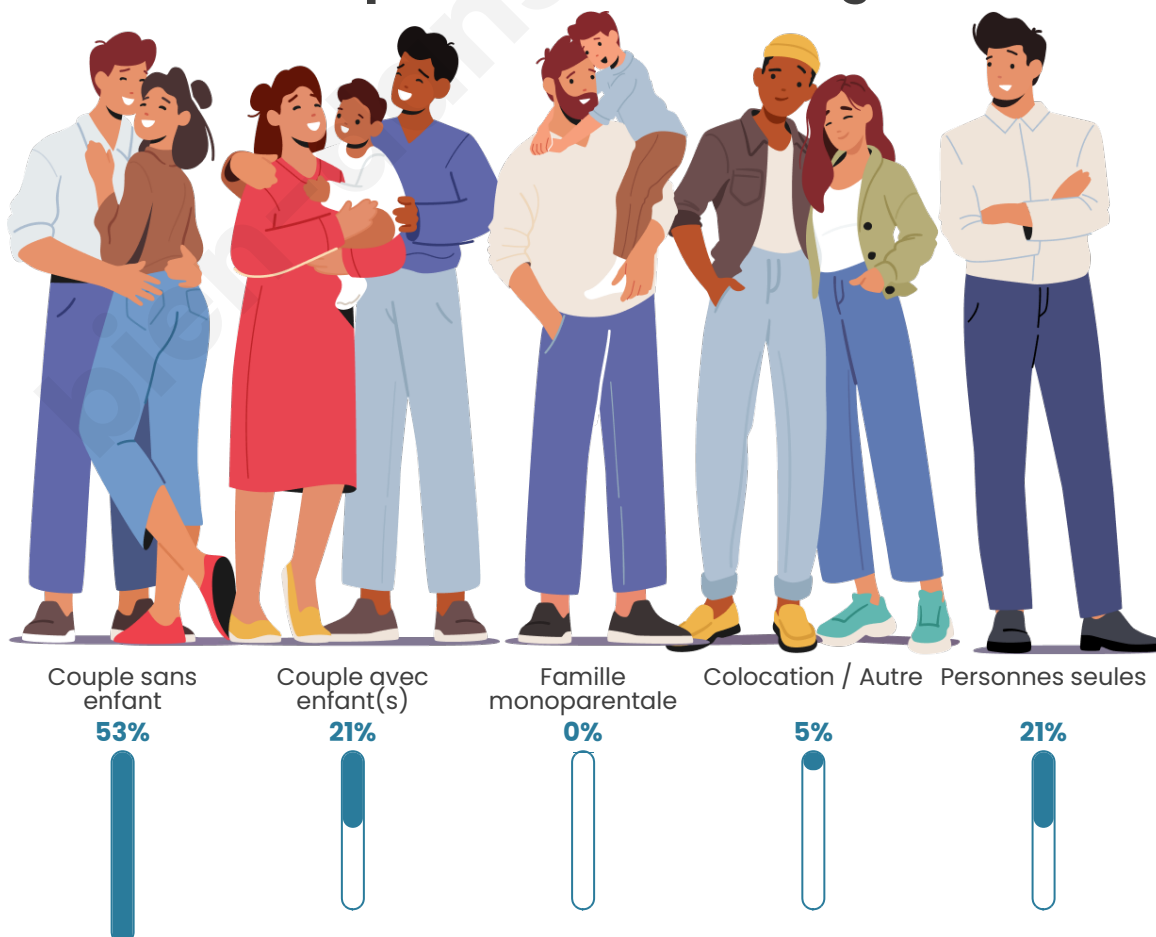
## Activité professionnelle



## Niveau de diplôme















## Composition des ménages



# Profils électoraux

## Premier tour

	Emmanuel MACRON	33.77 %
	Marine LE PEN	27.27 %
	Jean-Luc MÉLENCHON	10.39 %
	Yannick JADOT	6.49 %
	Valérie PÉCRESSÉ	6.49 %
	Fabien ROUSSEL	3.90 %
	Éric ZEMMOUR	3.90 %
	Anne HIDALGO	3.90 %
	Nicolas DUPONT- AIGNAN	2.60 %
	Nathalie ARTHAUD	1.30 %
	Jean LASSALLE	0.00 %
	Philippe POUTOU	0.00 %



### 92 inscrits

Participation : 84.78%

Votes blancs : 0.00%

Votes nuls : 1.28%

## Second tour

	Emmanuel MACRON	57,58 %
	Marine LE PEN	42,42 %

### 92 inscrits

Participation : 80.43%

Votes blancs : 2.7%

Votes nuls : 8.11%

# Sécurité



Agressions physiques / sexuelles

0



Cambriolages

0



Vols / dégradations

0



Stupéfiants

0

## Evolution du nombre d'infractions



## Pour comparer

(en proportion du nombre d'habitants)



Sources : Bases statistiques communale, départementale et régionale de la délinquance enregistrée par la police et la gendarmerie nationales selon les dernières parutions officielles de 2025 portant sur l'année 2024 ([data.gouv](https://data.gouv.fr)).

Agressions physiques / sexuelles : Violences sexuelles, coups et blessures volontaires intrafamiliaux, coups et blessures volontaires, autres coups, blessures volontaires et vols violents sans arme.

Cambriolages : Cambriolages de logements.

Vols : Vols avec armes, vols d'accessoires sur véhicules, vols dans les véhicules, vols de véhicules, vols sans violence contre des personnes, destructions, dégradations volontaires et escroqueries.

Stupéfiants : Trafic de stupéfiants dont (AFD) et usage de stupéfiants.

# Services à la population



## Commerce

Hypermarché	X <u>Saint-Jean-d'Angély</u> 18km
Supermarché	X <u>Aulnay</u> 5km
Superette	X <u>Néré</u> 5km
Boulangerie	X <u>Néré</u> 4km
Boucherie	X <u>Matha</u> 15km
Restaurant	X <u>Aulnay</u> 5km
Garage	X <u>Néré</u> 3km
Station-service	X <u>Aulnay</u> 5km
Banque	X <u>Aulnay</u> 5km
La poste	X <u>Chizé</u> 14km
Coiffeur	X <u>Les Éduts</u> 5km
Tabac	X <u>Néré</u> 5km
Bars / discothèque	X <u>Aulnay</u> 5km
Bibliothèque	X <u>Matha</u> 15km
Cinéma	X <u>Matha</u> 15km
Vétérinaire	X <u>Néré</u> 5km



## Santé

Pharmacie	X <u>Néré</u> 5km
Hôpital	X <u>Saint-Jean-d'Angély</u> 19km
Laboratoire d'analyses médicales	X <u>Saint-Jean-d'Angély</u> 19km
Etablissement pour handicapé	X <u>Chizé</u> 14km
EHPA	X <u>Néré</u> 5km
Médecin	X <u>Néré</u> 5km
Dentiste	X <u>Néré</u> 5km
Chirurgien	X <u>Saint-Jean-d'Angély</u> 19km
Dermatologue	X <u>Châteaubernard</u> 35km
Anesthésiste	X <u>Châteaubernard</u> 35km
Gastro-entérologue	X <u>Saint-Coutant</u> 32km
Gynécologue	X <u>Saint-Coutant</u> 32km
Cancérologue	X <u>Poitiers</u> 81km
Neurologue	X <u>Saintes</u> 40km
Ophthalmologue	X <u>Saint-Jean-d'Angély</u> 19km
ORL	X <u>Saint-Coutant</u> 32km
Cardiologue	X <u>Saint-Jean-d'Angély</u> 19km
Pédiatre	X <u>Saint-Jean-d'Angély</u> 20km
Pneumologue	X <u>Cognac</u> 34km
Psychologue	X <u>Cognac</u> 34km
Radiologue	X <u>Mellé</u> 27km
Rhumatologue	X <u>Cognac</u> 34km
Sage-femme	X <u>Matha</u> 15km



## Éducation

Crèche	X <u>Néré</u> 2km
Ecole maternelle Public	X <u>Aulnay</u> 6km
Ecole maternelle Privé	X <u>Marsac</u> 42km
Ecole primaire Public	X <u>Néré</u> 4km
Ecole primaire Privé	X <u>Matha</u> 15km
Collège Public	X <u>Aulnay</u> 6km
Collège Privé	X <u>Saint-Jean-d'Angély</u> 20km
Lycée Public	X <u>Saint-Jean-d'Angély</u> 19km
Lycée Privé	X <u>Cognac</u> 34km

Sources : Base Sirene des entreprises et de leurs établissements selon les dernières parutions officielles de 2025 portant sur l'année 2024 ([data.gouv](https://data.gouv.fr)). Liste, localisation et tarifs des professionnels de santé selon les dernières parutions officielles de 2025 portant sur l'année 2024 ([opendatasoft](https://opendatasoft.com)) et FINESS Extraction du Fichier des établissements selon les dernières parutions officielles de 2025 portant sur l'année 2024 ([data.gouv](https://data.gouv.fr)). Adresse et géolocalisation des établissements d'enseignement du premier et second degrés selon les dernières parutions officielles de 2025 portant sur l'année 2024 ([data.education.gouv](https://data.education.gouv.fr))

## Villes autour de Villemorin

Ville	Habitants	Superficie	Pop densité	Pop active	Taux chômage	Revenu moyen	Prix immobilier
Contré	135	12 km <sup>2</sup>	11 h/km <sup>2</sup>	45.2%	4.4%	20 880 €/an	985 €/m <sup>2</sup>
Saint-Mandé-sur-Brédoire (1 avis)	315	23 km <sup>2</sup>	14 h/km <sup>2</sup>	39%	4.4%	20 340 €/an	1 011 €/m <sup>2</sup>
Les Éduts	57	8 km <sup>2</sup>	7 h/km <sup>2</sup>	42.1%	8.8%	NC	641 €/m <sup>2</sup>
Néré (1 avis)	669	30 km <sup>2</sup>	22 h/km <sup>2</sup>	34.7%	5.5%	20 410 €/an	860 €/m <sup>2</sup>
Aulnay	1 410	31 km <sup>2</sup>	45 h/km <sup>2</sup>	34.4%	5.4%	19 840 €/an	1 358 €/m <sup>2</sup>
Loiré-sur-Nie (2 avis)	283	14 km <sup>2</sup>	20 h/km <sup>2</sup>	43.5%	7.4%	20 560 €/an	1 021 €/m <sup>2</sup>
Cherbonnières	347	16 km <sup>2</sup>	22 h/km <sup>2</sup>	39.5%	5.2%	19 670 €/an	784 €/m <sup>2</sup>
Vinax	68	9 km <sup>2</sup>	8 h/km <sup>2</sup>	41.2%	4.4%	NC	970 €/m <sup>2</sup>
Gibourne	103	11 km <sup>2</sup>	9 h/km <sup>2</sup>	46.6%	3.9%	22 160 €/an	1 556 €/m <sup>2</sup>
La Villedieu	200	22 km <sup>2</sup>	9 h/km <sup>2</sup>	44.5%	9%	19 980 €/an	851 €/m <sup>2</sup>
Le Gicq	121	6 km <sup>2</sup>	20 h/km <sup>2</sup>	47.1%	8.3%	17 270 €/an	604 €/m <sup>2</sup>
Saleignes	56	7 km <sup>2</sup>	8 h/km <sup>2</sup>	32.1%	5.4%	NC	788 €/m <sup>2</sup>
Paillé	326	12 km <sup>2</sup>	27 h/km <sup>2</sup>	42%	5.2%	20 500 €/an	1 226 €/m <sup>2</sup>
Seigné	92	6 km <sup>2</sup>	15 h/km <sup>2</sup>	35.9%	3.3%	NC	2 034 €/m <sup>2</sup>
Romazières	90	8 km <sup>2</sup>	11 h/km <sup>2</sup>	24.4%	1.1%	NC	1 102 €/m <sup>2</sup>

bien-dans-ma-ville.fr



# **Vous aimez votre ville ? Notez-la !**

Et faites-nous part de vos remarques constructives



Avec

**BIEN** dans ma **VILLE** 