



Version web

# Ville de Villemolaque

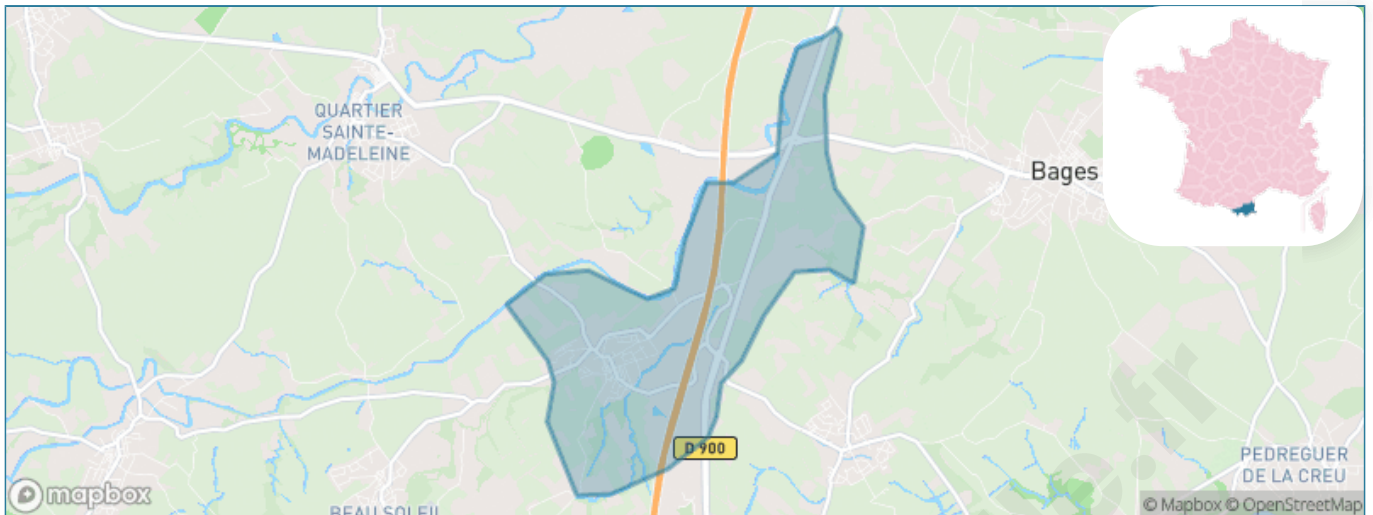
Présenté par

**BIEN** dans  
ma **VILLE** 

# Sommaire

Situation géographique .....	3
Statistiques sur la population .....	4
Evolution du nombre d'habitants .....	4
Tranche d'âge .....	5
0-14 ans .....	5
15-29 ans .....	5
30-44 ans .....	5
45-59 ans .....	5
60-74 ans .....	5
75-89 ans .....	5
90 ans et + .....	5
Activité professionnelle .....	5
Agriculteurs .....	5
Artisans, Commerçants .....	5
Cadres et sup. ....	5
Professions intermédiaires .....	5
Employé .....	5
Ouvrier .....	5
Retraité .....	5
Autres .....	5
Niveau de diplôme .....	6
Sans diplôme ou CEP .....	6
Brevet, BEPC, DNB .....	6
CAP-BEP ou équivalent .....	6
BAC ou équivalent .....	6
BAC+2 .....	6
BAC+3 ou +4 .....	6
BAC+5 ou plus .....	6
Composition des ménages .....	6
Couple sans enfant .....	6
Couple avec enfant(s) .....	6
Famille monoparentale .....	6
Colocation / Autre .....	6
Personnes seules .....	6
Profil électoraux .....	7
Premier tour .....	7
Sécurité .....	8
Evolution du nombre d'infractions .....	8
Pour comparer .....	9
Services à la population .....	10
Commerce .....	10
Éducation .....	10
Villes autour de Villemolaque .....	12
Avis sur la ville de Villemolaque .....	13
Moyenne par critère .....	13
Villes autour de Villemolaque .....	13
Répartition des avis par note .....	13
Répartition des avis par note .....	13

# Situation géographique



## i Informations clés

- **Région** : Occitanie
- **Département** : Pyrénées-Orientales
- **Code postal** : 66300
- **Superficie** : 6 km<sup>2</sup>



# Statistiques sur la population



Nombre d'habitants

**1 278**



Age moyen

**42 ans**



Pop active

**50.7%**



Taux chômage

**11.5%**



Pop densité

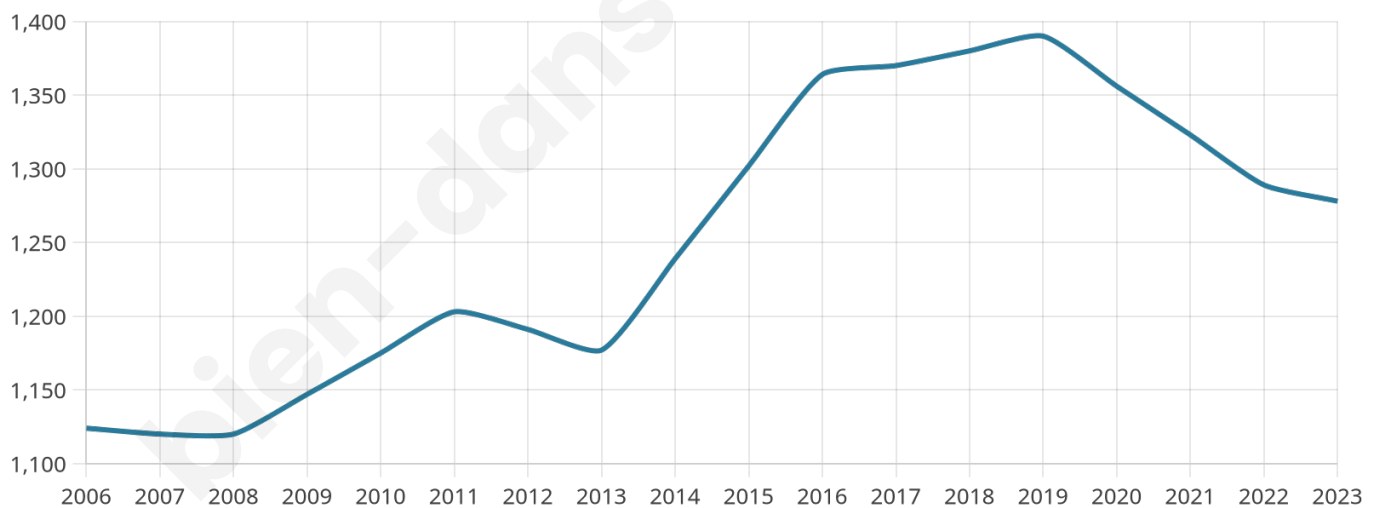
**213 h/km<sup>2</sup>**



Revenu moyen

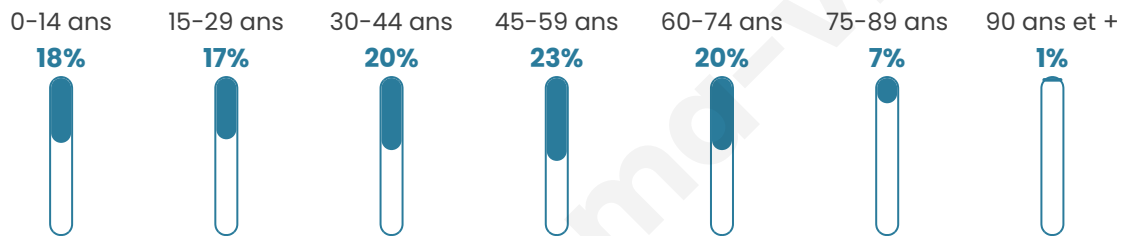
**21 200 €/an**

## Evolution du nombre d'habitants

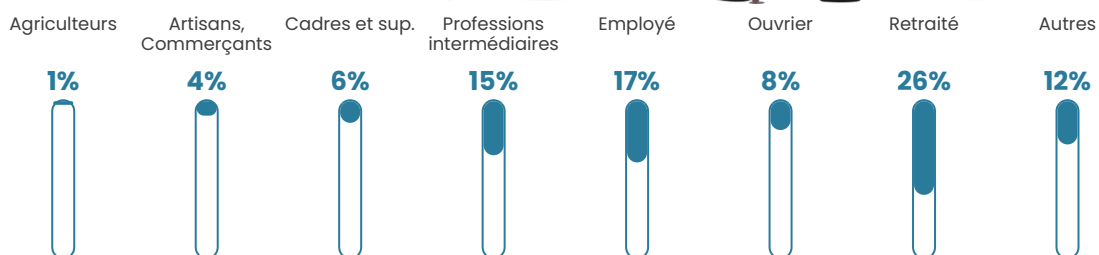


Sources : Institut national de la statistique et des études économiques (insee) selon Les dernières parutions officielles de 2024 portant sur les années 2020, 2021 et 2022.


## Tranche d'âge




## Activité professionnelle



## Niveau de diplôme















## Composition des ménages



# Profils électoraux

## Premier tour

	Marine LE PEN	42.76 %
	Emmanuel MACRON	15.26 %
	Jean-Luc MÉLENCHON	15.13 %
	Éric ZEMMOUR	8.29 %
	Jean LASSALLE	5.26 %
	Yannick JADOT	3.16 %
	Fabien ROUSSEL	2.37 %
	Nicolas DUPONT- AIGNAN	2.37 %
	Valérie PÉCRESSÉ	1.97 %
	Anne HIDALGO	1.58 %
	Philippe POUTOU	1.58 %
	Nathalie ARTHAUD	0.26 %



### 958 inscrits

Participation : 80.69%

Votes blancs : 0.78%

Votes nuls : 0.91%

## Second tour

	Emmanuel MACRON	32,02 %
	Marine LE PEN	67,98 %

### 960 inscrits

Participation : 79.37%

Votes blancs : 6.96%

Votes nuls : 3.28%

# Sécurité



Agressions physiques / sexuelles

**0**



Cambriolages

**0**



Vols / dégradations

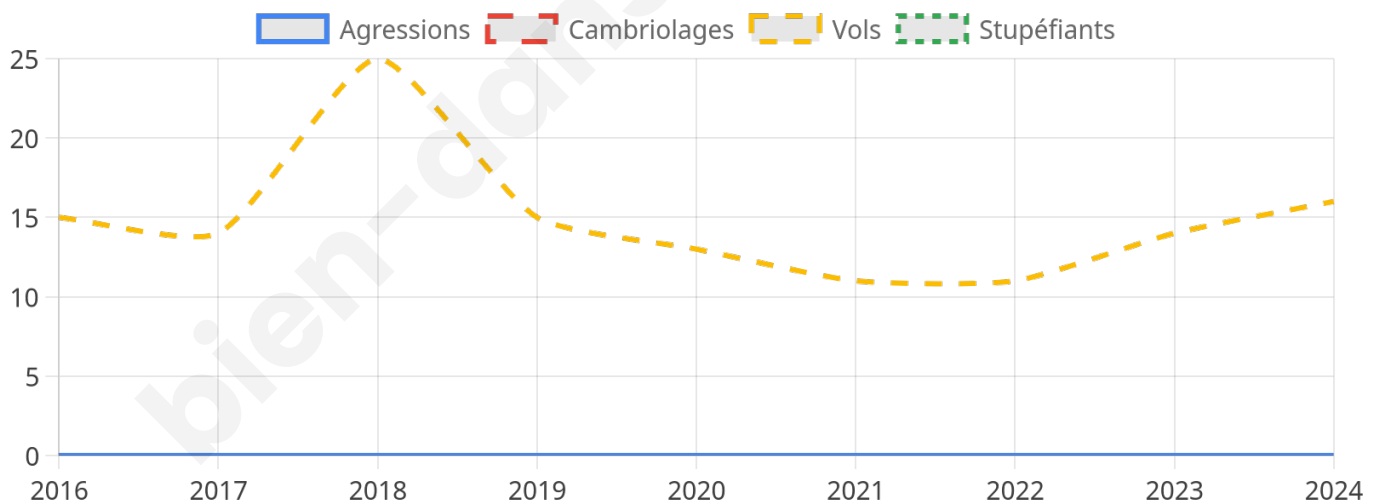
**16**



Stupéfiants

**0**

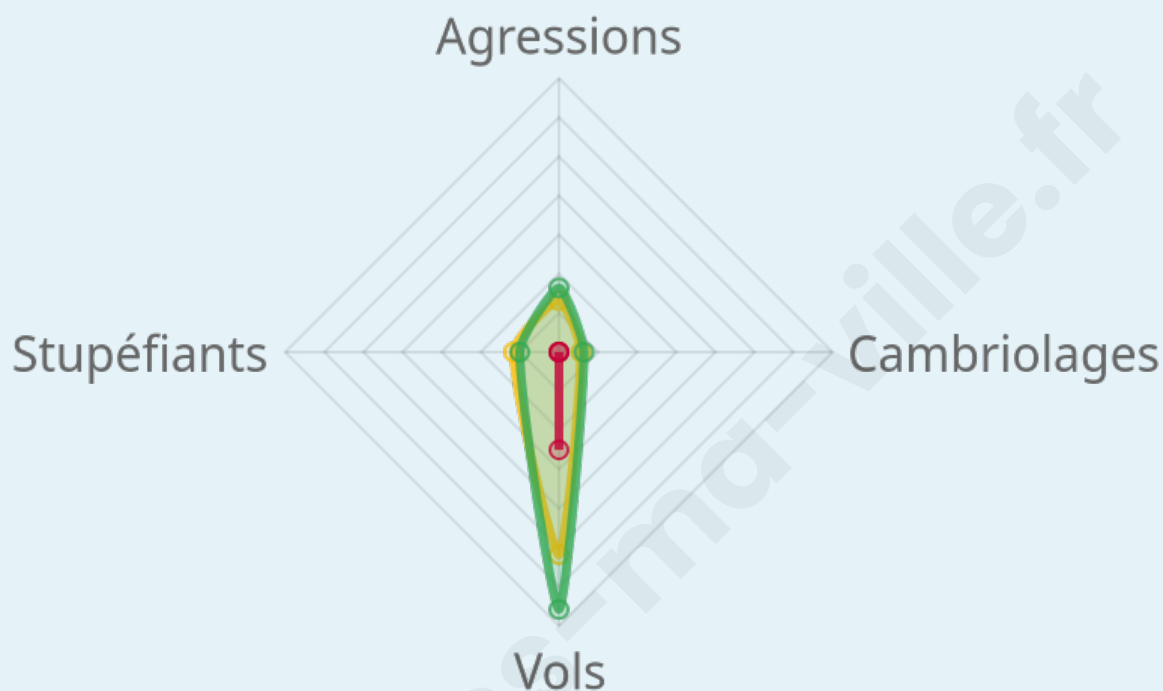
## Evolution du nombre d'infractions



## Pour comparer

(en proportion du nombre d'habitants)

Ville  Département  Région



Sources : Bases statistiques communale, départementale et régionale de la délinquance enregistrée par la police et la gendarmerie nationales selon les dernières parutions officielles de 2025 portant sur l'année 2024 ([data.gouv](https://data.gouv.fr)).

Agressions physiques / sexuelles : Violences sexuelles, coups et blessures volontaires intrafamiliaux, coups et blessures volontaires, autres coups, blessures volontaires et vols violents sans arme.

Cambriolages : Cambriolages de logements.

Vols : Vols avec armes, vols d'accessoires sur véhicules, vols dans les véhicules, vols de véhicules, vols sans violence contre des personnes, destructions, dégradations volontaires et escroqueries.

Stupéfiants : Trafic de stupéfiants dont (AFD) et usage de stupéfiants.

# Services à la population



## Commerce

Hypermarché	X <u>Canohès</u> 9km
Supermarché	<b>1</b>
Superette	X <u>Saint-Jean-Lasseille</u> 3km
Boulangerie	X <u>Trouillas</u> 4km
Boucherie	X <u>Saint-Jean-Lasseille</u> 3km
Restaurant	<b>3</b>
Garage	<b>4</b>
Station-service	X <u>Banyuls-dels-Aspres</u> 3km
Banque	X <u>Bages</u> 5km
La poste	X <u>Saint-Jean-Lasseille</u> 3km
Coiffeur	X <u>Tresserre</u> 2km
Tabac	X <u>Ponteilla</u> 5km
Bars / discothèque	X <u>Banyuls-dels-Aspres</u> 3km
Bibliothèque	X <u>Fourques</u> 4km
Cinéma	X <u>Pollestres</u> 7km
Vétérinaire	X <u>Banyuls-dels-Aspres</u> 3km



## Santé

Pharmacie	X <u>Banyuls-dels-Aspres</u> 3km
Hôpital	X <u>Perpignan</u> 13km
Laboratoire d'analyses médicales	X <u>Le Boulou</u> 7km
Etablissement pour handicapé	X <u>Fourques</u> 5km
EHPA	X <u>Le Boulou</u> 6km
Médecin	<b>1</b>
Dentiste	X <u>Banyuls-dels-Aspres</u> 3km
Chirurgien	X <u>Céret</u> 12km
Dermatologue	X <u>Toulouges</u> 9km
Anesthésiste	X <u>Perpignan</u> 12km
Gastro-entérologue	X <u>Céret</u> 12km
Gynécologue	X <u>Toulouges</u> 9km
Cancérologue	X <u>Perpignan</u> 13km
Neurologue	X <u>Sorède</u> 12km
Ophthalmologue	X <u>Le Boulou</u> 6km
ORL	X <u>Perpignan</u> 13km
Cardiologue	X <u>Le Boulou</u> 7km
Pédiatre	X <u>Pollestres</u> 8km
Pneumologue	X <u>Perpignan</u> 13km
Psychologue	X <u>Théza</u> 11km
Radiologue	X <u>Thuir</u> 8km
Rhumatologue	X <u>Perpignan</u> 13km
Sage-femme	X <u>Thuir</u> 8km



## Éducation

Crèche	<b>1</b>
Ecole maternelle Public	<b>1</b>
Ecole maternelle Privé	X <u>Perpignan</u> 13km
Ecole primaire Public	<b>1</b>
Ecole primaire Privé	X <u>Ponteilla</u> 5km
Collège Public	X <u>Thuir</u> 8km
Collège Privé	X <u>Perpignan</u> 11km
Lycée Public	X <u>Villelongue-dels-Monts</u> 7km
Lycée Privé	X <u>Perpignan</u> 10km

([data.gouv](https://data.gouv.fr)). Liste, localisation et tarifs des professionnels de santé selon les dernières parutions officielles de 2025 portant sur l'année 2024 ([opendatasoft](https://opendatasoft.com)) et FINISS Extraction du Fichier des établissements selon les dernières parutions officielles de 2025 portant sur l'année 2024 ([data.gouv](https://data.gouv.fr)). Adresse et géolocalisation des établissements d'enseignement du premier et second degrés selon les dernières parutions officielles de 2025 portant sur l'année 2024 ([data.education.gouv](https://data.education.gouv.fr))

bien-dans-ma-ville.fr

## Villes autour de Villemolaque

Ville	Habitants	Superficie	Pop densité	Pop active	Taux chômage	Revenu moyen	Prix immobilier
Passa	1 118	13 km <sup>2</sup>	86 h/km <sup>2</sup>	47.7%	8.6%	21 530 €/an	1 764 €/m <sup>2</sup>
Tresserre	1 166	11 km <sup>2</sup>	106 h/km <sup>2</sup>	49.1%	6.9%	22 160 €/an	2 017 €/m <sup>2</sup>
Saint-Jean-Lasseille (7 avis)	1 622	2 km <sup>2</sup>	811 h/km <sup>2</sup>	47.5%	7%	21 770 €/an	2 124 €/m <sup>2</sup>
Banyuls-dels-Aspres (1 avis)	1 483	10 km <sup>2</sup>	148 h/km <sup>2</sup>	41.5%	7.1%	22 210 €/an	1 524 €/m <sup>2</sup>
Trouillas (3 avis)	2 324	17 km <sup>2</sup>	137 h/km <sup>2</sup>	47.8%	4.9%	21 790 €/an	1 784 €/m <sup>2</sup>
Fourques (4 avis)	1 347	9 km <sup>2</sup>	150 h/km <sup>2</sup>	45.4%	5.6%	21 750 €/an	1 810 €/m <sup>2</sup>
Ponteilla (2 avis)	3 101	13 km <sup>2</sup>	239 h/km <sup>2</sup>	46.7%	4.8%	22 740 €/an	2 266 €/m <sup>2</sup>
Brouilla (6 avis)	1 572	7 km <sup>2</sup>	225 h/km <sup>2</sup>	46.8%	6.3%	22 360 €/an	2 383 €/m <sup>2</sup>
Bages (7 avis)	4 560	12 km <sup>2</sup>	380 h/km <sup>2</sup>	43.2%	7%	21 580 €/an	1 782 €/m <sup>2</sup>
Pollestres (6 avis)	5 548	8 km <sup>2</sup>	694 h/km <sup>2</sup>	45.3%	5%	22 380 €/an	2 173 €/m <sup>2</sup>
Terrats	806	7 km <sup>2</sup>	115 h/km <sup>2</sup>	47.5%	5.8%	22 180 €/an	2 028 €/m <sup>2</sup>
Llupia (1 avis)	2 199	6 km <sup>2</sup>	367 h/km <sup>2</sup>	41.8%	5.5%	23 070 €/an	2 197 €/m <sup>2</sup>
Tordères	187	9 km <sup>2</sup>	21 h/km <sup>2</sup>	48.7%	10.2%	21 460 €/an	2 347 €/m <sup>2</sup>
Le Boulou (18 avis)	5 487	14 km <sup>2</sup>	392 h/km <sup>2</sup>	36.2%	6.9%	20 130 €/an	1 859 €/m <sup>2</sup>
Canohès (8 avis)	6 616	8 km <sup>2</sup>	827 h/km <sup>2</sup>	46%	4.8%	23 760 €/an	2 400 €/m <sup>2</sup>

# Avis sur la ville de Villemolaque



## Moyenne par critère



## Villes autour de Villemolaque

Ville	Note globale	Sécurité	Éducation	Sport Loisir	Environnement	Vie pratique
Passa	-	-	-	-	-	-
Tresserre	-	-	-	-	-	-
Saint-Jean-Lasseille (7 avis)	2.1	3.0	2.6	<b>1.4</b>	1.7	1.7
Banyuls-dels-Aspres (1 avis)	3.8	<b>4.0</b>	<b>4.0</b>	3.0	<b>5.0</b>	3.0
Trouillas (3 avis)	3.1	<b>4.0</b>	3.3	2.0	3.3	2.7
Fourques (4 avis)	2.6	2.3	2.8	2.8	3.0	2.3
Ponteilla (2 avis)	3.4	<b>4.0</b>	<b>4.0</b>	3.0	3.0	3.0
Brouilla (6 avis)	3.5	<b>4.0</b>	3.7	2.8	<b>4.0</b>	3.0
Bages (7 avis)	2.6	2.9	3.1	2.7	2.6	1.7
Pollestres (6 avis)	<b>4.0</b>	3.7	<b>4.2</b>	<b>4.2</b>	3.8	<b>4.3</b>
Terrats	-	-	-	-	-	-
Llupia (1 avis)	3.4	<b>4.0</b>	<b>4.0</b>	2.0	3.0	<b>4.0</b>
Tordères	-	-	-	-	-	-
Le Boulou (18 avis)	2.8	2.8	2.8	2.5	3.6	2.4
Canohès (8 avis)	<b>4.2</b>	<b>4.5</b>	<b>4.4</b>	<b>4.0</b>	<b>4.3</b>	3.9



# **Vous aimez votre ville ? Notez-la !**

Et faites-nous part de vos remarques constructives



Avec

**BIEN** dans  
ma **VILLE** 