



Version web

Ville de Villemereuil

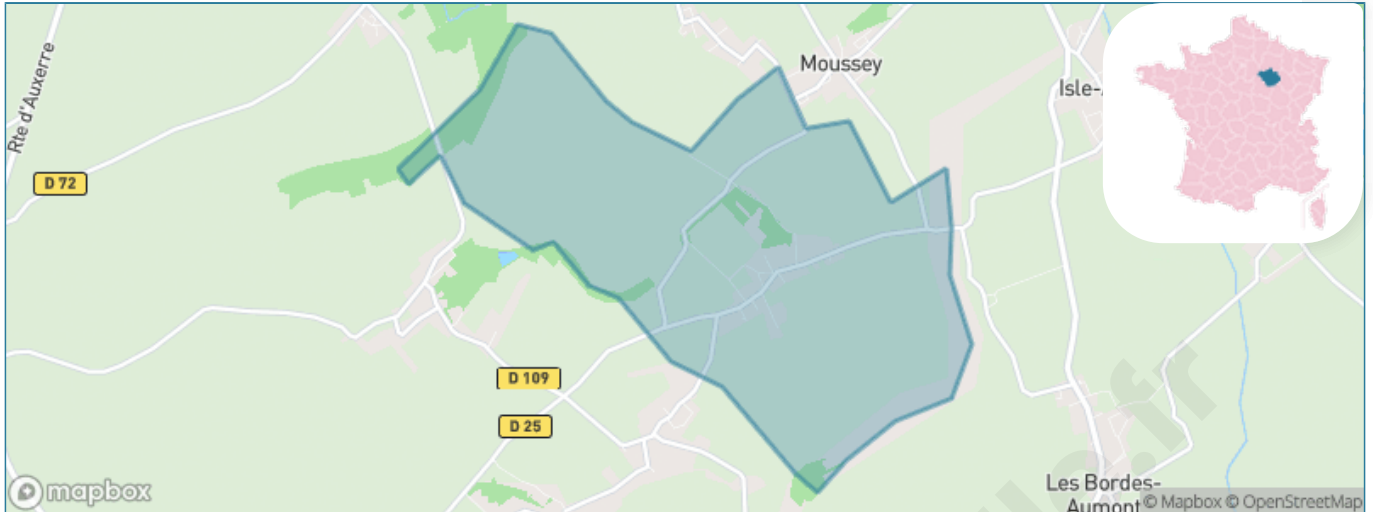
Présenté par

BIEN dans
ma **VILLE** 

Sommaire

Situation géographique	3
Statistiques sur la population	4
Evolution du nombre d'habitants	4
Tranche d'âge	5
0-14 ans	5
15-29 ans	5
30-44 ans	5
45-59 ans	5
60-74 ans	5
75-89 ans	5
90 ans et +	5
Activité professionnelle	5
Agriculteurs	5
Artisans, Commerçants	5
Cadres et sup.	5
Professions intermédiaires	5
Employé	5
Ouvrier	5
Retraité	5
Autres	5
Niveau de diplôme	6
Sans diplôme ou CEP	6
Brevet, BEPC, DNB	6
CAP-BEP ou équivalent	6
BAC ou équivalent	6
BAC+2	6
BAC+3 ou +4	6
BAC+5 ou plus	6
Composition des ménages	6
Couple sans enfant	6
Couple avec enfant(s)	6
Famille monoparentale	6
Colocation / Autre	6
Personnes seules	6
Profils électoraux	7
Premier tour	7
Sécurité	8
Evolution du nombre d'infractions	8
Pour comparer	9
Services à la population	10
Commerce	10
Éducation	10
Villes autour de Villemerueil	12

Situation géographique



i Informations clés

- **Région** : Grand Est
- **Département** : Aube
- **Code postal** : 10800
- **Superficie** : 7 km²



Statistiques sur la population



Nombre d'habitants

236



Age moyen

41 ans



Pop active

48.7%



Taux chômage

3.5%



Pop densité

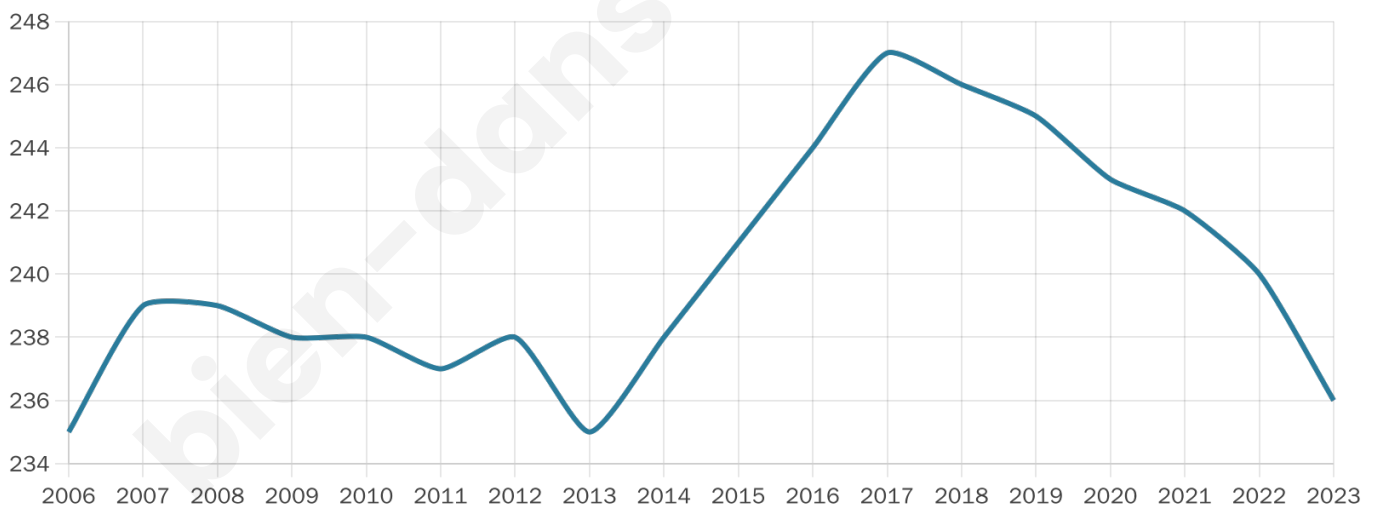
34 h/km²



Revenu moyen

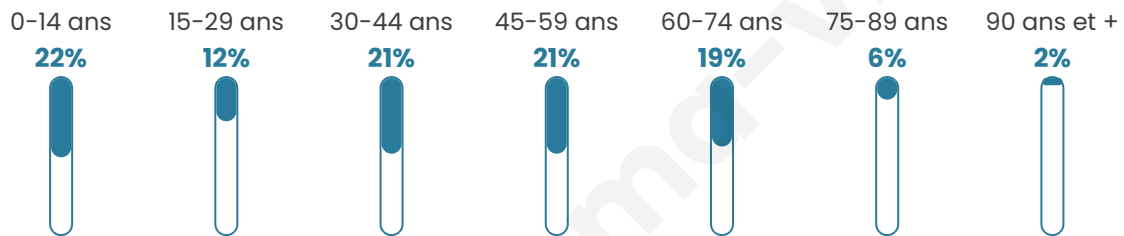
24 240 €/an

Evolution du nombre d'habitants

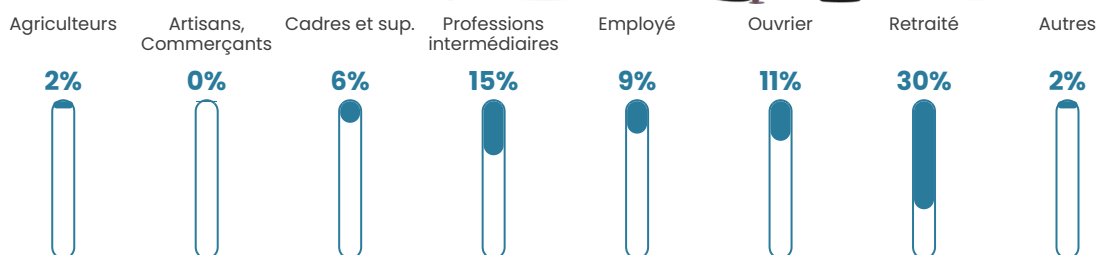


Sources : Institut national de la statistique et des études économiques (insee) selon Les dernières parutions officielles de 2024 portant sur les années 2020, 2021 et 2022.

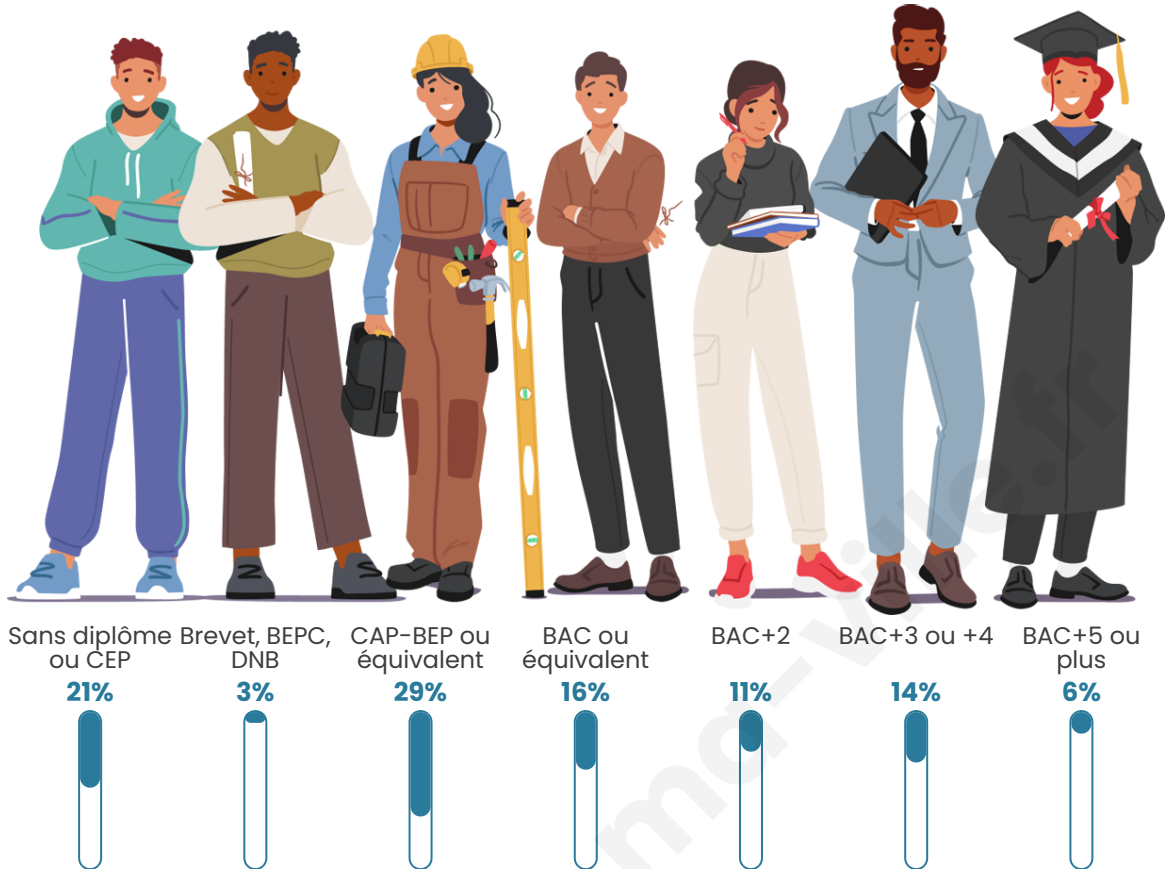
Tranche d'âge




Activité professionnelle



Niveau de diplôme










Composition des ménages



Profils électoraux

Premier tour

	Marine LE PEN	30.30 %
	Emmanuel MACRON	23.03 %
	Éric ZEMMOUR	11.52 %
	Valérie PÉCRESSÉ	10.30 %
	Jean-Luc MÉLENCHON	8.48 %
	Yannick JADOT	6.67 %
	Nicolas DUPONT-AIGNAN	3.64 %
	Jean LASSALLE	3.03 %
	Fabien ROUSSEL	1.82 %
	Anne HIDALGO	0.61 %
	Philippe POUTOU	0.61 %
	Nathalie ARTHAUD	0.00 %



200 inscrits

Participation : 85.5%

Votes blancs : 3.51%

Votes nuls : 0.00%

Second tour

	Emmanuel MACRON	50,98 %
	Marine LE PEN	49,02 %

199 inscrits

Participation : 82.91%

Votes blancs : 6.67%

Votes nuls : 0.61%

Sécurité



Agressions physiques / sexuelles

0



Cambriolages

0



Vols / dégradations

0



Stupéfiants

0

Evolution du nombre d'infractions



Pour comparer

(en proportion du nombre d'habitants)



Sources : Bases statistiques communale, départementale et régionale de la délinquance enregistrée par la police et la gendarmerie nationales selon les dernières parutions officielles de 2025 portant sur l'année 2024 ([data.gouv](https://data.gouv.fr)).

Agressions physiques / sexuelles : Violences sexuelles, coups et blessures volontaires intrafamiliaux, coups et blessures volontaires, autres coups, blessures volontaires et vols violents sans arme.

Cambriolages : Cambriolages de logements.

Vols : Vols avec armes, vols d'accessoires sur véhicules, vols dans les véhicules, vols de véhicules, vols sans violence contre des personnes, destructions, dégradations volontaires et escroqueries.

Stupéfiants : Trafic de stupéfiants dont (AFD) et usage de stupéfiants.

Services à la population



Commerce

Hypermarché	X <u>Saint-Julien-les-Villas</u> 9km
Supermarché	X <u>Buchères</u> 4km
Superette	X <u>Bréviandes</u> 6km
Boulangerie	X <u>Buchères</u> 4km
Boucherie	X <u>Saint-Jean-de-Bonneval</u> 4km
Restaurant	X <u>Moussey</u> 2km
Garage	1
Station-service	X <u>Buchères</u> 4km
Banque	X <u>Bréviandes</u> 6km
La poste	X <u>Les Bordes-Aumont</u> 3km
Coiffeur	X <u>Moussey</u> 2km
Tabac	X <u>Saint-Julien-les-Villas</u> 8km
Bars / discothèque	X <u>Les Bordes-Aumont</u> 3km
Bibliothèque	X <u>Saint-Thibault</u> 4km
Cinéma	X <u>Saint-Julien-les-Villas</u> 8km
Vétérinaire	X <u>Buchères</u> 4km



Santé

Pharmacie	X <u>Bréviandes</u> 6km
Hôpital	X <u>Troyes</u> 9km
Laboratoire d'analyses médicales	X <u>Troyes</u> 8km
Etablissement pour handicapé	X <u>Bréviandes</u> 6km
EHPA	X <u>Bréviandes</u> 6km
Médecin	X <u>Bréviandes</u> 6km
Dentiste	X <u>Buchères</u> 4km
Chirurgien	X <u>Troyes</u> 9km
Dermatologue	X <u>Saint-André-les-Vergers</u> 9km
Anesthésiste	X <u>Saint-André-les-Vergers</u> 10km
Gastro-entérologue	X <u>Saint-Julien-les-Villas</u> 8km
Gynécologue	X <u>Rosières-près-Troyes</u> 7km
Cancérologue	X <u>Auxerre</u> 58km
Neurologue	X <u>Troyes</u> 9km
Ophtalmologue	X <u>Saint-André-les-Vergers</u> 8km
ORL	X <u>Troyes</u> 9km
Cardiologue	X <u>Troyes</u> 9km
Pédiatre	X <u>Saint-Julien-les-Villas</u> 8km
Pneumologue	X <u>Tonnerre</u> 39km
Psychologue	X <u>Troyes</u> 10km
Radiologue	X <u>Saint-André-les-Vergers</u> 10km
Rhumatologue	X <u>Saint-Julien-les-Villas</u> 8km
Sage-femme	X <u>Verrières</u> 6km



Éducation

Crèche	X <u>Rosières-près-Troyes</u> 7km
Ecole maternelle Public	X <u>Verrières</u> 6km
Ecole maternelle Privé	X <u>Avon</u> 103km
Ecole primaire Public	1
Ecole primaire Privé	X <u>Saint-Julien-les-Villas</u> 8km
Collège Public	X <u>Bouilly</u> 7km
Collège Privé	X <u>Saint-Julien-les-Villas</u> 8km
Lycée Public	X <u>Saint-Pouange</u> 5km
Lycée Privé	X <u>Troyes</u> 8km

2024 ([opendatasoft](#)) et FINISS Extraction du Fichier des établissements selon les dernières parutions officielles de 2025 portant sur l'année 2024 ([data.gouv](#)). Adresse et géolocalisation des établissements d'enseignement du premier et second degrés selon les dernières parutions officielles de 2025 portant sur l'année 2024 ([data.education.gouv](#))

bien-dans-ma-ville.fr

Villes autour de Villemereuil

Ville	Habitants	Superficie	Pop densité	Pop active	Taux chômage	Revenu moyen	Prix immobilier
Villy-le-Maréchal (1 avis)	197	3 km ²	66 h/km ²	50.3%	3%	27 290 €/an	1 866 €/m ²
Assenay	133	3 km ²	44 h/km ²	58.6%	6%	26 410 €/an	1 780 €/m ²
Moussey	656	7 km ²	94 h/km ²	51.5%	2.6%	24 650 €/an	1 921 €/m ²
Roncenay	175	3 km ²	58 h/km ²	46.3%	2.9%	25 520 €/an	1 084 €/m ²
Les Bordes-Aumont	544	5 km ²	109 h/km ²	49.3%	4%	25 880 €/an	1 676 €/m ²
Saint-Léger-près-Troyes	903	9 km ²	100 h/km ²	48.1%	4.4%	25 190 €/an	1 624 €/m ²
Saint-Thibault	551	11 km ²	50 h/km ²	39.7%	2.2%	23 990 €/an	1 843 €/m ²
Villy-le-Bois	57	5 km ²	11 h/km ²	45.6%	3.5%	NC	1 457 €/m ²
Isle-Aumont (1 avis)	505	3 km ²	168 h/km ²	40.6%	2.4%	26 360 €/an	1 620 €/m ²
Buchères	2 055	7 km ²	294 h/km ²	42.2%	3.6%	23 170 €/an	1 606 €/m ²
Saint-Jean-de-Bonneval	405	6 km ²	68 h/km ²	48.1%	3.2%	25 150 €/an	1 341 €/m ²
La Vendue-Mignot	241	10 km ²	24 h/km ²	49.4%	5.4%	24 430 €/an	984 €/m ²
Saint-Pouange (1 avis)	1 010	10 km ²	101 h/km ²	44.6%	1.4%	26 560 €/an	1 971 €/m ²
Cormost	283	11 km ²	26 h/km ²	52.7%	4.6%	25 550 €/an	1 564 €/m ²
Bréviandes (2 avis)	3 219	6 km ²	537 h/km ²	44%	5.2%	23 440 €/an	1 904 €/m ²

bien-dans-ma-ville.fr



Vous aimez votre ville ? Notez-la !

Et faites-nous part de vos remarques constructives



Avec

BIEN dans ma **VILLE** 