



Version web

Ville de Villemer

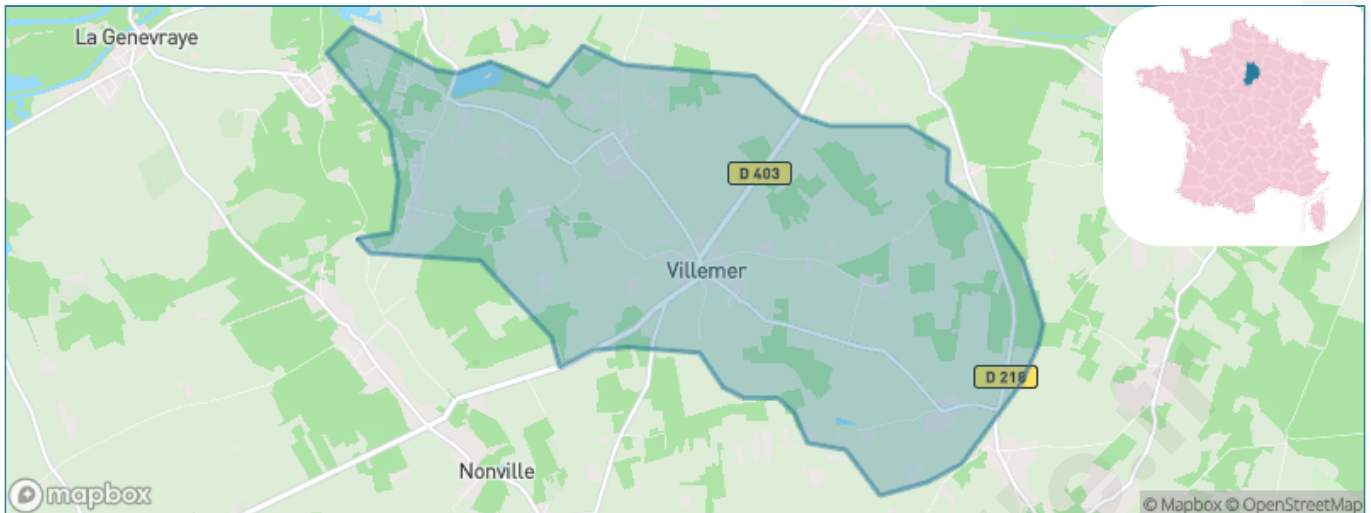
Présenté par

BIEN dans
ma **VILLE** 

Sommaire

Situation géographique	3
Statistiques sur la population	4
Evolution du nombre d'habitants	4
Tranche d'âge	5
0-14 ans	5
15-29 ans	5
30-44 ans	5
45-59 ans	5
60-74 ans	5
75-89 ans	5
90 ans et +	5
Activité professionnelle	5
Agriculteurs	5
Artisans, Commerçants	5
Cadres et sup.	5
Professions intermédiaires	5
Employé	5
Ouvrier	5
Retraité	5
Autres	5
Niveau de diplôme	6
Sans diplôme ou CEP	6
Brevet, BEPC, DNB	6
CAP-BEP ou équivalent	6
BAC ou équivalent	6
BAC+2	6
BAC+3 ou +4	6
BAC+5 ou plus	6
Composition des ménages	6
Couple sans enfant	6
Couple avec enfant(s)	6
Famille monoparentale	6
Colocation / Autre	6
Personnes seules	6
Profils électoraux	7
Premier tour	7
Sécurité	8
Evolution du nombre d'infractions	8
Pour comparer	9
Services à la population	10
Commerce	10
Éducation	10
Villes autour de Villemer	12

Situation géographique



i Informations clés

- **Région :** Île-de-France
- **Département :** Seine-et-Marne
- **Code postal :** 77250
- **Superficie :** 18 km²



Statistiques sur la population



Nombre d'habitants

759



Age moyen

40 ans



Pop active

49%



Taux chômage

5.3%



Pop densité

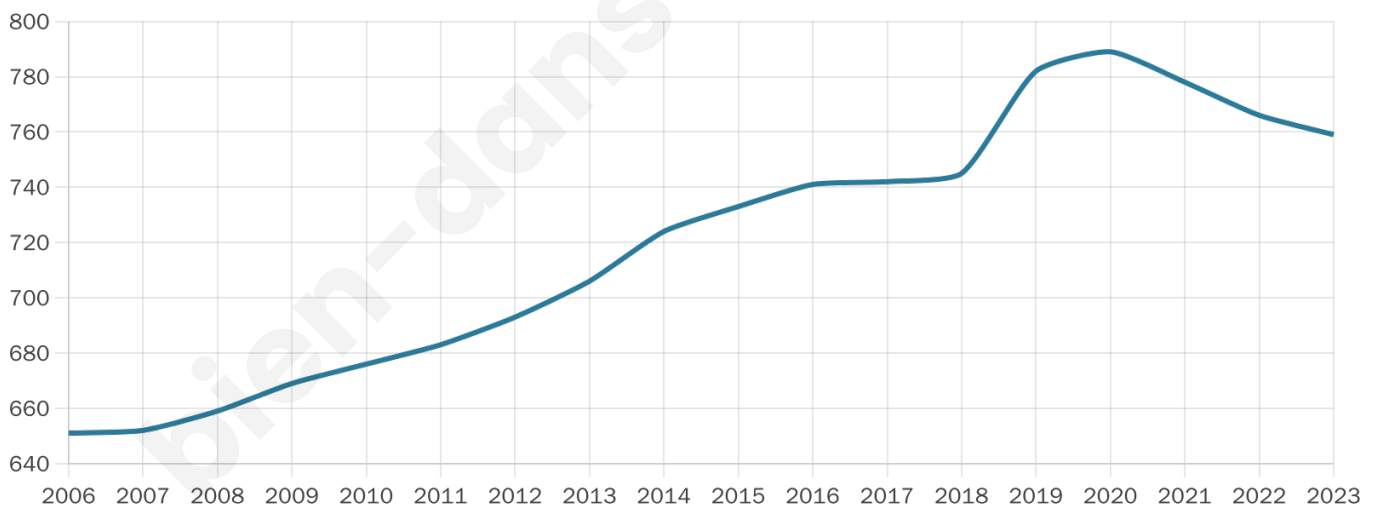
42 h/km²



Revenu moyen

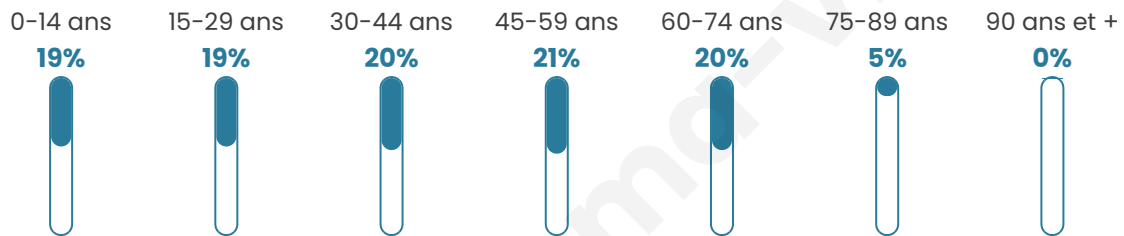
26 520 €/an

Evolution du nombre d'habitants

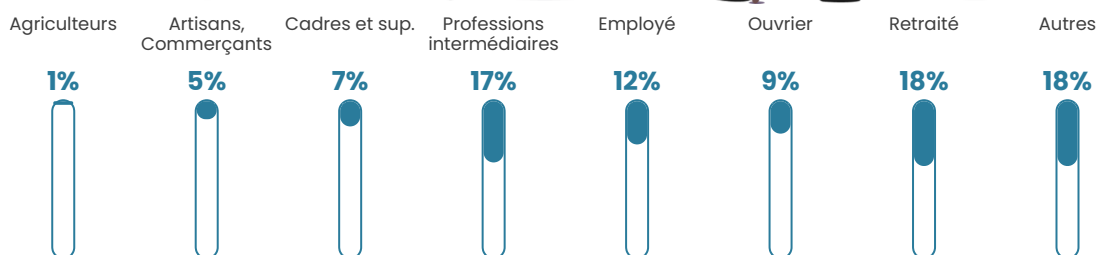


Sources : Institut national de la statistique et des études économiques (insee) selon Les dernières parutions officielles de 2024 portant sur les années 2020, 2021 et 2022.


Tranche d'âge




Activité professionnelle



Niveau de diplôme















Composition des ménages





Profils électoraux

Premier tour

	Marine LE PEN	29.00 %
	Emmanuel MACRON	22.04 %
	Jean-Luc MÉLENCHON	17.17 %
	Éric ZEMMOUR	10.67 %
	Fabien ROUSSEL	4.41 %
	Valérie PÉCRESSE	4.41 %
	Nicolas DUPONT-AIGNAN	3.94 %
	Yannick JADOT	3.25 %
	Jean LASSALLE	2.78 %
	Anne HIDALGO	1.16 %
	Philippe POUTOU	0.93 %
	Nathalie ARTHAUD	0.23 %

Second tour

	Emmanuel MACRON	44,5 %
	Marine LE PEN	55,5 %

542 inscrits

Participation : 77.86%

Votes blancs : 6.16%

Votes nuls : 3.32%

542 inscrits

Participation : 80.81%

Votes blancs : 1.14%

Votes nuls : 0.46%

Sécurité



Agressions physiques / sexuelles

0



Cambriolages

0



Vols / dégradations

0



Stupéfiants

0

Evolution du nombre d'infractions



Pour comparer

(en proportion du nombre d'habitants)



Sources : Bases statistiques communale, départementale et régionale de la délinquance enregistrée par la police et la gendarmerie nationales selon les dernières parutions officielles de 2025 portant sur l'année 2024 ([data.gouv](https://data.gouv.fr)).

Agressions physiques / sexuelles : Violences sexuelles, coups et blessures volontaires intrafamiliaux, coups et blessures volontaires, autres coups, blessures volontaires et vols violents sans arme.

Cambriolages : Cambriolages de logements.

Vols : Vols avec armes, vols d'accessoires sur véhicules, vols dans les véhicules, vols de véhicules, vols sans violence contre des personnes, destructions, dégradations volontaires et escroqueries.

Stupéfiants : Trafic de stupéfiants dont (AFD) et usage de stupéfiants.

Services à la population



Commerce

Hypermarché	X Nemours 10km
Supermarché	X Montigny-sur-Loing 8km
Superette	X Montigny-sur-Loing 8km
Boulangerie	X Nanteau-sur-Lunain 5km
Boucherie	X Moret-Loing-et-Orvanne 6km
Restaurant	X Villecerf 3km
Garage	2
Station-service	X Moret-Loing-et-Orvanne 8km
Banque	X Moret-Loing-et-Orvanne 6km
La poste	X Villemaréchal 4km
Coiffeur	1
Tabac	1
Bars / discothèque	X Dormelles 5km
Bibliothèque	X Moret-Loing-et-Orvanne 9km
Cinéma	X Nemours 11km
Vétérinaire	X Villecerf 3km



Santé

Pharmacie	X Moret-Loing-et-Orvanne 5km
Hôpital	X Nemours 10km
Laboratoire d'analyses médicales	X Moret-Loing-et-Orvanne 8km
Etablissement pour handicapé	1
EHPA	X Dormelles 4km
Médecin	X Moret-Loing-et-Orvanne 7km
Dentiste	X Moret-Loing-et-Orvanne 6km
Chirurgien	X Nemours 10km
Dermatologue	X Nemours 11km
Anesthésiste	X Melun 30km
Gastro-entérologue	X Fontainebleau 14km
Gynécologue	X Nemours 11km
Cancérologue	X Corbeil-Essonnes 45km
Neurologue	X Fontainebleau 16km
Ophtalmologue	X Nemours 10km
ORL	X Fontainebleau 15km
Cardiologue	X Souppes-sur-Loing 15km
Pédiatre	X Moret-Loing-et-Orvanne 8km
Pneumologue	X Fontainebleau 16km
Psychologue	X Moret-Loing-et-Orvanne 7km
Radiologue	X Nemours 10km
Rhumatologue	X Moret-Loing-et-Orvanne 7km
Sage-femme	X Moret-Loing-et-Orvanne 7km



Éducation

Crèche	X Moret-Loing-et-Orvanne 6km
Ecole maternelle Public	1
Ecole maternelle Privé	X Avon 15km
Ecole primaire Public	X Villecerf 3km
Ecole primaire Privé	X Moret-Loing-et-Orvanne 8km
Collège Public	X Moret-Loing-et-Orvanne 8km
Collège Privé	X Saint-Pierre-lès-Nemours 12km
Lycée Public	X Nemours 10km
Lycée Privé	X Saint-Mammès 10km

Sources : Base Sirene des entreprises et de leurs établissements selon les dernières parutions officielles de 2025 portant sur l'année 2024 ([data.gouv](https://data.gouv.fr)). Liste, localisation et tarifs des professionnels de santé selon les dernières parutions officielles de 2025 portant sur l'année 2024 ([opendatasoft](https://opendatasoft.com)) et FINESS Extraction du Fichier des établissements selon les dernières parutions officielles de 2025 portant sur l'année 2024 ([data.gouv](https://data.gouv.fr)). Adresse et géolocalisation des établissements d'enseignement du premier et second degrés selon les dernières parutions officielles de 2025 portant sur l'année 2024 ([data.education.gouv](https://data.education.gouv.fr))

bien-dans-ma-ville.fr

Villes autour de Villemer

Ville	Habitants	Superficie	Pop densité	Pop active	Taux chômage	Revenu moyen	Prix immobilier
Treuzy-Levelay	458	14 km ²	33 h/km ²	46.3%	3.1%	27 700 €/an	1 644 €/m ²
Villecerf	724	10 km ²	72 h/km ²	43%	4.7%	26 150 €/an	2 123 €/m ²
Nonville	591	11 km ²	54 h/km ²	52.3%	3.4%	27 560 €/an	1 933 €/m ²
Villemaréchal	1 055	17 km ²	62 h/km ²	51.6%	4.8%	27 010 €/an	1 649 €/m ²
Dormelles	816	13 km ²	63 h/km ²	46.3%	4%	26 610 €/an	1 919 €/m ²
Nanteau-sur-Lunain	702	13 km ²	54 h/km ²	52.7%	2.8%	27 070 €/an	1 501 €/m ²
Ville-Saint-Jacques	815	10 km ²	82 h/km ²	48.7%	3.8%	26 590 €/an	1 967 €/m ²
La Genevraye	840	13 km ²	65 h/km ²	51.1%	4%	26 640 €/an	2 503 €/m ²
Flagy	584	7 km ²	83 h/km ²	53.6%	5%	25 780 €/an	1 690 €/m ²
Paley	483	9 km ²	54 h/km ²	43.9%	4.1%	27 340 €/an	1 910 €/m ²
Moret-Loing-et-Orvanne (10 avis)	12 810	33 km ²	388 h/km ²	47%	3.7%	26 620 €/an	2 613 €/m ²
Montigny-sur-Loing (2 avis)	2 669	9 km ²	297 h/km ²	47.2%	3.9%	28 710 €/an	2 703 €/m ²
Noisy-Rudignon	580	4 km ²	145 h/km ²	50%	3.8%	25 640 €/an	1 799 €/m ²
Darvault (5 avis)	987	7 km ²	141 h/km ²	41.1%	4.4%	24 720 €/an	2 170 €/m ²
Lorrez-le-Bocage-Préaux (1 avis)	1 274	19 km ²	67 h/km ²	46.2%	6.6%	23 490 €/an	1 729 €/m ²

bien-dans-ma-ville.fr



Vous aimez votre ville ? Notez-la !

Et faites-nous part de vos remarques constructives



Avec

BIEN dans ma **VILLE** 