



Version web

# Ville de Villeloin- Coulangé

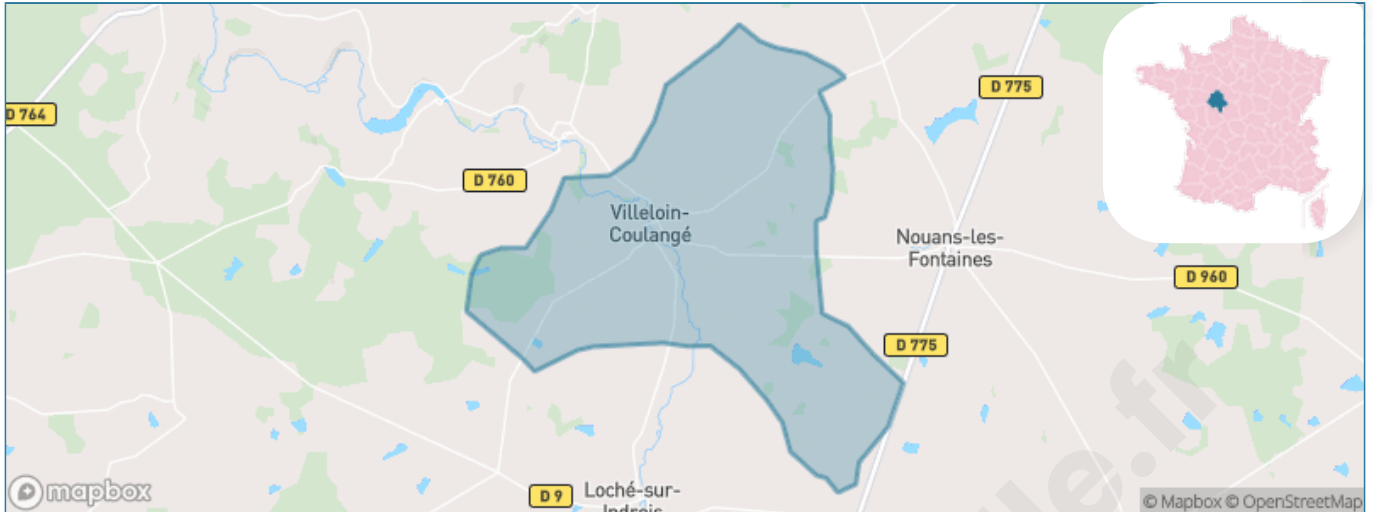
Présenté par

**BIEN** dans  
ma **VILLE** 

# Sommaire

|   |    |
|---|----|
| Situation géographique .....              | 3  |
| Statistiques sur la population .....      | 4  |
| Evolution du nombre d'habitants .....     | 4  |
| Tranche d'âge .....                       | 5  |
| 0-14 ans .....                            | 5  |
| 15-29 ans .....                           | 5  |
| 30-44 ans .....                           | 5  |
| 45-59 ans .....                           | 5  |
| 60-74 ans .....                           | 5  |
| 75-89 ans .....                           | 5  |
| 90 ans et + .....                         | 5  |
| Activité professionnelle .....            | 5  |
| Agriculteurs .....                        | 5  |
| Artisans, Commerçants .....               | 5  |
| Cadres et sup. ....                       | 5  |
| Professions intermédiaires .....          | 5  |
| Employé .....                             | 5  |
| Ouvrier .....                             | 5  |
| Retraité .....                            | 5  |
| Autres .....                              | 5  |
| Niveau de diplôme .....                   | 6  |
| Sans diplôme ou CEP .....                 | 6  |
| Brevet, BEPC, DNB .....                   | 6  |
| CAP-BEP ou équivalent .....               | 6  |
| BAC ou équivalent .....                   | 6  |
| BAC+2 .....                               | 6  |
| BAC+3 ou +4 .....                         | 6  |
| BAC+5 ou plus .....                       | 6  |
| Composition des ménages .....             | 6  |
| Couple sans enfant .....                  | 6  |
| Couple avec enfant(s) .....               | 6  |
| Famille monoparentale .....               | 6  |
| Colocation / Autre .....                  | 6  |
| Personnes seules .....                    | 6  |
| Profil électoraux .....                   | 7  |
| Premier tour .....                        | 7  |
| Sécurité .....                            | 8  |
| Evolution du nombre d'infractions .....   | 8  |
| Pour comparer .....                       | 9  |
| Services à la population .....            | 10 |
| Commerce .....                            | 10 |
| Éducation .....                           | 10 |
| Villes autour de Villeloin-Coulangé ..... | 11 |

# Situation géographique



## i Informations clés

- **Région** : Centre-Val de Loire
- **Département** : Indre-et-Loire
- **Code postal** : 37460
- **Superficie** : 34 km<sup>2</sup>



# Statistiques sur la population



Nombre d'habitants

**580**



Age moyen

**53 ans**



Pop active

**34.1%**



Taux chômage

**7.7%**



Pop densité

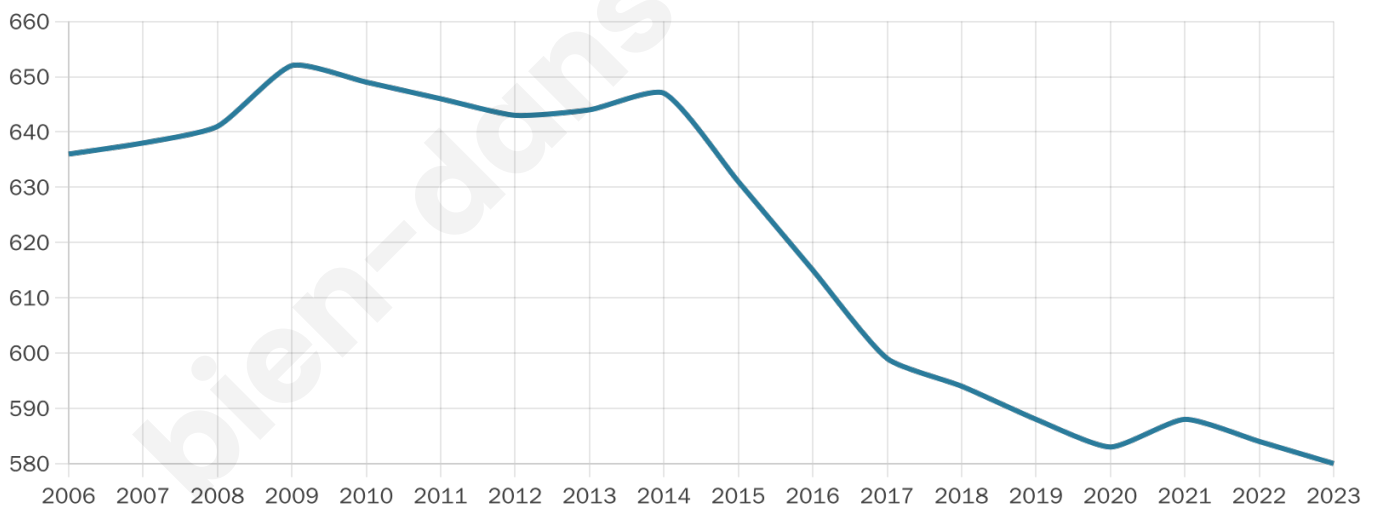
**17 h/km<sup>2</sup>**



Revenu moyen

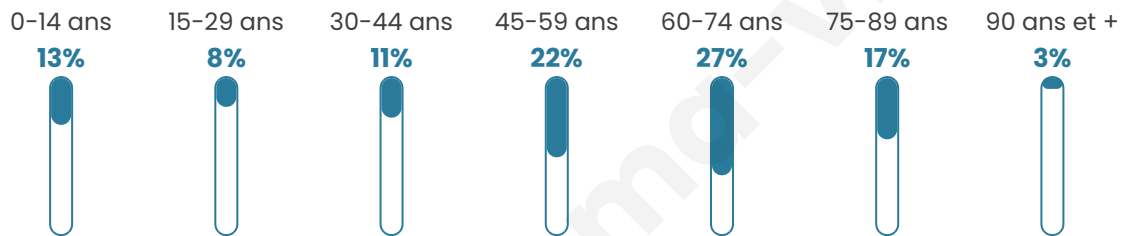
**20 340 €/an**

## Evolution du nombre d'habitants

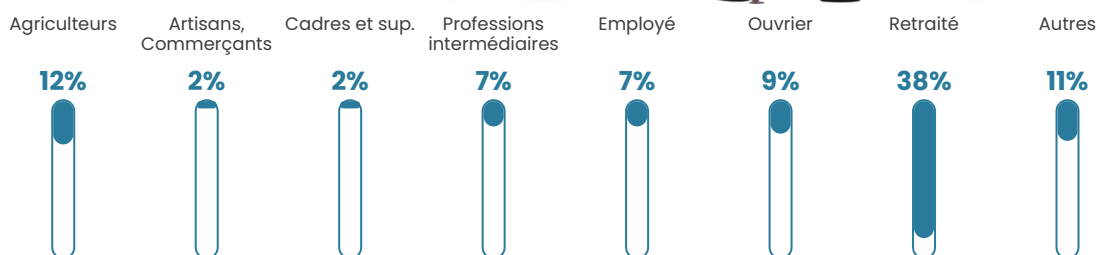


Sources : Institut national de la statistique et des études économiques (insee) selon Les dernières parutions officielles de 2024 portant sur les années 2020, 2021 et 2022.

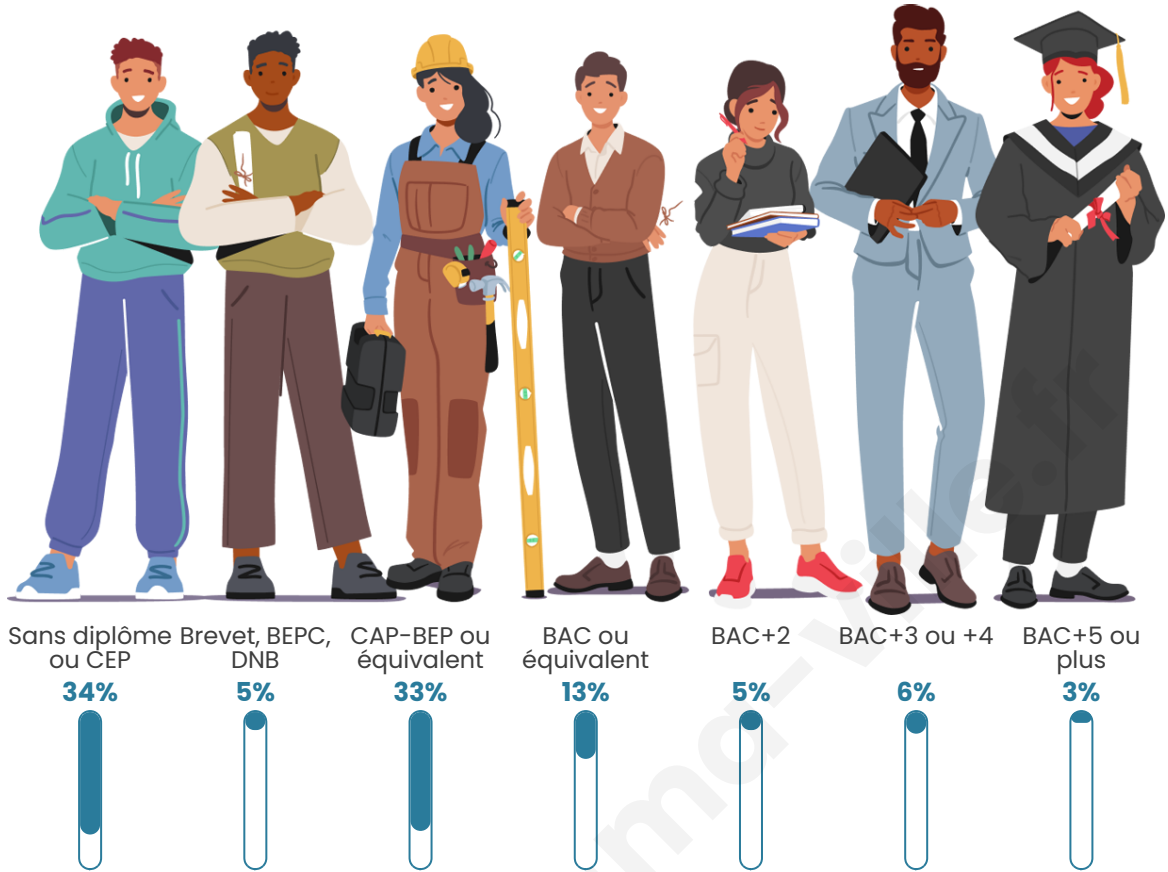
## Tranche d'âge




## Activité professionnelle



## Niveau de diplôme










## Composition des ménages



# Profils électoraux

## Premier tour

|   |                       |         |
|---|-----------------------|---------|
|    | Marine LE PEN         | 28.80 % |
|    | Emmanuel MACRON       | 28.16 % |
|    | Jean-Luc MÉLENCHON    | 14.24 % |
|    | Valérie PÉCRESSE      | 6.33 %  |
|    | Nicolas DUPONT-AIGNAN | 6.33 %  |
|   | Éric ZEMMOUR          | 5.06 %  |
|  | Yannick JADOT         | 2.85 %  |
|  | Fabien ROUSSEL        | 2.22 %  |
|  | Jean LASSALLE         | 2.22 %  |
|  | Nathalie ARTHAUD      | 1.90 %  |
|  | Philippe POUTOU       | 1.27 %  |
|  | Anne HIDALGO          | 0.63 %  |

### 428 inscrits

Participation : 74.77%

Votes blancs : 0.63%

Votes nuls : 0.63%

## Second tour

|   |                 |      |
|---|-----------------|------|
|  | Emmanuel MACRON | 50 % |
|  | Marine LE PEN   | 50 % |

### 426 inscrits

Participation : 77%

Votes blancs : 4.88%

Votes nuls : 1.83%

# Sécurité



Agressions physiques / sexuelles

0



Cambriolages

0



Vols / dégradations

0



Stupéfiants

0

## Evolution du nombre d'infractions



## Pour comparer

(en proportion du nombre d'habitants)



Sources : Bases statistiques communale, départementale et régionale de la délinquance enregistrée par la police et la gendarmerie nationales selon les dernières parutions officielles de 2025 portant sur l'année 2024 ([data.gouv](https://data.gouv.fr)).

Agressions physiques / sexuelles : Violences sexuelles, coups et blessures volontaires intrafamiliaux, coups et blessures volontaires, autres coups, blessures volontaires et vols violents sans arme.

Cambriolages : Cambriolages de logements.

Vols : Vols avec armes, vols d'accessoires sur véhicules, vols dans les véhicules, vols de véhicules, vols sans violence contre des personnes, destructions, dégradations volontaires et escroqueries.

Stupéfiants : Trafic de stupéfiants dont (AFD) et usage de stupéfiants.

# Services à la population



## Commerce

|                    |  |
|--------------------|--|
| Hypermarché        | X <a href="#">Perrusson</a> 18km                       |
| Supermarché        | X <a href="#">Écueillé</a> 11km                        |
| Superette          | 1  |
| Boulangerie        | X <a href="#">Montrésor</a> 4km                        |
| Boucherie          | X <a href="#">Villentrois-Faverolles-en-Berry</a> 15km |
| Restaurant         | X <a href="#">Montrésor</a> 4km                        |
| Garage             | 2  |
| Station-service    | X <a href="#">Écueillé</a> 10km                        |
| Banque             | X <a href="#">Montrésor</a> 3km                        |
| La poste           | X <a href="#">Villedômain</a> 11km                     |
| Coiffeur           | 1  |
| Tabac              | 1  |
| Bars / discothèque | X <a href="#">Montrésor</a> 4km                        |
| Bibliothèque       | X <a href="#">Luzillé</a> 19km                         |
| Cinéma             | X <a href="#">Genillé</a> 12km                         |
| Vétérinaire        | X <a href="#">Perrusson</a> 14km                       |



## Santé

|                                  |   |
|----------------------------------|---|
| Pharmacie                        | 1   |
| Hôpital                          | X <a href="#">Châtillon-sur-Indre</a> 17km  |
| Laboratoire d'analyses médicales | X <a href="#">Saint-Aignan</a> 17km         |
| Etablissement pour handicapé     | X <a href="#">Luçay-le-Mâle</a> 15km        |
| EHPA                             | 1   |
| Médecin                          | X <a href="#">Écueillé</a> 10km             |
| Dentiste                         | X <a href="#">Loches</a> 19km               |
| Chirurgien                       | X <a href="#">Amboise</a> 36km              |
| Dermatologue                     | X <a href="#">Loches</a> 19km               |
| Anesthésiste                     | X <a href="#">Saint-Flovier</a> 24km        |
| Gastro-entérologue               | X <a href="#">Saint-Aignan</a> 17km         |
| Gynécologue                      | X <a href="#">Amboise</a> 36km              |
| Cancérologue                     | X <a href="#">Chambray-lès-Tours</a> 47km   |
| Neurologue                       | X <a href="#">Saint-Avertin</a> 46km        |
| Ophthalmologue                   | X <a href="#">Luçay-le-Mâle</a> 15km        |
| ORL                              | X <a href="#">Joué-lès-Tours</a> 49km       |
| Cardiologue                      | X <a href="#">Saint-Martin-le-Beau</a> 35km |
| Pédiatre                         | X <a href="#">Amboise</a> 36km              |
| Pneumologue                      | X <a href="#">Noyers-sur-Cher</a> 20km      |
| Psychologue                      | X <a href="#">Loches</a> 18km               |
| Radiologue                       | X <a href="#">Loches</a> 18km               |
| Rhumatologue                     | X <a href="#">Amboise</a> 36km              |
| Sage-femme                       | X <a href="#">Noyers-sur-Cher</a> 20km      |



## Éducation

|                         |  |
|-------------------------|--|
| Crèche                  | X <a href="#">Écueillé</a> 10km              |
| Ecole maternelle Public | 1  |
| Ecole maternelle Privé  | X <a href="#">Céré-la-Ronde</a> 14km         |
| Ecole primaire Public   | X <a href="#">Montrésor</a> 4km              |
| Ecole primaire Privé    | X <a href="#">Céré-la-Ronde</a> 15km         |
| Collège Public          | X <a href="#">Montrésor</a> 3km              |
| Collège Privé           | X <a href="#">Loches</a> 18km                |
| Lycée Public            | X <a href="#">Saint-Aignan</a> 18km          |
| Lycée Privé             | X <a href="#">Saint-Cyran-du-Jambot</a> 15km |

Sources : Base Sirene des entreprises et de leurs établissements selon les dernières parutions officielles de 2025 portant sur l'année 2024 ([data.gouv](#)). Liste, localisation et tarifs des professionnels de santé selon les dernières parutions officielles de 2025 portant sur l'année 2024 ([opendatasoft](#)) et FINISS Extraction du Fichier des établissements selon les dernières parutions officielles de 2025 portant sur l'année 2024 ([data.gouv](#)). Adresse et géolocalisation des établissements d'enseignement du premier et second degrés selon les dernières parutions officielles de 2025 portant sur l'année 2024 ([data.education.gouv](#))

## Villes autour de Villeloin-Coulangé

| Ville                         | Habitants | Superficie         | Pop densité           | Pop active | Taux chômage | Revenu moyen | Prix immobilier        |
|-------------------------------|-----------|--------------------|-----------------------|------------|--------------|--------------|------------------------|
| Montrésor                     | 309       | 1 km <sup>2</sup>  | 309 h/km <sup>2</sup> | 37.5%      | 5.2%         | 20 340 €/an  | 1 739 €/m <sup>2</sup> |
| Beaumont-Village              | 239       | 19 km <sup>2</sup> | 13 h/km <sup>2</sup>  | 45.2%      | 2.9%         | 21 590 €/an  | 1 475 €/m <sup>2</sup> |
| Nouans-les-Fontaines (3 avis) | 672       | 63 km <sup>2</sup> | 11 h/km <sup>2</sup>  | 42.4%      | 2.7%         | 21 430 €/an  | 894 €/m <sup>2</sup>   |
| Chemillé-sur-Indrois (1 avis) | 227       | 24 km <sup>2</sup> | 9 h/km <sup>2</sup>   | 48.5%      | 4%           | 22 730 €/an  | 1 160 €/m <sup>2</sup> |
| Loché-sur-Indrois             | 482       | 74 km <sup>2</sup> | 7 h/km <sup>2</sup>   | 41.3%      | 6.4%         | 20 120 €/an  | 947 €/m <sup>2</sup>   |
| Orbigny (1 avis)              | 712       | 65 km <sup>2</sup> | 11 h/km <sup>2</sup>  | 44.5%      | 4.9%         | 19 940 €/an  | 799 €/m <sup>2</sup>   |
| Villedômain                   | 129       | 16 km <sup>2</sup> | 8 h/km <sup>2</sup>   | 34.1%      | 3.9%         | NC           | 565 €/m <sup>2</sup>   |
| Écueillé (3 avis)             | 1 188     | 34 km <sup>2</sup> | 35 h/km <sup>2</sup>  | 35.9%      | 4.4%         | 19 580 €/an  | 971 €/m <sup>2</sup>   |
| Genillé (1 avis)              | 1 503     | 63 km <sup>2</sup> | 24 h/km <sup>2</sup>  | 41.3%      | 4.2%         | 22 060 €/an  | 1 275 €/m <sup>2</sup> |
| Sennevières (1 avis)          | 226       | 23 km <sup>2</sup> | 10 h/km <sup>2</sup>  | 36.7%      | 3.1%         | 20 440 €/an  | 788 €/m <sup>2</sup>   |
| Préaux                        | 172       | 32 km <sup>2</sup> | 5 h/km <sup>2</sup>   | 37.8%      | 7%           | 20 350 €/an  | 374 €/m <sup>2</sup>   |
| Le Liège (3 avis)             | 326       | 11 km <sup>2</sup> | 30 h/km <sup>2</sup>  | 54%        | 8.9%         | 21 480 €/an  | 1 300 €/m <sup>2</sup> |
| Saint-Hippolyte               | 638       | 33 km <sup>2</sup> | 19 h/km <sup>2</sup>  | 38.9%      | 4.4%         | 21 270 €/an  | 1 169 €/m <sup>2</sup> |
| Châteauvieux (1 avis)         | 514       | 33 km <sup>2</sup> | 16 h/km <sup>2</sup>  | 37.9%      | 3.7%         | 21 220 €/an  | 1 246 €/m <sup>2</sup> |
| Saint-Médard                  | 63        | 12 km <sup>2</sup> | 5 h/km <sup>2</sup>   | 38.1%      | 4.8%         | NC           | 1 303 €/m <sup>2</sup> |

bien-dans-ma-ville.fr



# Vous aimez votre ville ? Notez-la !

Et faites-nous part de vos remarques constructives



Avec

**BIEN** dans  
ma **VILLE** 