



Version web

Ville de Villefranche-de- Pانات

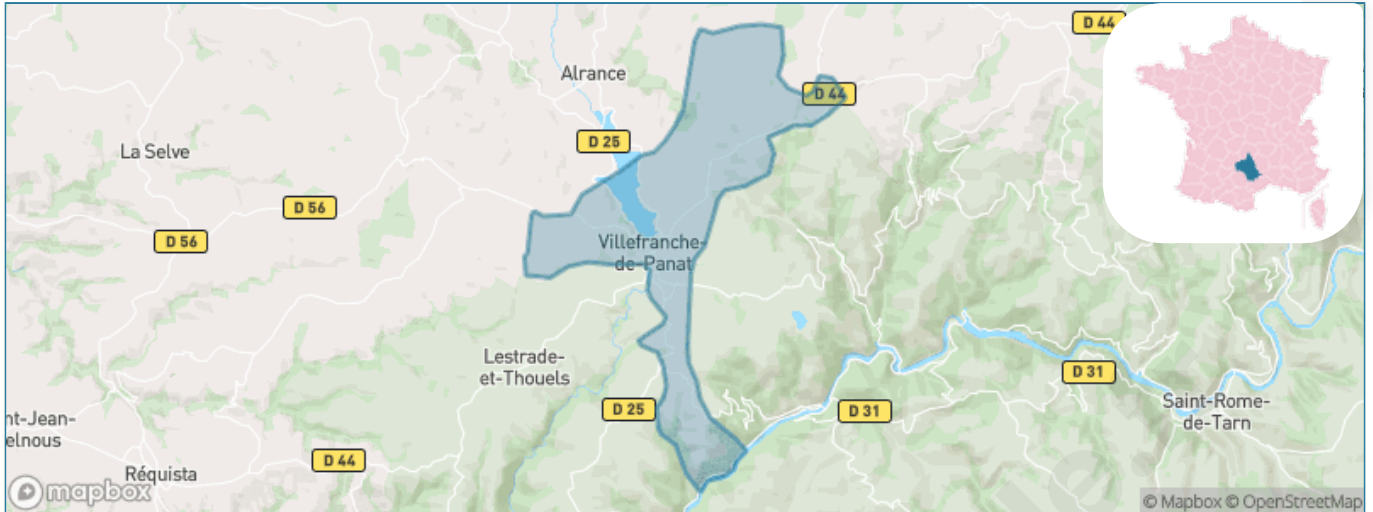
Présenté par

BIEN dans
ma **VILLE** 

Sommaire

Situation géographique	3
Statistiques sur la population	4
Evolution du nombre d'habitants	4
Tranche d'âge	5
0-14 ans	5
15-29 ans	5
30-44 ans	5
45-59 ans	5
60-74 ans	5
75-89 ans	5
90 ans et +	5
Activité professionnelle	5
Agriculteurs	5
Artisans, Commerçants	5
Cadres et sup.	5
Professions intermédiaires	5
Employé	5
Ouvrier	5
Retraité	5
Autres	5
Niveau de diplôme	6
Sans diplôme ou CEP	6
Brevet, BEPC, DNB	6
CAP-BEP ou équivalent	6
BAC ou équivalent	6
BAC+2	6
BAC+3 ou +4	6
BAC+5 ou plus	6
Composition des ménages	6
Couple sans enfant	6
Couple avec enfant(s)	6
Famille monoparentale	6
Colocation / Autre	6
Personnes seules	6
Profils électoraux	7
Premier tour	7
Sécurité	8
Evolution du nombre d'infractions	8
Pour comparer	9
Services à la population	10
Commerce	10
Éducation	10
Villes autour de Villefranche-de-Panat	11

Situation géographique



i Informations clés

- **Région** : Occitanie
- **Département** : Aveyron
- **Code postal** : 12430
- **Superficie** : 29 km²



AVEYRON



LE DÉPARTEMENT

Statistiques sur la population



Nombre d'habitants

677



Age moyen

51 ans



Pop active

43.4%



Taux chômage

6.2%



Pop densité

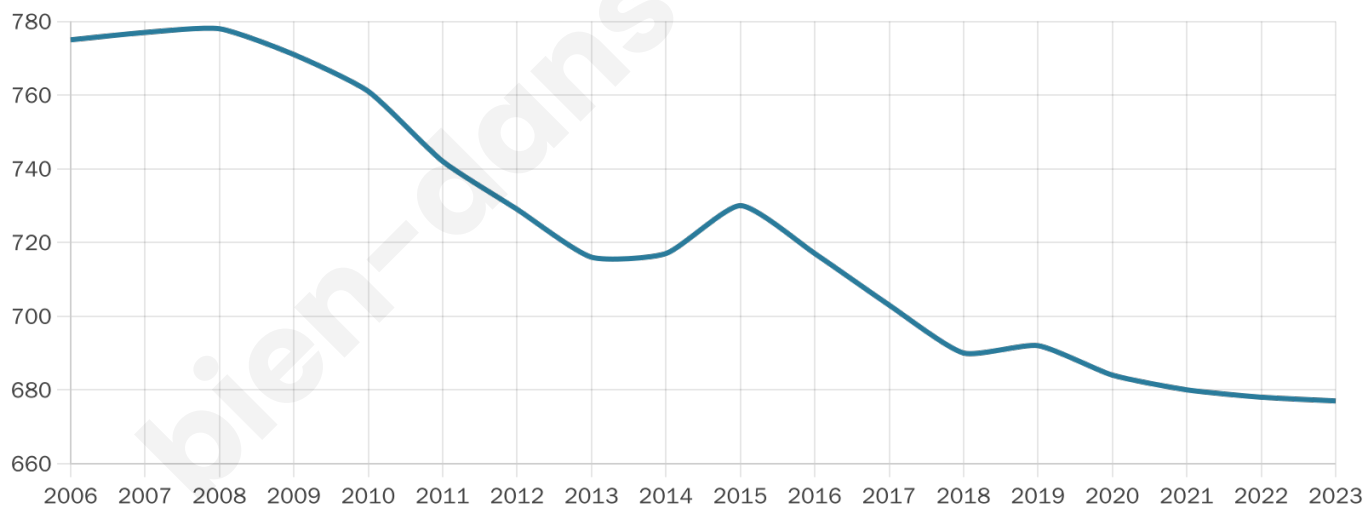
23 h/km²



Revenu moyen

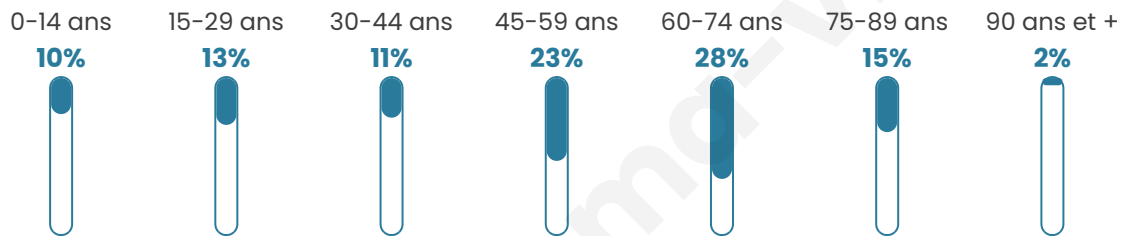
21 330 €/an

Evolution du nombre d'habitants

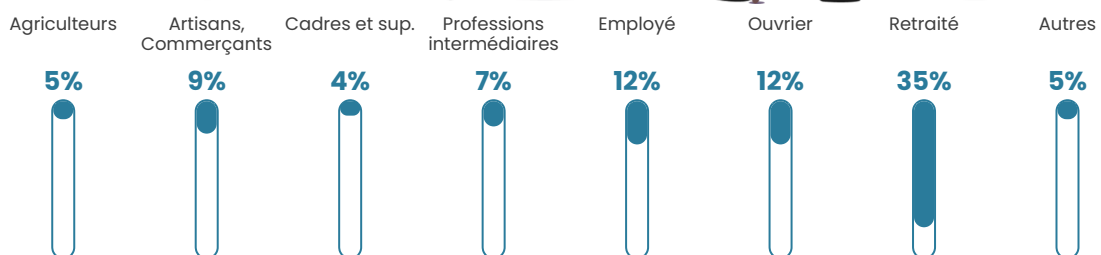


Sources : Institut national de la statistique et des études économiques (insee) selon Les dernières parutions officielles de 2024 portant sur les années 2020, 2021 et 2022.


Tranche d'âge




Activité professionnelle



Niveau de diplôme












Composition des ménages



Profils électoraux

Premier tour

	Emmanuel MACRON	33.00 %
	Marine LE PEN	25.15 %
	Jean LASSALLE	10.46 %
	Valérie PÉCRESSÉ	7.85 %
	Jean-Luc MÉLENCHON	7.04 %
	Éric ZEMMOUR	6.84 %
	Nicolas DUPONT- AIGNAN	3.22 %
	Yannick JADOT	2.41 %
	Anne HIDALGO	1.61 %
	Fabien ROUSSEL	1.21 %
	Philippe POUTOU	0.80 %
	Nathalie ARTHAUD	0.40 %



631 inscrits

Participation : 80.98%

Votes blancs : 1.96%

Votes nuls : 0.78%

Second tour

	Emmanuel MACRON	53,07 %
	Marine LE PEN	46,93 %

632 inscrits

Participation : 81.33%

Votes blancs : 3.89%

Votes nuls : 4.09%

Sécurité



Agressions physiques / sexuelles

0



Cambriolages

0



Vols / dégradations

0



Stupéfiants

0

Evolution du nombre d'infractions



Pour comparer

(en proportion du nombre d'habitants)



Sources : Bases statistiques communale, départementale et régionale de la délinquance enregistrée par la police et la gendarmerie nationales selon les dernières parutions officielles de 2025 portant sur l'année 2024 ([data.gouv](https://data.gouv.fr)).

Agressions physiques / sexuelles : Violences sexuelles, coups et blessures volontaires intrafamiliaux, coups et blessures volontaires, autres coups, blessures volontaires et vols violents sans arme.

Cambriolages : Cambriolages de logements.

Vols : Vols avec armes, vols d'accessoires sur véhicules, vols dans les véhicules, vols de véhicules, vols sans violence contre des personnes, destructions, dégradations volontaires et escroqueries.

Stupéfiants : Trafic de stupéfiants dont (AFD) et usage de stupéfiants.

Services à la population



Commerce

Hypermarché	X <u>Vabres-l'Abbaye</u> 18km
Supermarché	X <u>Réquista</u> 15km
Superette	3
Boulangerie	2
Boucherie	2
Restaurant	6
Garage	1
Station-service	1
Banque	1
La poste	X <u>Saint-Affrique</u> 20km
Coiffeur	2
Tabac	1
Bars / discothèque	X <u>Le Truel</u> 5km
Bibliothèque	X <u>Cassagnes-Bégonhès</u> 18km
Cinéma	X <u>Salles-Curan</u> 12km
Vétérinaire	2



Santé

Pharmacie	1
Hôpital	X <u>Saint-Affrique</u> 19km
Laboratoire d'analyses médicales	X <u>Saint-Affrique</u> 20km
Etablissement pour handicapé	X <u>Le Truel</u> 5km
EHPA	X <u>Broquiès</u> 9km
Médecin	2
Dentiste	X <u>Salles-Curan</u> 12km
Chirurgien	X <u>Saint-Affrique</u> 19km
Dermatologue	X <u>Millau</u> 29km
Anesthésiste	X <u>Albi</u> 47km
Gastro-entérologue	X <u>Saint-Affrique</u> 19km
Gynécologue	X <u>Millau</u> 29km
Cancérologue	X <u>Castres</u> 64km
Neurologue	X <u>Millau</u> 30km
Ophthalmologue	X <u>Rodez</u> 32km
ORL	X <u>Millau</u> 28km
Cardiologue	X <u>Creissels</u> 27km
Pédiatre	X <u>Millau</u> 29km
Pneumologue	X <u>Rodez</u> 33km
Psychologue	X <u>Millau</u> 28km
Radiologue	X <u>Luc-la-Primaube</u> 26km
Rhumatologue	X <u>Saint-Affrique</u> 20km
Sage-femme	1



Éducation

Crèche	X <u>Saint-Rome-de-Tarn</u> 15km
Ecole maternelle Public	X <u>Saint-Victor-et-Melvieu</u> 10km
Ecole maternelle Privé	X <u>Espalion</u> 49km
Ecole primaire Public	1
Ecole primaire Privé	1
Collège Public	X <u>Réquista</u> 16km
Collège Privé	X <u>Salles-Curan</u> 12km
Lycée Public	X <u>Saint-Affrique</u> 17km
Lycée Privé	X <u>Saint-Affrique</u> 20km

Sources : Base Sirene des entreprises et de leurs établissements selon les dernières parutions officielles de 2025 portant sur l'année 2024 ([data.gouv](#)). Liste, localisation et tarifs des professionnels de santé selon les dernières parutions officielles de 2025 portant sur l'année 2024 ([opendatasoft](#)) et FINISS Extraction du Fichier des établissements selon les dernières parutions officielles de 2025 portant sur l'année 2024 ([data.gouv](#)). Adresse et géolocalisation des établissements d'enseignement du premier et second degrés selon les dernières parutions officielles de 2025 portant sur l'année 2024 ([data.education.gouv](#))

Villes autour de Villefranche-de-Panat

Ville	Habitants	Superficie	Pop densité	Pop active	Taux chômage	Revenu moyen	Prix immobilier
Ayssènes	225	23 km ²	10 h/km ²	43.6%	4%	18 730 €/an	1 223 €/m ²
Le Truel	350	26 km ²	13 h/km ²	39.4%	3.7%	20 720 €/an	2 294 €/m ²
Lestrade-et-Thouels	440	42 km ²	10 h/km ²	42%	2%	19 750 €/an	827 €/m ²
Alrance	335	35 km ²	10 h/km ²	41.2%	3%	19 830 €/an	823 €/m ²
Durenque	515	33 km ²	16 h/km ²	41.4%	3.9%	19 770 €/an	914 €/m ²
Broquiès	613	38 km ²	16 h/km ²	37.5%	3.3%	18 190 €/an	1 354 €/m ²
Les Costes-Gozon	163	20 km ²	8 h/km ²	46.6%	6.1%	18 970 €/an	1 838 €/m ²
Saint-Victor-et-Melvieu	286	17 km ²	17 h/km ²	44.8%	4.5%	20 580 €/an	668 €/m ²
Arviu	774	46 km ²	17 h/km ²	41.1%	2.1%	21 580 €/an	1 014 €/m ²
Connac	99	10 km ²	10 h/km ²	32.3%	4%	NC	2 000 €/m ²
Brousse-le-Château	164	15 km ²	11 h/km ²	40.9%	9.8%	19 560 €/an	1 325 €/m ²
Salles-Curan (1 avis)	1 043	93 km ²	11 h/km ²	38.8%	3%	20 900 €/an	1 023 €/m ²
Saint-Izaire	314	34 km ²	9 h/km ²	38.2%	5.1%	19 010 €/an	923 €/m ²
Auriac-Lagast	228	30 km ²	8 h/km ²	42.5%	2.6%	19 270 €/an	724 €/m ²
Viala-du-Tarn	529	38 km ²	14 h/km ²	40.3%	6.4%	19 010 €/an	952 €/m ²

bien-dans-ma-ville.fr



Vous aimez votre ville ? Notez-la !

Et faites-nous part de vos remarques constructives



Avec

BIEN dans
ma **VILLE** 