



Version web

Ville de Villefranche- d'Allier

Présenté par

BIEN dans
ma **VILLE** 

Sommaire

Situation géographique	3
Statistiques sur la population	4
Evolution du nombre d'habitants	4
Tranche d'âge	5
0-14 ans	5
15-29 ans	5
30-44 ans	5
45-59 ans	5
60-74 ans	5
75-89 ans	5
90 ans et +	5
Activité professionnelle	5
Agriculteurs	5
Artisans, Commerçants	5
Cadres et sup.	5
Professions intermédiaires	5
Employé	5
Ouvrier	5
Retraité	5
Autres	5
Niveau de diplôme	6
Sans diplôme ou CEP	6
Brevet, BEPC, DNB	6
CAP-BEP ou équivalent	6
BAC ou équivalent	6
BAC+2	6
BAC+3 ou +4	6
BAC+5 ou plus	6
Composition des ménages	6
Couple sans enfant	6
Couple avec enfant(s)	6
Famille monoparentale	6
Colocation / Autre	6
Personnes seules	6
Profil électoraux	7
Premier tour	7
Sécurité	8
Evolution du nombre d'infractions	8
Pour comparer	9
Services à la population	10
Commerce	10
Éducation	10
Villes autour de Villefranche-d'Allier	11
Avis sur la ville de Villefranche-d'Allier	12
Moyenne par critère	12
Villes autour de Villefranche-d'Allier	12
Répartition des avis par note	12
Répartition des avis par note	12

Situation géographique



i Informations clés

- **Région** : Auvergne-Rhône-Alpes
- **Département** : Allier
- **Code postal** : 03430
- **Superficie** : 39 km²



Statistiques sur la population



Nombre d'habitants

1 238



Age moyen

45 ans



Pop active

46%



Taux chômage

8.7%



Pop densité

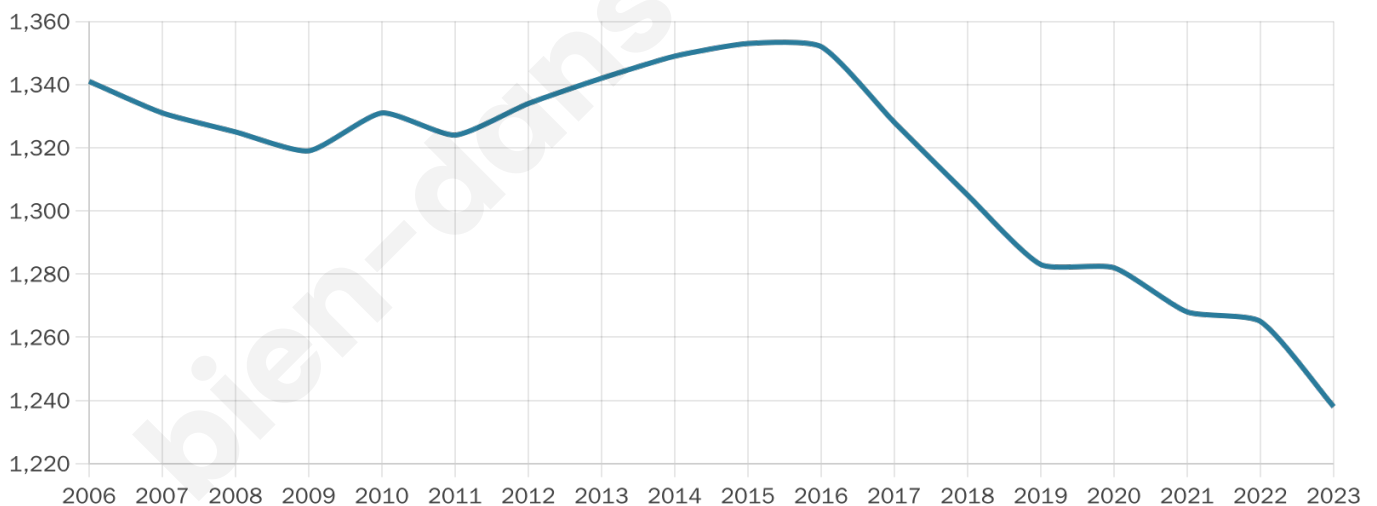
32 h/km²



Revenu moyen

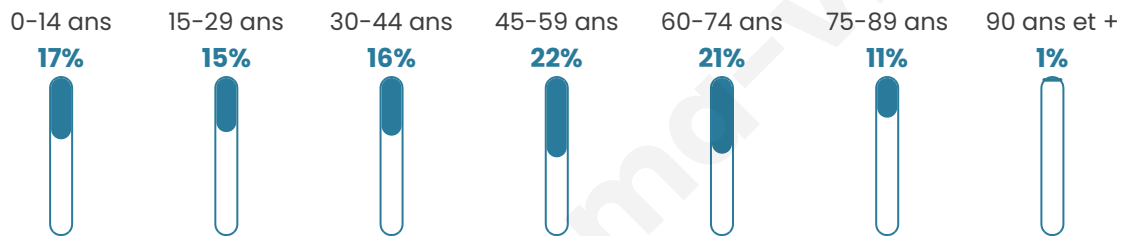
20 340 €/an

Evolution du nombre d'habitants

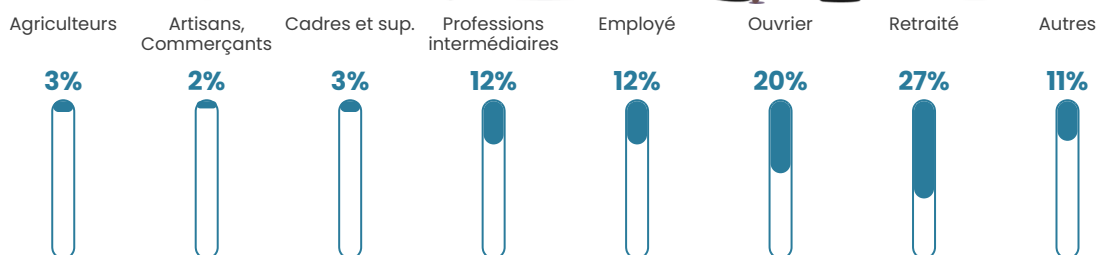


Sources : Institut national de la statistique et des études économiques (insee) selon Les dernières parutions officielles de 2024 portant sur les années 2020, 2021 et 2022.

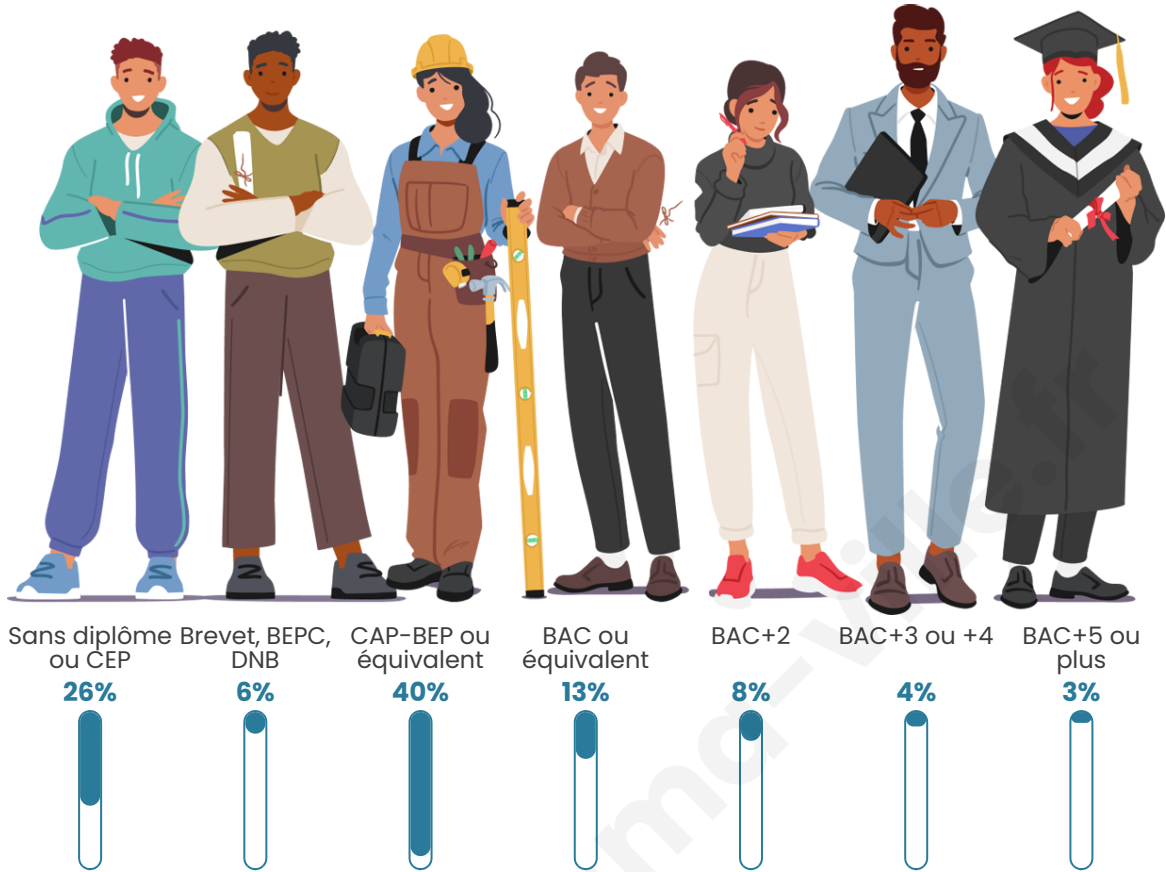
Tranche d'âge




Activité professionnelle



Niveau de diplôme



Composition des ménages



Profils électoraux

Premier tour

	Marine LE PEN	30.87 %
	Emmanuel MACRON	21.01 %
	Jean-Luc MÉLENCHON	14.78 %
	Fabien ROUSSEL	11.74 %
	Jean LASSALLE	5.65 %
	Valérie PÉCRESSE	5.51 %
	Éric ZEMMOUR	3.91 %
	Nicolas DUPONT-AIGNAN	2.46 %
	Anne HIDALGO	1.30 %
	Philippe POUTOU	1.16 %
	Yannick JADOT	1.01 %
	Nathalie ARTHAUD	0.58 %



914 inscrits

Participation : 76.91%

Votes blancs : 1.14%

Votes nuls : 0.71%

Second tour

	Emmanuel MACRON	40,07 %
	Marine LE PEN	59,93 %

914 inscrits

Participation : 76.91%

Votes blancs : 8.25%

Votes nuls : 4.41%

Sécurité



Agressions physiques / sexuelles

0



Cambriolages

0



Vols / dégradations

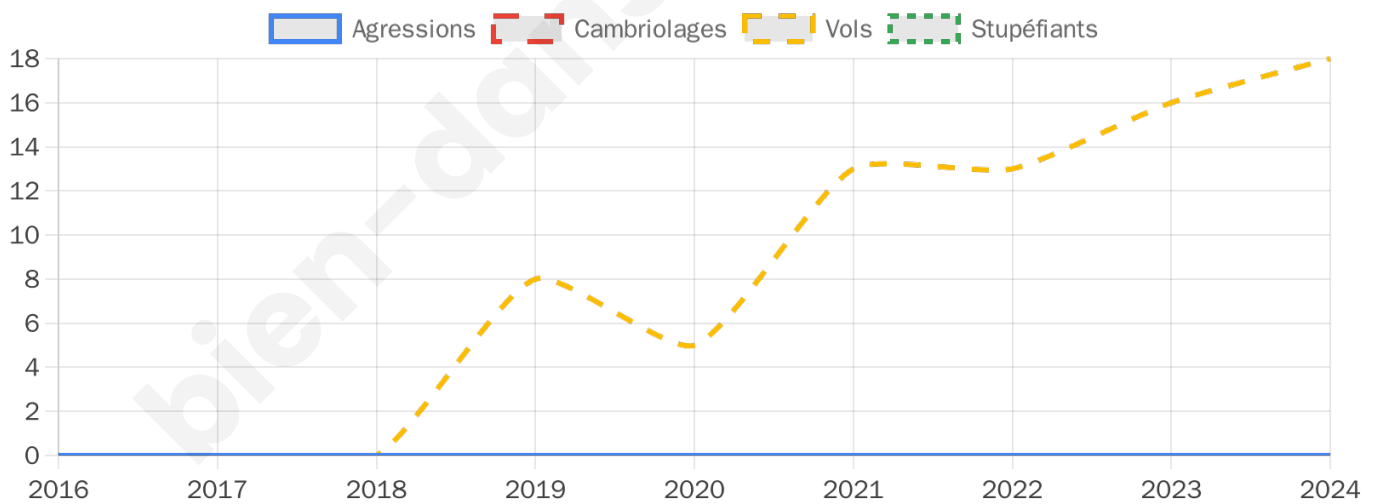
18



Stupéfiants

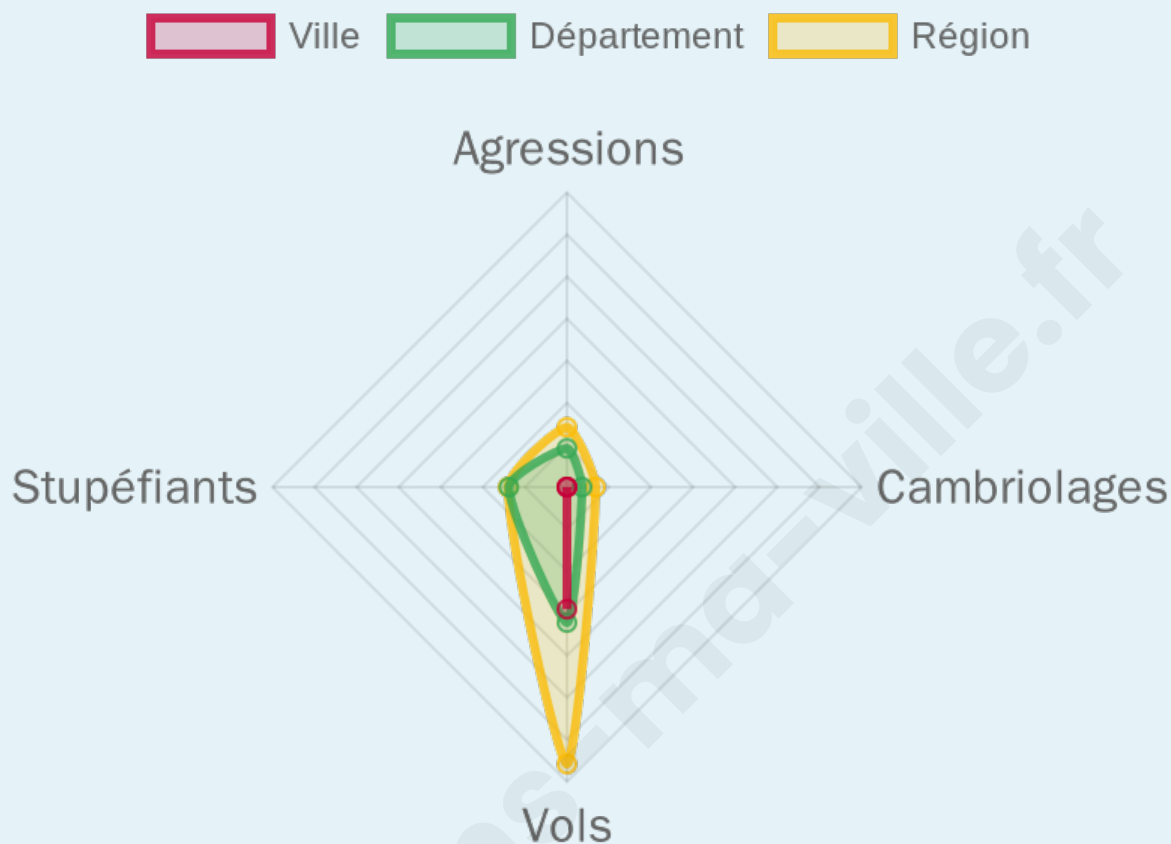
0

Evolution du nombre d'infractions



Pour comparer

(en proportion du nombre d'habitants)



Sources : Bases statistiques communale, départementale et régionale de la délinquance enregistrée par la police et la gendarmerie nationales selon les dernières parutions officielles de 2025 portant sur l'année 2024 ([data.gouv](https://data.gouv.fr)).

Agressions physiques / sexuelles : Violences sexuelles, coups et blessures volontaires intrafamiliaux, coups et blessures volontaires, autres coups, blessures volontaires et vols violents sans arme.

Cambriolages : Cambriolages de logements.

Vols : Vols avec armes, vols d'accessoires sur véhicules, vols dans les véhicules, vols de véhicules, vols sans violence contre des personnes, destructions, dégradations volontaires et escroqueries.

Stupéfiants : Trafic de stupéfiants dont (AFD) et usage de stupéfiants.

Services à la population



Commerce

Hypermarché	X Malicorne 15km
Supermarché	X Cosne-d'Allier 9km
Superette	2
Boulangerie	2
Boucherie	X Chappes 6km
Restaurant	2
Garage	6
Station-service	X Cosne-d'Allier 8km
Banque	1
La poste	X Commentry 16km
Coiffeur	2
Tabac	1
Bars / discothèque	X Cosne-d'Allier 9km
Bibliothèque	X Cosne-d'Allier 9km
Cinéma	X Montluçon 21km
Vétérinaire	X Tortezais 2km



Santé

Pharmacie	1
Hôpital	X Saint-Angel 14km
Laboratoire d'analyses médicales	X Commentry 16km
Etablissement pour handicapé	1
EHPA	X Cosne-d'Allier 9km
Médecin	1
Dentiste	X Cosne-d'Allier 9km
Chirurgien	X Désertines 20km
Dermatologue	X Estivareilles 19km
Anesthésiste	X Désertines 20km
Gastro-entérologue	X Montluçon 20km
Gynécologue	X Montluçon 22km
Cancérologue	X Nevers 70km
Neurologue	X Montluçon 21km
Ophthalmologue	X Montluçon 21km
ORL	X Estivareilles 19km
Cardiologue	X Désertines 20km
Pédiatre	X Vichy 51km
Pneumologue	X Désertines 20km
Psychologue	X Montluçon 21km
Radiologue	X Montluçon 20km
Rhumatologue	X Montluçon 22km
Sage-femme	X Montmarault 11km



Éducation

Crèche	X Montmarault 11km
Ecole maternelle Public	X Chavenon 6km
Ecole maternelle Privé	X Bourges 83km
Ecole primaire Public	1
Ecole primaire Privé	X Montmarault 11km
Collège Public	X Doyet 9km
Collège Privé	X Montluçon 21km
Lycée Public	X Commentry 16km
Lycée Privé	X Montluçon 21km

Sources : Base Sirene des entreprises et de leurs établissements selon les dernières parutions officielles de 2025 portant sur l'année 2024 ([data.gouv](#)). Liste, localisation et tarifs des professionnels de santé selon les dernières parutions officielles de 2025 portant sur l'année 2024 ([opendatasoft](#)) et FINISS Extraction du Fichier des établissements selon les dernières parutions officielles de 2025 portant sur l'année 2024 ([data.gouv](#)). Adresse et géolocalisation des établissements d'enseignement du premier et second degrés selon les dernières parutions officielles de 2025 portant sur l'année 2024 ([data.education.gouv](#))

Villes autour de Villefranche-d'Allier

Ville	Habitants	Superficie	Pop densité	Pop active	Taux chômage	Revenu moyen	Prix immobilier
Murat	264	20 km ²	13 h/km ²	47.7%	5.7%	19 300 €/an	750 €/m ²
Chappes	220	18 km ²	12 h/km ²	46.8%	3.6%	20 380 €/an	1 869 €/m ²
Tortezais	172	24 km ²	7 h/km ²	50.6%	4.7%	23 890 €/an	1 197 €/m ²
Chavenon	140	17 km ²	8 h/km ²	43.6%	2.1%	21 820 €/an	789 €/m ²
Sauvagny	82	19 km ²	4 h/km ²	51.2%	3.7%	NC	1 472 €/m ²
Saint-Priest-en-Murat	214	25 km ²	9 h/km ²	44.4%	3.3%	20 580 €/an	407 €/m ²
Deneuille-les-Mines	347	24 km ²	14 h/km ²	46.1%	6.3%	23 600 €/an	1 333 €/m ²
Bézenet	910	9 km ²	101 h/km ²	41.5%	6.2%	19 450 €/an	990 €/m ²
Cosne-d'Allier (2 avis)	2 006	25 km ²	80 h/km ²	37.3%	4%	20 910 €/an	965 €/m ²
Doyet	1 109	27 km ²	41 h/km ²	44.7%	4%	21 120 €/an	1 102 €/m ²
Sazeret	140	17 km ²	8 h/km ²	47.9%	2.1%	19 440 €/an	NC
Montvicq (1 avis)	692	10 km ²	69 h/km ²	43.6%	6.1%	20 680 €/an	960 €/m ²
Saint-Bonnet-de-Four (1 avis)	227	18 km ²	13 h/km ²	39.6%	2.2%	22 480 €/an	822 €/m ²
Bizeneuille	296	29 km ²	10 h/km ²	44.6%	3.7%	21 760 €/an	964 €/m ²
Venas	217	32 km ²	7 h/km ²	51.6%	4.6%	21 240 €/an	775 €/m ²

Avis sur la ville de Villefranche-d'Allier



Moyenne par critère



Villes autour de Villefranche-d'Allier

Ville	Note globale	Sécurité	Éducation	Sport Loisir	Environnement	Vie pratique
Murat	-	-	-	-	-	-
Chappes	-	-	-	-	-	-
Tortezais	-	-	-	-	-	-
Chavenon	-	-	-	-	-	-
Sauvagny	-	-	-	-	-	-
Saint-Priest-en-Murat	-	-	-	-	-	-
Deneuille-les-Mines	-	-	-	-	-	-
Bézenet	-	-	-	-	-	-
Cosne-d'Allier (2 avis)	2.8	3.0	3.0	2.5	2.5	3.0
Doyet	-	-	-	-	-	-
Sazeret	-	-	-	-	-	-
Montvicq (1 avis)	4.2	5.0	4.0	3.0	5.0	4.0
Saint-Bonnet-de-Four (1 avis)	1.2	2.0	2.0	0.0	1.0	1.0
Bizeneuille	-	-	-	-	-	-
Venas	-	-	-	-	-	-



Vous aimez votre ville ? Notez-la !

Et faites-nous part de vos remarques constructives



Avec

BIEN dans ma **VILLE** 