



Version web

Ville de Villedieu-sur- Indre

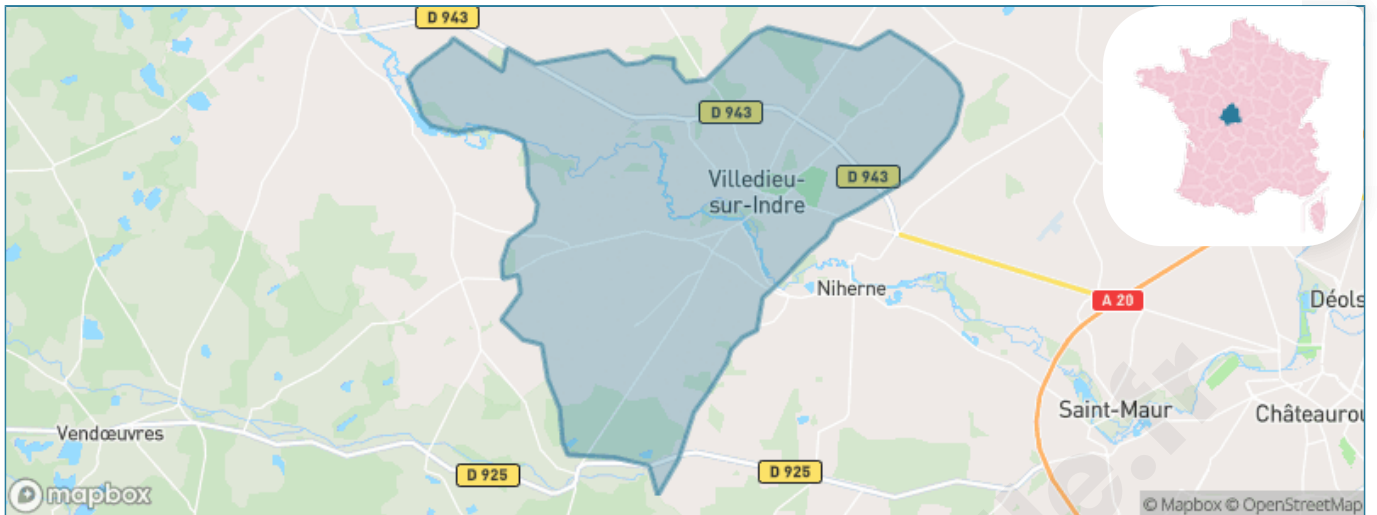
Présenté par

BIEN dans
ma **VILLE** 

Sommaire

Situation géographique	3
Statistiques sur la population	4
Evolution du nombre d'habitants	4
Tranche d'âge	5
0-14 ans	5
15-29 ans	5
30-44 ans	5
45-59 ans	5
60-74 ans	5
75-89 ans	5
90 ans et +	5
Activité professionnelle	5
Agriculteurs	5
Artisans, Commerçants	5
Cadres et sup.	5
Professions intermédiaires	5
Employé	5
Ouvrier	5
Retraité	5
Autres	5
Niveau de diplôme	6
Sans diplôme ou CEP	6
Brevet, BEPC, DNB	6
CAP-BEP ou équivalent	6
BAC ou équivalent	6
BAC+2	6
BAC+3 ou +4	6
BAC+5 ou plus	6
Composition des ménages	6
Couple sans enfant	6
Couple avec enfant(s)	6
Famille monoparentale	6
Colocation / Autre	6
Personnes seules	6
Profil électoraux	7
Premier tour	7
Sécurité	8
Evolution du nombre d'infractions	8
Pour comparer	9
Services à la population	10
Commerce	10
Éducation	10
Villes autour de Villedieu-sur-Indre	11
Avis sur la ville de Villedieu-sur-Indre	12
Moyenne par critère	12
Villes autour de Villedieu-sur-Indre	12
Répartition des avis par note	12
Répartition des avis par note	12

Situation géographique



i Informations clés

- **Région** : Centre-Val de Loire
- **Département** : Indre
- **Code postal** : 36320
- **Superficie** : 57 km²



Statistiques sur la population



Nombre d'habitants

2 583



Age moyen

43 ans



Pop active

49.2%



Taux chômage

6.1%



Pop densité

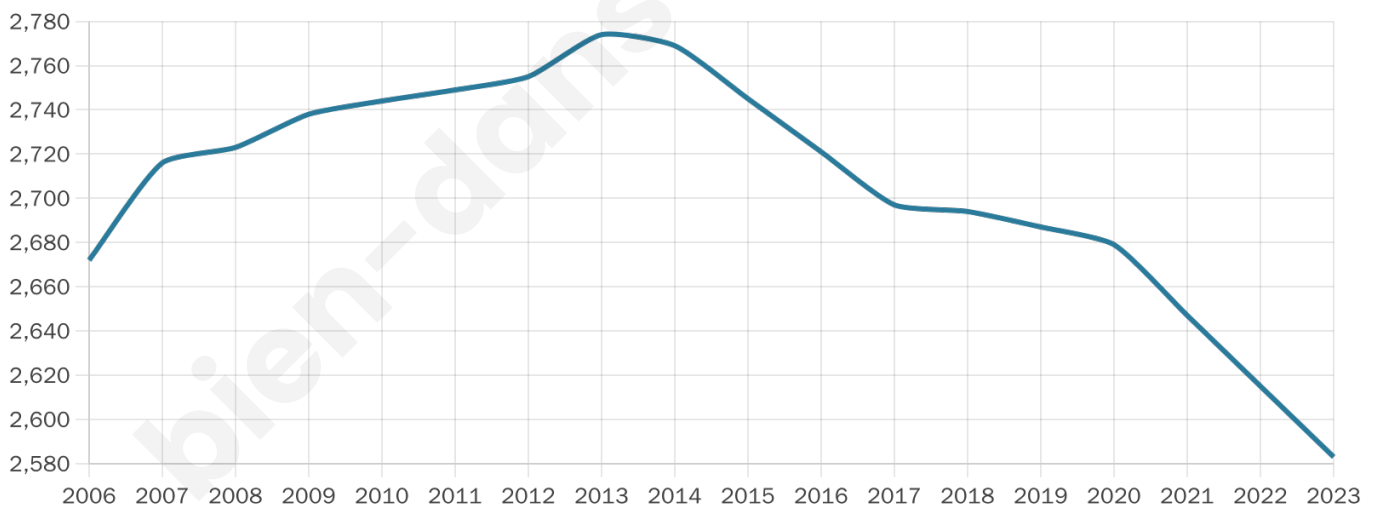
45 h/km²



Revenu moyen

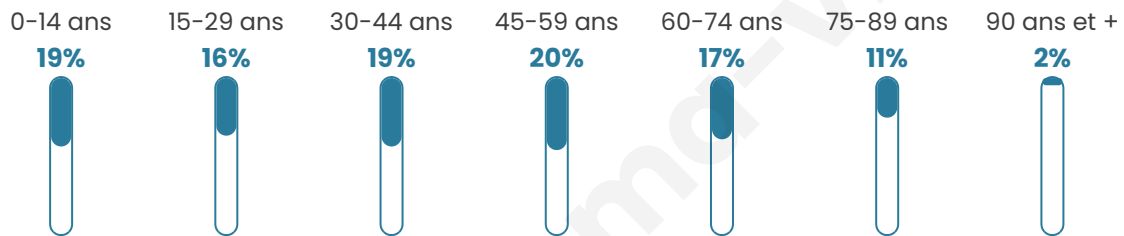
21 650 €/an

Evolution du nombre d'habitants

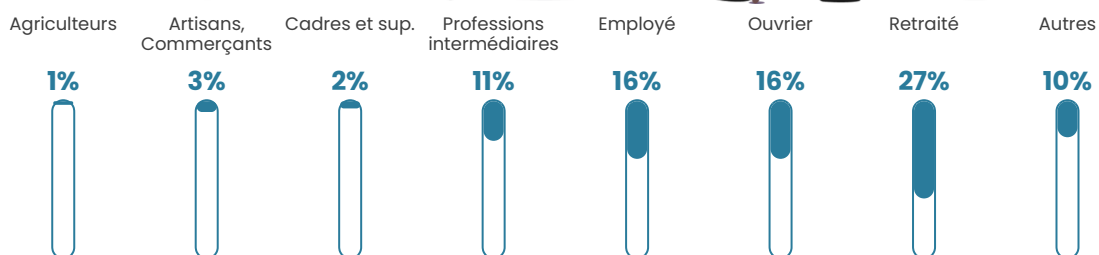


Sources : Institut national de la statistique et des études économiques (insee) selon Les dernières parutions officielles de 2024 portant sur les années 2020, 2021 et 2022.


Tranche d'âge



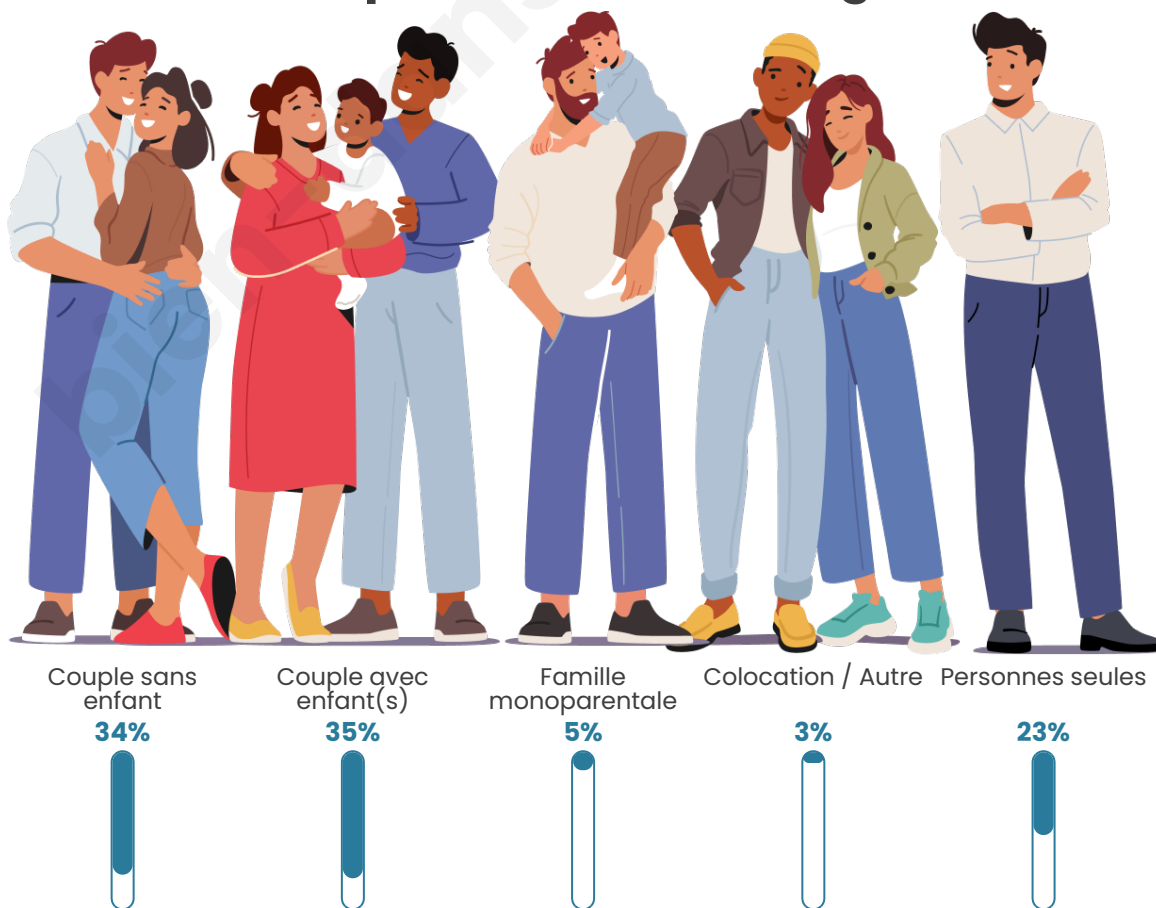
Activité professionnelle



Niveau de diplôme










Composition des ménages





Profils électoraux

Premier tour

	Marine LE PEN	34.77 %
	Emmanuel MACRON	26.54 %
	Jean-Luc MÉLENCHON	14.90 %
	Éric ZEMMOUR	6.80 %
	Jean LASSALLE	4.05 %
	Valérie PÉCRESSÉ	3.86 %
	Yannick JADOT	2.75 %
	Nicolas DUPONT-AIGNAN	2.03 %
	Fabien ROUSSEL	1.70 %
	Anne HIDALGO	1.37 %
	Philippe POUTOU	0.72 %
	Nathalie ARTHAUD	0.52 %

Second tour

	Emmanuel MACRON	45,75 %
	Marine LE PEN	54,25 %

2 019 inscrits

Participation : 79.3%

Votes blancs : 5.18%

Votes nuls : 2.94%

2 019 inscrits

Participation : 77.96%

Votes blancs : 1.65%

Votes nuls : 1.14%

Sécurité



Agressions physiques / sexuelles

0



Cambriolages

0



Vols / dégradations

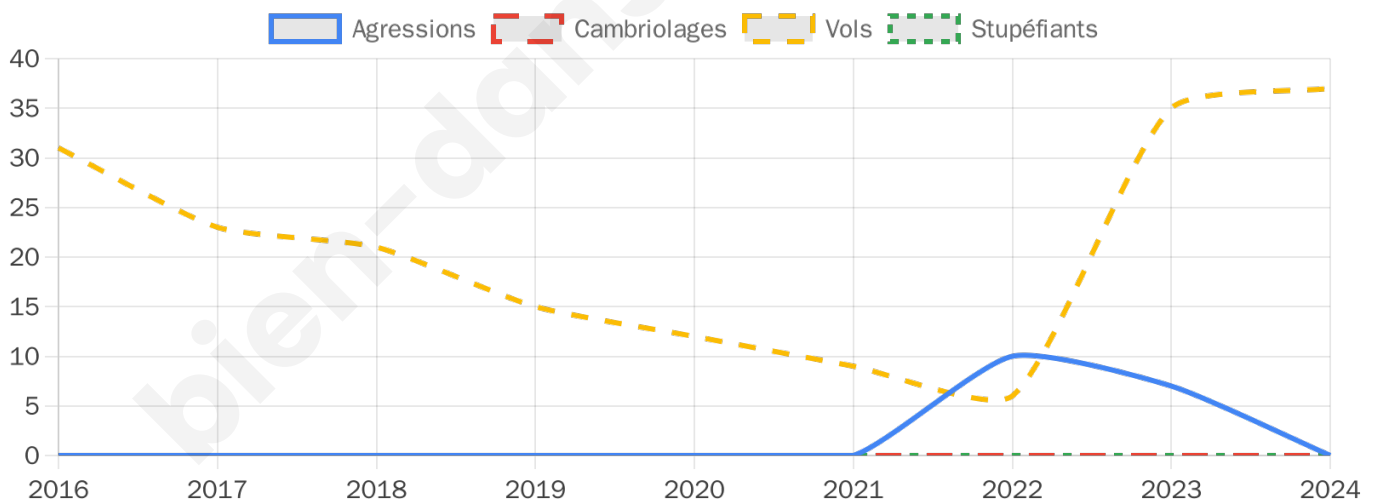
37



Stupéfiants

0

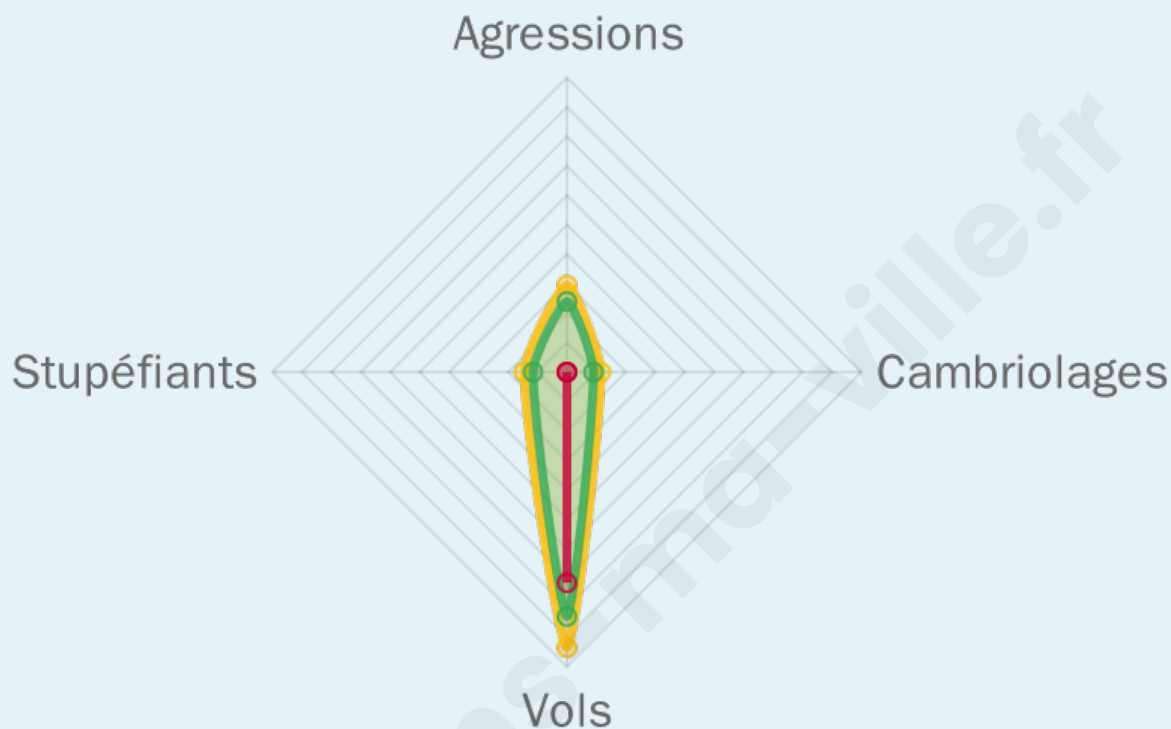
Evolution du nombre d'infractions



Pour comparer

(en proportion du nombre d'habitants)

■ Ville ■ Département ■ Région



Sources : Bases statistiques communale, départementale et régionale de la délinquance enregistrée par la police et la gendarmerie nationales selon les dernières parutions officielles de 2025 portant sur l'année 2024 ([data.gouv](https://data.gouv.fr)).

Agressions physiques / sexuelles : Violences sexuelles, coups et blessures volontaires intrafamiliaux, coups et blessures volontaires, autres coups, blessures volontaires et vols violents sans arme.

Cambriolages : Cambriolages de logements.

Vols : Vols avec armes, vols d'accessoires sur véhicules, vols dans les véhicules, vols de véhicules, vols sans violence contre des personnes, destructions, dégradations volontaires et escroqueries.

Stupéfiants : Trafic de stupéfiants dont (AFD) et usage de stupéfiants.

Services à la population



Commerce

Hypermarché	X Buzançais 11km
Supermarché	X Buzançais 9km
Superette	2
Boulangerie	2
Boucherie	X Niherne 3km
Restaurant	X Niherne 3km
Garage	5
Station-service	X Saint-Maur 9km
Banque	1
La poste	X Buzançais 9km
Coiffeur	4
Tabac	1
Bars / discothèque	1
Bibliothèque	X Châteauroux 12km
Cinéma	X Saint-Lactencin 6km
Vétérinaire	X Saint-Lactencin 8km



Santé

Pharmacie	1
Hôpital	X Châteauroux 12km
Laboratoire d'analyses médicales	X Buzançais 9km
Etablissement pour handicapé	X Buzançais 9km
EHPA	1
Médecin	3
Dentiste	X Niherne 3km
Chirurgien	X Châteauroux 13km
Dermatologue	X Le Blanc 43km
Anesthésiste	X Saint-Flovier 40km
Gastro-entérologue	X Saint-Aignan 48km
Gynécologue	X Châteauroux 13km
Cancérologue	X Saint-Doulchard 69km
Neurologue	X Châteauroux 13km
Ophthalmologue	X Châteauroux 13km
ORL	X Châteauroux 13km
Cardiologue	X Châteauroux 13km
Pédiatre	X Saint-Doulchard 69km
Pneumologue	X Châteauroux 13km
Psychologue	X Châteauroux 13km
Radiologue	X Châteauroux 13km
Rhumatologue	X Déols 13km
Sage-femme	X Niherne 3km



Éducation

Crèche	1
Ecole maternelle Public	1
Ecole maternelle Privé	X Céré-la-Ronde 53km
Ecole primaire Public	2
Ecole primaire Privé	X Buzançais 9km
Collège Public	X Buzançais 9km
Collège Privé	X Buzançais 9km
Lycée Public	X Châteauroux 13km
Lycée Privé	X Châteauroux 13km

Sources : Base Sirene des entreprises et de leurs établissements selon les dernières parutions officielles de 2025 portant sur l'année 2024 ([data.gouv](#)). Liste, localisation et tarifs des professionnels de santé selon les dernières parutions officielles de 2025 portant sur l'année 2024 ([opendatasoft](#)) et FINISS Extraction du Fichier des établissements selon les dernières parutions officielles de 2025 portant sur l'année 2024 ([data.gouv](#)). Adresse et géolocalisation des établissements d'enseignement du premier et second degrés selon les dernières parutions officielles de 2025 portant sur l'année 2024 ([data.education.gouv](#))

Villes autour de Villedieu-sur-Indre

Ville	Habitants	Superficie	Pop densité	Pop active	Taux chômage	Revenu moyen	Prix immobilier
Niherne	1 444	42 km ²	34 h/km ²	48.8%	3.1%	23 350 €/an	1 157 €/m ²
Chezelles	452	17 km ²	27 h/km ²	52%	2.7%	22 320 €/an	970 €/m ²
Saint-Lactencin	405	32 km ²	13 h/km ²	48.1%	4.4%	21 750 €/an	1 846 €/m ²
La Chapelle-Orthemale	100	16 km ²	6 h/km ²	47%	2%	NC	999 €/m ²
Villegongis	101	18 km ²	6 h/km ²	48.5%	5%	22 460 €/an	1 044 €/m ²
Vineuil	1 241	44 km ²	28 h/km ²	49.6%	3.3%	23 110 €/an	1 156 €/m ²
Saint-Maur	3 537	87 km ²	41 h/km ²	43.3%	3.8%	24 440 €/an	1 338 €/m ²
Buzançais (2 avis)	4 356	58 km ²	75 h/km ²	42.1%	5.8%	20 680 €/an	1 021 €/m ²
Neuillay-les-Bois (1 avis)	660	47 km ²	14 h/km ²	49.7%	3.3%	21 490 €/an	913 €/m ²
Sougé	140	13 km ²	11 h/km ²	52.9%	6.4%	20 830 €/an	888 €/m ²
Argy	559	38 km ²	15 h/km ²	47.9%	2.9%	21 300 €/an	1 065 €/m ²
Déols (1 avis)	7 600	31 km ²	245 h/km ²	44.6%	5.6%	22 250 €/an	1 255 €/m ²
Luant (2 avis)	1 604	31 km ²	52 h/km ²	47.6%	3.7%	23 860 €/an	1 096 €/m ²
Châteauroux (35 avis)	42 963	25 km ²	1 719 h/km ²	42.4%	6.9%	20 300 €/an	1 187 €/m ²
Vendoeuvres	1 086	96 km ²	11 h/km ²	46.8%	4.1%	21 780 €/an	954 €/m ²

Avis sur la ville de Villedieu-sur-Indre



Moyenne par critère



Villes autour de Villedieu-sur-Indre

Ville	Note globale	Sécurité	Éducation	Sport Loisir	Environnement	Vie pratique
Niherne	-	-	-	-	-	-
Chezelles	-	-	-	-	-	-
Saint-Lactencin	-	-	-	-	-	-
La Chapelle-Orthemale	-	-	-	-	-	-
Villegongis	-	-	-	-	-	-
Vineuil	-	-	-	-	-	-
Saint-Maur	-	-	-	-	-	-
Buzançais (2 avis)	2.6	1.5	3.0	3.0	4.0	1.5
Neuillay-les-Bois (1 avis)	3.6	5.0	3.0	4.0	5.0	1.0
Sougé	-	-	-	-	-	-
Argy	-	-	-	-	-	-
Déols (1 avis)	3.0	1.0	4.0	4.0	2.0	4.0
Luant (2 avis)	3.6	4.0	3.0	3.0	4.5	3.5
Châteauroux (35 avis)	3.1	3.0	2.9	3.4	3.2	2.8
Vendoeuvres	-	-	-	-	-	-



Vous aimez votre ville ? Notez-la !

Et faites-nous part de vos remarques constructives



Avec

BIEN dans
ma **VILLE** 