



Version web

# Ville de Villedieu

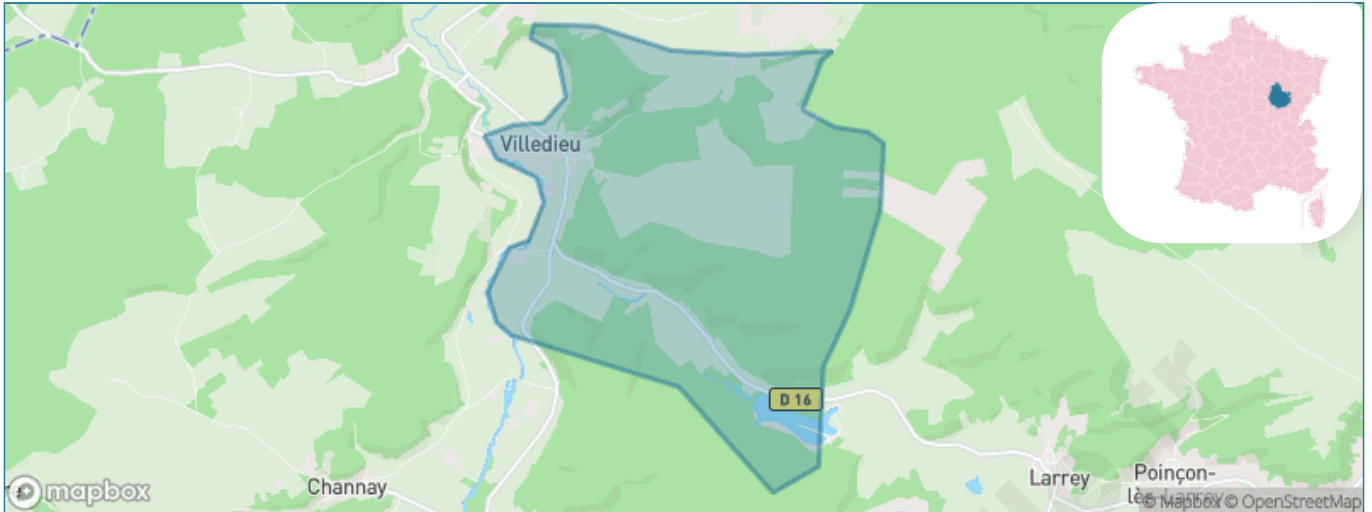
Présenté par

**BIEN** dans  
ma **VILLE** 

# Sommaire

Situation géographique .....	3
Statistiques sur la population .....	4
Evolution du nombre d'habitants .....	4
Tranche d'âge .....	5
0-14 ans .....	5
15-29 ans .....	5
30-44 ans .....	5
45-59 ans .....	5
60-74 ans .....	5
75-89 ans .....	5
90 ans et + .....	5
Activité professionnelle .....	5
Agriculteurs .....	5
Artisans, Commerçants .....	5
Cadres et sup. ....	5
Professions intermédiaires .....	5
Employé .....	5
Ouvrier .....	5
Retraité .....	5
Autres .....	5
Niveau de diplôme .....	6
Sans diplôme ou CEP .....	6
Brevet, BEPC, DNB .....	6
CAP-BEP ou équivalent .....	6
BAC ou équivalent .....	6
BAC+2 .....	6
BAC+3 ou +4 .....	6
BAC+5 ou plus .....	6
Composition des ménages .....	6
Couple sans enfant .....	6
Couple avec enfant(s) .....	6
Famille monoparentale .....	6
Colocation / Autre .....	6
Personnes seules .....	6
Profils électoraux .....	7
Premier tour .....	7
Sécurité .....	8
Evolution du nombre d'infractions .....	8
Pour comparer .....	9
Services à la population .....	10
Commerce .....	10
Éducation .....	10
Villes autour de Villedieu .....	12

# Situation géographique



## i Informations clés

- **Région** : Bourgogne-Franche-Comté
- **Département** : Côte-d'or
- **Code postal** : 21330
- **Superficie** : 14 km<sup>2</sup>

**RÉGION**  
**BOURGOGNE**  
**FRANCHE**  
**COMTE**

**Côte**  
**d'Or**  
LE DÉPARTEMENT



# Statistiques sur la population



Nombre d'habitants

**71**



Age moyen

**47 ans**



Pop active

**32.4%**



Taux chômage

**10.5%**



Pop densité

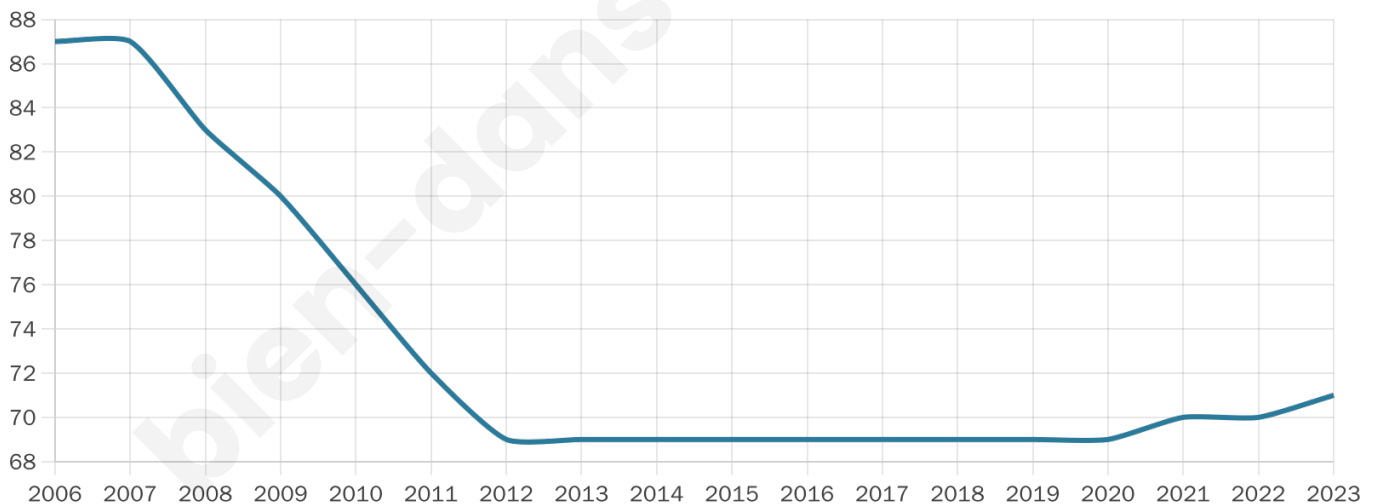
**5 h/km<sup>2</sup>**



Revenu moyen

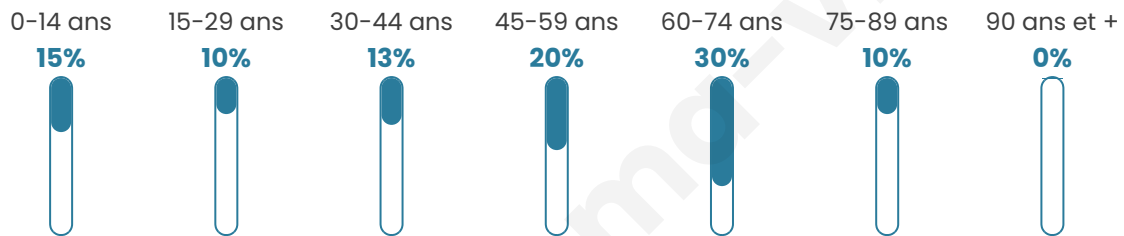
**NC**

## Evolution du nombre d'habitants

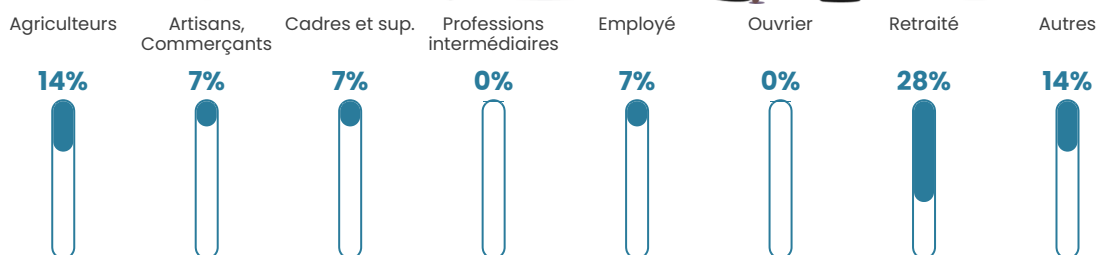


Sources : Institut national de la statistique et des études économiques (insee) selon Les dernières parutions officielles de 2024 portant sur les années 2020, 2021 et 2022.

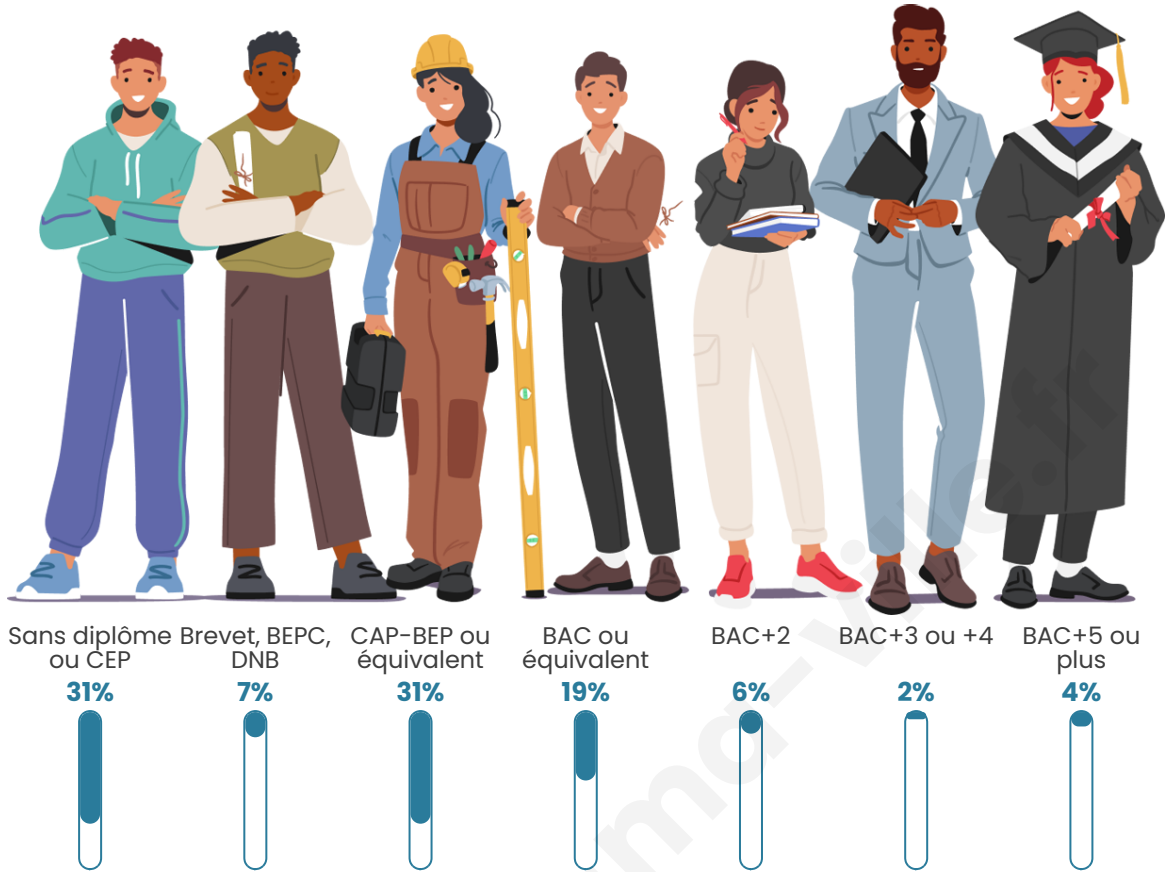
## Tranche d'âge




## Activité professionnelle



## Niveau de diplôme





## Composition des ménages



# Profils électoraux

## Premier tour

	Marine LE PEN	52.50 %
	Emmanuel MACRON	20.00 %
	Jean-Luc MÉLENCHON	10.00 %
	Valérie PÉCRESSE	10.00 %
	Éric ZEMMOUR	5.00 %
	Fabien ROUSSEL	2.50 %
	Nathalie ARTHAUD	0.00 %
	Jean LASSALLE	0.00 %
	Anne HIDALGO	0.00 %
	Yannick JADOT	0.00 %
	Philippe POUTOU	0.00 %
	Nicolas DUPONT-AIGNAN	0.00 %



### 57 inscrits

Participation : 70.18%

Votes blancs : 0.00%

Votes nuls : 0.00%

## Second tour

	Emmanuel MACRON	31,71 %
	Marine LE PEN	68,29 %

### 57 inscrits

Participation : 77.19%

Votes blancs : 2.27%

Votes nuls : 4.55%

# Sécurité



Agressions physiques / sexuelles

0



Cambriolages

0



Vols / dégradations

0



Stupéfiants

0

## Evolution du nombre d'infractions



## Pour comparer

(en proportion du nombre d'habitants)



Sources : Bases statistiques communale, départementale et régionale de la délinquance enregistrée par la police et la gendarmerie nationales selon les dernières parutions officielles de 2025 portant sur l'année 2024 ([data.gouv](https://data.gouv.fr)).

Agressions physiques / sexuelles : Violences sexuelles, coups et blessures volontaires intrafamiliaux, coups et blessures volontaires, autres coups, blessures volontaires et vols violents sans arme.

Cambriolages : Cambriolages de logements.

Vols : Vols avec armes, vols d'accessoires sur véhicules, vols dans les véhicules, vols de véhicules, vols sans violence contre des personnes, destructions, dégradations volontaires et escroqueries.

Stupéfiants : Trafic de stupéfiants dont (AFD) et usage de stupéfiants.

# Services à la population



## Commerce

Hypermarché	X <u>Châtillon-sur-Seine</u> 16km
Supermarché	X <u>Les Riceys</u> 8km
Superette	X <u>Laignes</u> 7km
Boulangerie	X <u>Laignes</u> 8km
Boucherie	X <u>Les Riceys</u> 8km
Restaurant	X <u>Les Riceys</u> 8km
Garage	X <u>Poinçon-lès-Larrey</u> 8km
Station-service	X <u>Les Riceys</u> 7km
Banque	X <u>Les Riceys</u> 8km
La poste	X <u>Étrochey</u> 13km
Coiffeur	X <u>Laignes</u> 8km
Tabac	X <u>Les Riceys</u> 10km
Bars / discothèque	X <u>Molesme</u> 3km
Bibliothèque	X <u>Neuville-sur-Seine</u> 13km
Cinéma	X <u>Tonnerre</u> 30km
Vétérinaire	X <u>Châtillon-sur-Seine</u> 16km



## Santé

Pharmacie	X <u>Laignes</u> 8km
Hôpital	X <u>Châtillon-sur-Seine</u> 16km
Laboratoire d'analyses médicales	X <u>Châtillon-sur-Seine</u> 17km
Etablissement pour handicapé	X <u>Châtillon-sur-Seine</u> 16km
EHPA	X <u>Laignes</u> 8km
Médecin	X <u>Laignes</u> 8km
Dentiste	X <u>Les Riceys</u> 8km
Chirurgien	X <u>Tonnerre</u> 29km
Dermatologue	X <u>Saint-André-les-Vergers</u> 47km
Anesthésiste	X <u>Saint-André-les-Vergers</u> 47km
Gastro-entérologue	X <u>Bar-sur-Aube</u> 44km
Gynécologue	X <u>Rosières-près-Troyes</u> 44km
Cancérologue	X <u>Auxerre</u> 60km
Neurologue	X <u>Troyes</u> 46km
Ophtalmologue	X <u>Tonnerre</u> 29km
ORL	X <u>Tonnerre</u> 30km
Cardiologue	X <u>Châtillon-sur-Seine</u> 17km
Pédiatre	X <u>Châtillon-sur-Seine</u> 16km
Pneumologue	X <u>Tonnerre</u> 30km
Psychologue	X <u>Montbard</u> 33km
Radiologue	X <u>Tonnerre</u> 30km
Rhumatologue	X <u>Tonnerre</u> 29km
Sage-femme	X <u>Bar-sur-Seine</u> 23km



## Éducation

Crèche	X <u>Châtillon-sur-Seine</u> 16km
Ecole maternelle Public	X <u>Laignes</u> 8km
Ecole maternelle Privé	X <u>Domrémy-la-Pucelle</u> 113km
Ecole primaire Public	X <u>Molesme</u> 2km
Ecole primaire Privé	X <u>Châtillon-sur-Seine</u> 17km
Collège Public	X <u>Laignes</u> 9km
Collège Privé	X <u>Châtillon-sur-Seine</u> 17km
Lycée Public	X <u>Châtillon-sur-Seine</u> 17km
Lycée Privé	X <u>Châtillon-sur-Seine</u> 17km

Sources : Base Sirene des entreprises et de leurs établissements selon les dernières parutions officielles de 2025 portant sur l'année 2024 ([data.gouv](https://data.gouv.fr)). Liste, localisation et tarifs des professionnels de santé selon les dernières parutions officielles de 2025 portant sur l'année 2024 ([opendatasoft](https://opendatasoft.com)) et FINESS Extraction du Fichier des établissements selon les dernières parutions officielles de 2025 portant sur l'année 2024 ([data.gouv](https://data.gouv.fr)). Adresse et géolocalisation des établissements d'enseignement du premier et second degrés selon les dernières parutions officielles de 2025 portant sur l'année 2024 ([data.education.gouv](https://data.education.gouv.fr))

bien-dans-ma-ville.fr

## Villes autour de Villedieu

Ville	Habitants	Superficie	Pop densité	Pop active	Taux chômage	Revenu moyen	Prix immobilier
Vertault (1 avis)	50	19 km <sup>2</sup>	3 h/km <sup>2</sup>	36%	6%	NC	375 €/m <sup>2</sup>
Molesme	278	28 km <sup>2</sup>	10 h/km <sup>2</sup>	43.9%	4.3%	19 810 €/an	1 414 €/m <sup>2</sup>
Channay	58	13 km <sup>2</sup>	4 h/km <sup>2</sup>	44.8%	0%	NC	945 €/m <sup>2</sup>
Griselles (1 avis)	91	12 km <sup>2</sup>	8 h/km <sup>2</sup>	38.5%	5.5%	NC	469 €/m <sup>2</sup>
Marcenay	108	9 km <sup>2</sup>	12 h/km <sup>2</sup>	46.3%	8.3%	22 690 €/an	547 €/m <sup>2</sup>
Larrey	95	18 km <sup>2</sup>	5 h/km <sup>2</sup>	41.1%	1.1%	NC	676 €/m <sup>2</sup>
Nicey	112	23 km <sup>2</sup>	5 h/km <sup>2</sup>	33.9%	3.6%	20 600 €/an	851 €/m <sup>2</sup>
Poiçon-lès-Larrey	197	10 km <sup>2</sup>	20 h/km <sup>2</sup>	39.6%	2.5%	19 980 €/an	404 €/m <sup>2</sup>
Les Riceys	1 174	42 km <sup>2</sup>	28 h/km <sup>2</sup>	48.9%	4.3%	22 800 €/an	740 €/m <sup>2</sup>
Channes	108	14 km <sup>2</sup>	8 h/km <sup>2</sup>	54.6%	0.9%	28 160 €/an	667 €/m <sup>2</sup>
Bissey-la-Pierre	67	8 km <sup>2</sup>	8 h/km <sup>2</sup>	53.7%	3%	NC	1 250 €/m <sup>2</sup>
Laignes	668	40 km <sup>2</sup>	17 h/km <sup>2</sup>	40%	6.3%	21 120 €/an	752 €/m <sup>2</sup>
Noiron-sur-Seine	62	11 km <sup>2</sup>	6 h/km <sup>2</sup>	48.4%	8.1%	NC	909 €/m <sup>2</sup>
Bouix	150	15 km <sup>2</sup>	10 h/km <sup>2</sup>	48.7%	1.3%	21 170 €/an	818 €/m <sup>2</sup>
Bragelogne-Beauvoir	217	23 km <sup>2</sup>	9 h/km <sup>2</sup>	59.9%	1.4%	25 970 €/an	NC

bien-dans-ma-ville.fr



# **Vous aimez votre ville ? Notez-la !**

Et faites-nous part de vos remarques constructives



Avec

**BIEN** dans  
ma **VILLE** 