



Version web

# Ville de La Villedieu

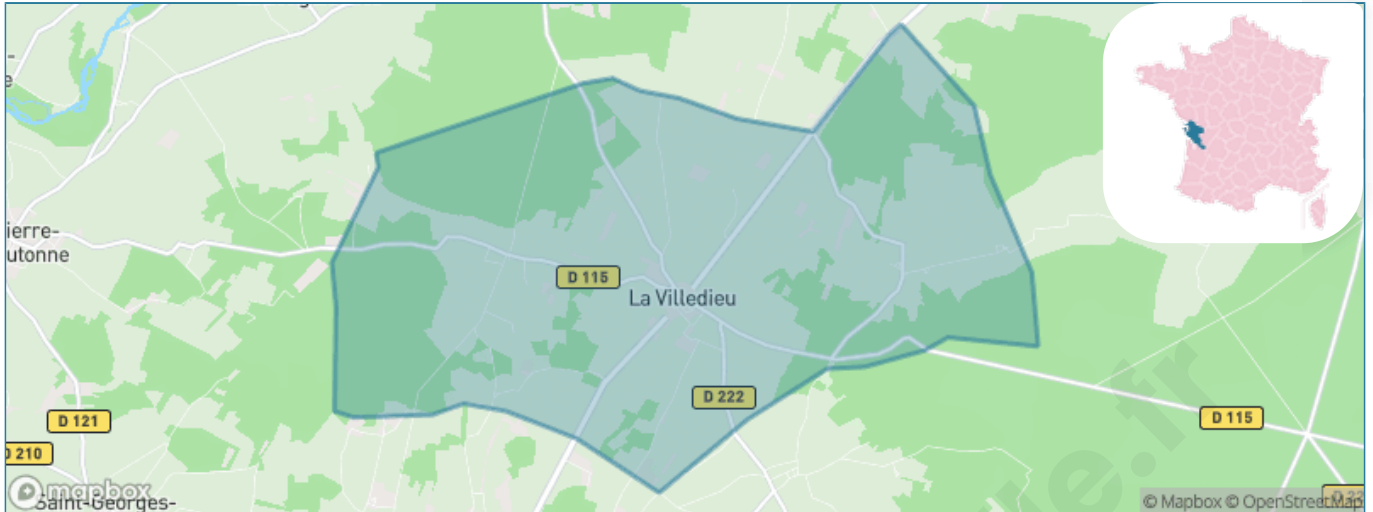
Présenté par

**BIEN** dans  
ma **VILLE** 

# Sommaire

Situation géographique .....	3
Statistiques sur la population .....	4
Evolution du nombre d'habitants .....	4
Tranche d'âge .....	5
0-14 ans .....	5
15-29 ans .....	5
30-44 ans .....	5
45-59 ans .....	5
60-74 ans .....	5
75-89 ans .....	5
90 ans et + .....	5
Activité professionnelle .....	5
Agriculteurs .....	5
Artisans, Commerçants .....	5
Cadres et sup. ....	5
Professions intermédiaires .....	5
Employé .....	5
Ouvrier .....	5
Retraité .....	5
Autres .....	5
Niveau de diplôme .....	6
Sans diplôme ou CEP .....	6
Brevet, BEPC, DNB .....	6
CAP-BEP ou équivalent .....	6
BAC ou équivalent .....	6
BAC+2 .....	6
BAC+3 ou +4 .....	6
BAC+5 ou plus .....	6
Composition des ménages .....	6
Couple sans enfant .....	6
Couple avec enfant(s) .....	6
Famille monoparentale .....	6
Colocation / Autre .....	6
Personnes seules .....	6
Profils électoraux .....	7
Premier tour .....	7
Sécurité .....	8
Evolution du nombre d'infractions .....	8
Pour comparer .....	9
Services à la population .....	10
Commerce .....	10
Éducation .....	10
Villes autour de La Villedieu .....	11

# Situation géographique



## i Informations clés

- **Région** : Nouvelle-Aquitaine
- **Département** : Charente-Maritime
- **Code postal** : 17470
- **Superficie** : 22 km<sup>2</sup>



# Statistiques sur la population



Nombre d'habitants

**200**



Age moyen

**52 ans**



Pop active

**44.5%**



Taux chômage

**15.7%**



Pop densité

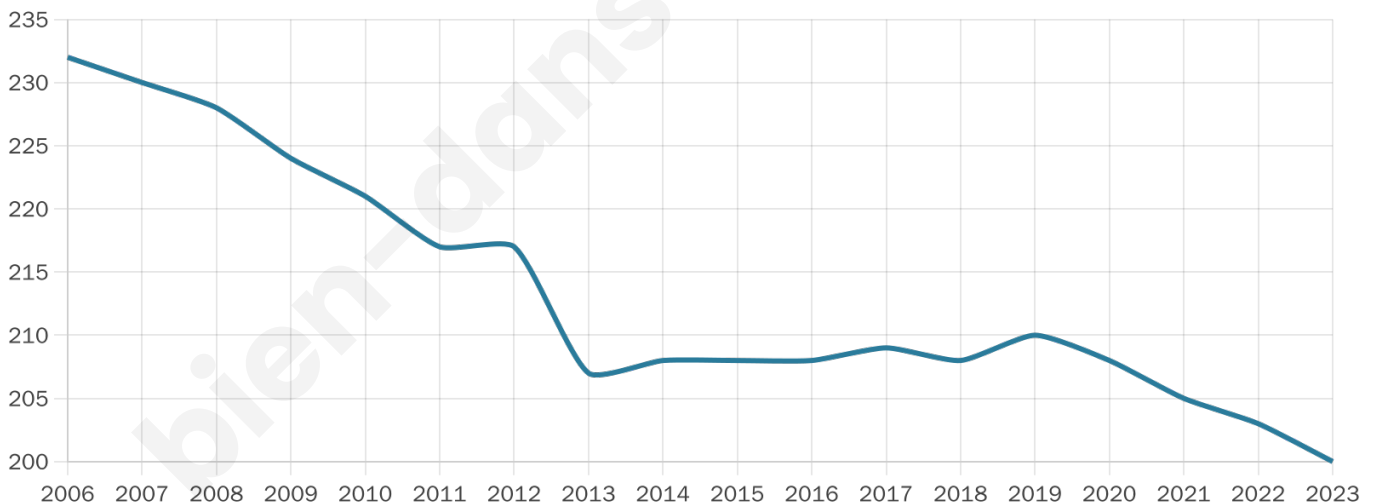
**9 h/km<sup>2</sup>**



Revenu moyen

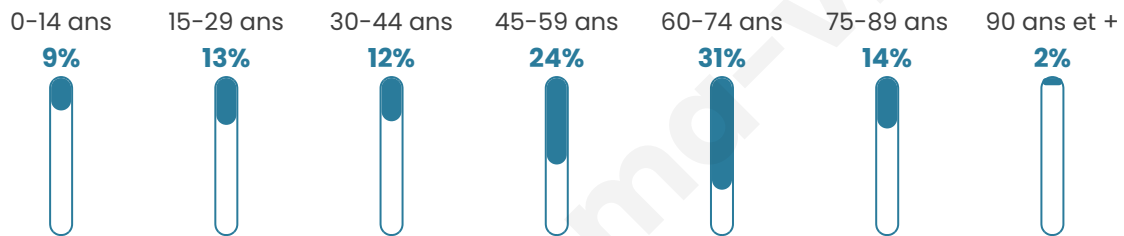
**19 980 €/an**

## Evolution du nombre d'habitants

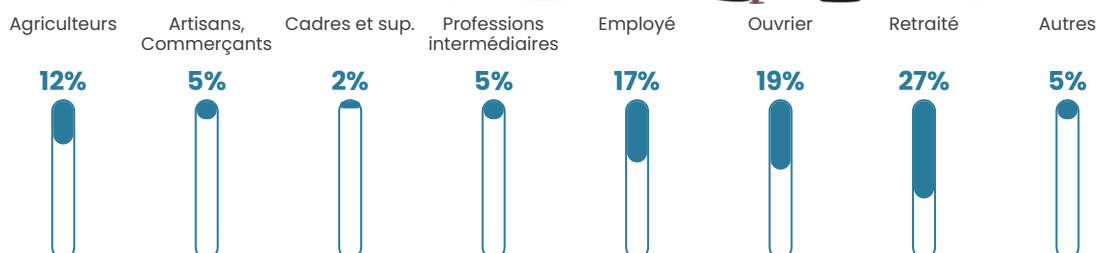


Sources : Institut national de la statistique et des études économiques (insee) selon Les dernières parutions officielles de 2024 portant sur les années 2020, 2021 et 2022.


## Tranche d'âge




## Activité professionnelle



## Niveau de diplôme















## Composition des ménages



# Profils électoraux

## Premier tour

	Emmanuel MACRON	23.84 %
	Marine LE PEN	23.84 %
	Jean-Luc MÉLENCHON	11.92 %
	Éric ZEMMOUR	9.27 %
	Jean LASSALLE	7.95 %
	Valérie PÉCRESSÉ	7.28 %
	Nicolas DUPONT- AIGNAN	5.96 %
	Fabien ROUSSEL	3.31 %
	Anne HIDALGO	2.65 %
	Yannick JADOT	2.65 %
	Nathalie ARTHAUD	1.32 %
	Philippe POUTOU	0.00 %



### 192 inscrits

Participation : 79.69%

Votes blancs : 1.31%

Votes nuls : 0.00%

## Second tour

	Emmanuel MACRON	43,51 %
	Marine LE PEN	56,49 %

### 191 inscrits

Participation : 76.96%

Votes blancs : 8.16%

Votes nuls : 2.72%

# Sécurité



Agressions physiques / sexuelles

0



Cambriolages

0



Vols / dégradations

0



Stupéfiants

0

## Evolution du nombre d'infractions



## Pour comparer

(en proportion du nombre d'habitants)



Sources : Bases statistiques communale, départementale et régionale de la délinquance enregistrée par la police et la gendarmerie nationales selon les dernières parutions officielles de 2025 portant sur l'année 2024 ([data.gouv](https://data.gouv.fr)).

Agressions physiques / sexuelles : Violences sexuelles, coups et blessures volontaires intrafamiliaux, coups et blessures volontaires, autres coups, blessures volontaires et vols violents sans arme.

Cambriolages : Cambriolages de logements.

Vols : Vols avec armes, vols d'accessoires sur véhicules, vols dans les véhicules, vols de véhicules, vols sans violence contre des personnes, destructions, dégradations volontaires et escroqueries.

Stupéfiants : Trafic de stupéfiants dont (AFD) et usage de stupéfiants.

# Services à la population



## Commerce

Hypermarché	X <a href="#">Saint-Jean-d'Angély</a> 20km
Supermarché	X <a href="#">Aulnay</a> 6km
Superette	X <a href="#">Aulnay</a> 6km
Boulangerie	X <a href="#">Aulnay</a> 6km
Boucherie	X <a href="#">Périgné</a> 14km
Restaurant	X <a href="#">Aulnay</a> 6km
Garage	X <a href="#">Saint-Mandé-sur-Brédoire</a> 2km
Station-service	X <a href="#">Aulnay</a> 6km
Banque	X <a href="#">Aulnay</a> 6km
La poste	X <a href="#">Chizé</a> 7km
Coiffeur	X <a href="#">Aulnay</a> 5km
Tabac	X <a href="#">Brioux-sur-Boutonne</a> 11km
Bars / discothèque	X <a href="#">Aulnay</a> 6km
Bibliothèque	X <a href="#">Loubillé</a> 20km
Cinéma	X <a href="#">Chef-Boutonne</a> 19km
Vétérinaire	X <a href="#">Aulnay</a> 5km



## Santé

Pharmacie	X <a href="#">Aulnay</a> 6km
Hôpital	X <a href="#">Les Fosses</a> 12km
Laboratoire d'analyses médicales	X <a href="#">Saint-Jean-d'Angély</a> 21km
Etablissement pour handicapé	X <a href="#">Chizé</a> 6km
EHPA	X <a href="#">Aulnay</a> 5km
Médecin	X <a href="#">Aulnay</a> 5km
Dentiste	X <a href="#">Brioux-sur-Boutonne</a> 11km
Chirurgien	X <a href="#">Saint-Jean-d'Angély</a> 21km
Dermatologue	X <a href="#">Niort</a> 30km
Anesthésiste	X <a href="#">Niort</a> 30km
Gastro-entérologue	X <a href="#">Saint-Coutant</a> 29km
Gynécologue	X <a href="#">Saint-Coutant</a> 29km
Cancérologue	X <a href="#">Poitiers</a> 77km
Neurologue	X <a href="#">Saintes</a> 44km
Ophthalmologue	X <a href="#">Saint-Jean-d'Angély</a> 21km
ORL	X <a href="#">Saint-Coutant</a> 29km
Cardiologue	X <a href="#">Saint-Jean-d'Angély</a> 21km
Pédiatre	X <a href="#">Saint-Jean-d'Angély</a> 21km
Pneumologue	X <a href="#">Niort</a> 30km
Psychologue	X <a href="#">Niort</a> 28km
Radiologue	X <a href="#">Mellé</a> 22km
Rhumatologue	X <a href="#">Niort</a> 30km
Sage-femme	X <a href="#">Saint-Jean-d'Angély</a> 21km



## Éducation

Crèche	X <a href="#">Néré</a> 10km
Ecole maternelle Public	X <a href="#">Aulnay</a> 5km
Ecole maternelle Privé	X <a href="#">Marsac</a> 49km
Ecole primaire Public	X <a href="#">Aulnay</a> 5km
Ecole primaire Privé	X <a href="#">Saint-Jean-d'Angély</a> 21km
Collège Public	X <a href="#">Aulnay</a> 6km
Collège Privé	X <a href="#">Saint-Jean-d'Angély</a> 21km
Lycée Public	X <a href="#">Chef-Boutonne</a> 19km
Lycée Privé	X <a href="#">Niort</a> 31km

Sources : Base Sirene des entreprises et de leurs établissements selon les dernières parutions officielles de 2025 portant sur l'année 2024 ([data.gouv](#)). Liste, localisation et tarifs des professionnels de santé selon les dernières parutions officielles de 2025 portant sur l'année 2024 ([opendatasoft](#)) et FINISS Extraction du Fichier des établissements selon les dernières parutions officielles de 2025 portant sur l'année 2024 ([data.gouv](#)). Adresse et géolocalisation des établissements d'enseignement du premier et second degrés selon les dernières parutions officielles de 2025 portant sur l'année 2024 ([data.education.gouv](#))

## Villes autour de La Villedieu

Ville	Habitants	Superficie	Pop densité	Pop active	Taux chômage	Revenu moyen	Prix immobilier
Villiers-sur-Chizé	156	11 km <sup>2</sup>	14 h/km <sup>2</sup>	42.3%	5.8%	20 080 €/an	667 €/m <sup>2</sup>
Le Vert	117	11 km <sup>2</sup>	11 h/km <sup>2</sup>	42.7%	0.9%	24 050 €/an	840 €/m <sup>2</sup>
Brieuil-sur-Chizé	86	8 km <sup>2</sup>	11 h/km <sup>2</sup>	30.2%	0%	NC	NC
Aulnay	1 410	31 km <sup>2</sup>	45 h/km <sup>2</sup>	34.4%	5.4%	19 840 €/an	1 358 €/m <sup>2</sup>
Saint-Mandé-sur-Brédoire (1 avis)	315	23 km <sup>2</sup>	14 h/km <sup>2</sup>	39%	4.4%	20 340 €/an	1 011 €/m <sup>2</sup>
Chizé	862	23 km <sup>2</sup>	37 h/km <sup>2</sup>	36.8%	4.4%	21 320 €/an	905 €/m <sup>2</sup>
Contré	135	12 km <sup>2</sup>	11 h/km <sup>2</sup>	45.2%	4.4%	20 880 €/an	985 €/m <sup>2</sup>
Dampierre-sur-Boutonne	267	14 km <sup>2</sup>	19 h/km <sup>2</sup>	47.2%	6.4%	21 940 €/an	933 €/m <sup>2</sup>
Ensigné	288	20 km <sup>2</sup>	14 h/km <sup>2</sup>	41.3%	2.8%	21 250 €/an	623 €/m <sup>2</sup>
Villefollet (1 avis)	203	13 km <sup>2</sup>	16 h/km <sup>2</sup>	47.8%	3.9%	21 600 €/an	675 €/m <sup>2</sup>
Saint-Georges-de-Longuepierre	235	10 km <sup>2</sup>	24 h/km <sup>2</sup>	47.7%	5.5%	22 270 €/an	729 €/m <sup>2</sup>
Séigné	110	9 km <sup>2</sup>	12 h/km <sup>2</sup>	51.8%	4.5%	21 600 €/an	1 272 €/m <sup>2</sup>
Villemorin	130	10 km <sup>2</sup>	13 h/km <sup>2</sup>	40%	5.4%	20 120 €/an	1 342 €/m <sup>2</sup>
Saint-Séverin-sur-Boutonne	93	7 km <sup>2</sup>	13 h/km <sup>2</sup>	39.8%	4.3%	20 890 €/an	773 €/m <sup>2</sup>
Blanzay-sur-Boutonne	76	5 km <sup>2</sup>	15 h/km <sup>2</sup>	38.2%	5.3%	NC	1 100 €/m <sup>2</sup>

bien-dans-ma-ville.fr



# **Vous aimez votre ville ? Notez-la !**

Et faites-nous part de vos remarques constructives



Avec

**BIEN** dans  
ma **VILLE** 