



Version web

# Ville de Villebret

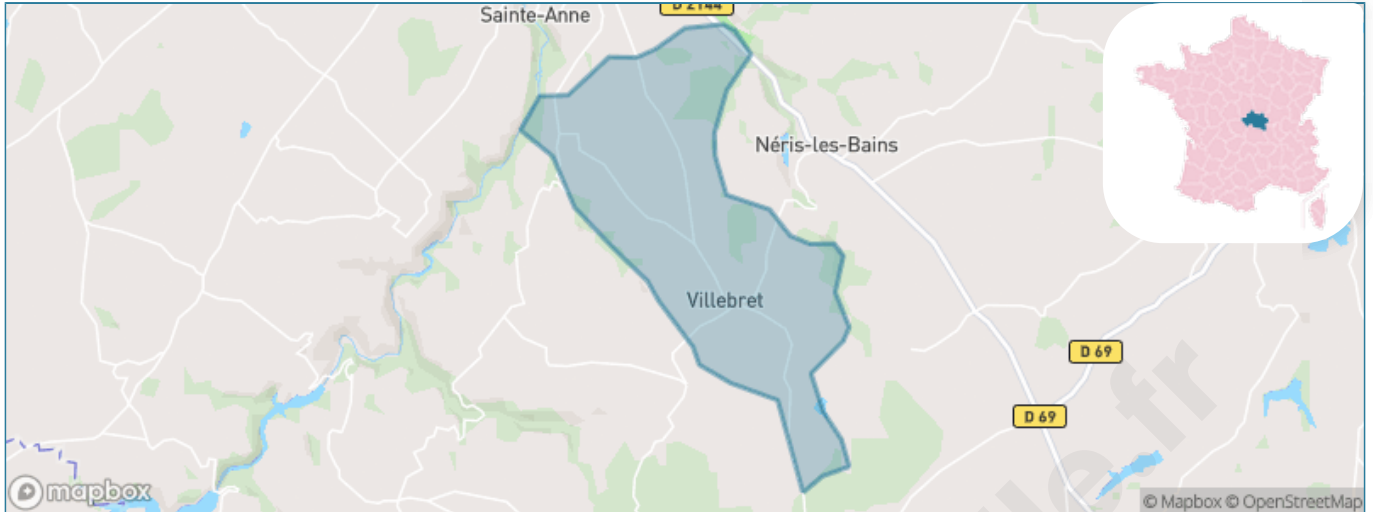
Présenté par

**BIEN** dans  
ma **VILLE** 

# Sommaire

Situation géographique .....	3
Statistiques sur la population .....	4
Evolution du nombre d'habitants .....	4
Tranche d'âge .....	5
0-14 ans .....	5
15-29 ans .....	5
30-44 ans .....	5
45-59 ans .....	5
60-74 ans .....	5
75-89 ans .....	5
90 ans et + .....	5
Activité professionnelle .....	5
Agriculteurs .....	5
Artisans, Commerçants .....	5
Cadres et sup. ....	5
Professions intermédiaires .....	5
Employé .....	5
Ouvrier .....	5
Retraité .....	5
Autres .....	5
Niveau de diplôme .....	6
Sans diplôme ou CEP .....	6
Brevet, BEPC, DNB .....	6
CAP-BEP ou équivalent .....	6
BAC ou équivalent .....	6
BAC+2 .....	6
BAC+3 ou +4 .....	6
BAC+5 ou plus .....	6
Composition des ménages .....	6
Couple sans enfant .....	6
Couple avec enfant(s) .....	6
Famille monoparentale .....	6
Colocation / Autre .....	6
Personnes seules .....	6
Profils électoraux .....	7
Premier tour .....	7
Sécurité .....	8
Evolution du nombre d'infractions .....	8
Pour comparer .....	9
Services à la population .....	10
Commerce .....	10
Éducation .....	10
Villes autour de Villebret .....	11

# Situation géographique



## i Informations clés

- **Région** : Auvergne-Rhône-Alpes
- **Département** : Allier
- **Code postal** : 03310
- **Superficie** : 15 km<sup>2</sup>



# Statistiques sur la population



Nombre d'habitants

**1 335**



Age moyen

**43 ans**



Pop active

**49%**



Taux chômage

**4.7%**



Pop densité

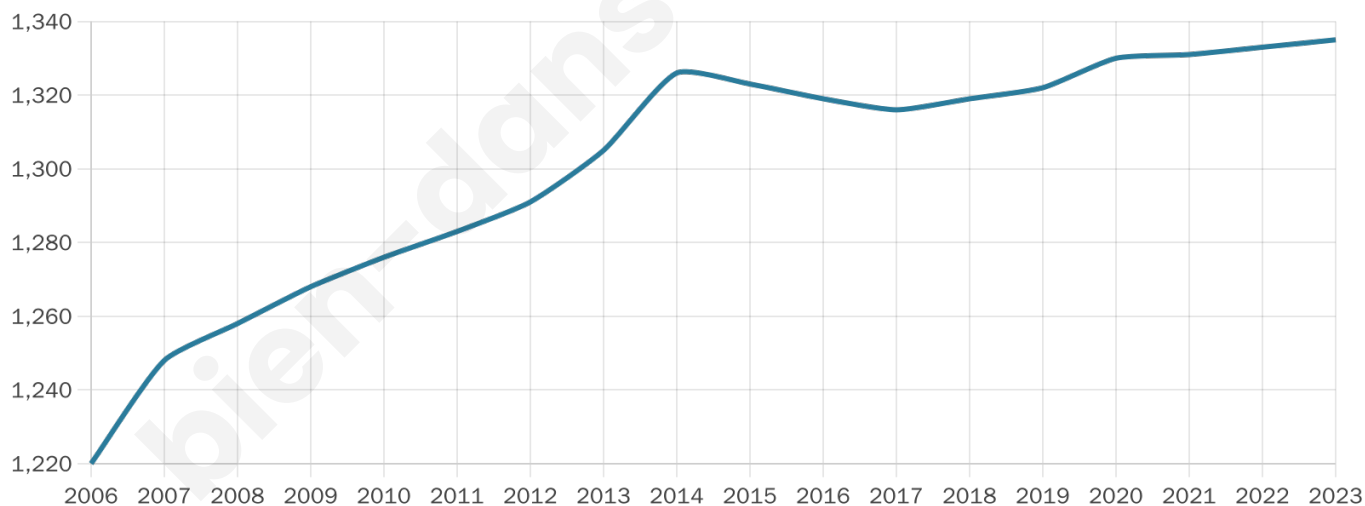
**89 h/km<sup>2</sup>**



Revenu moyen

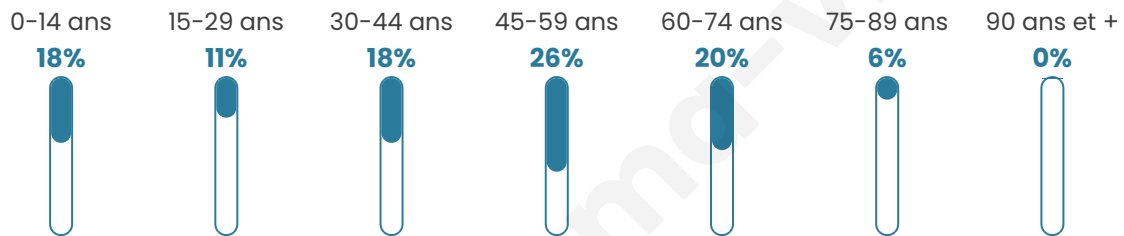
**24 770 €/an**

## Evolution du nombre d'habitants

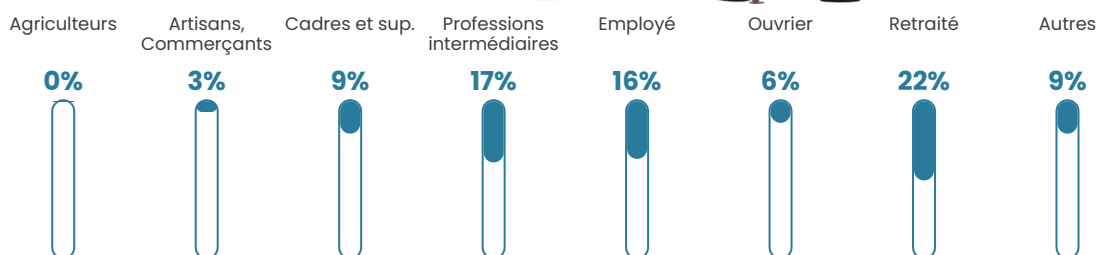


Sources : Institut national de la statistique et des études économiques (insee) selon Les dernières parutions officielles de 2024 portant sur les années 2020, 2021 et 2022.

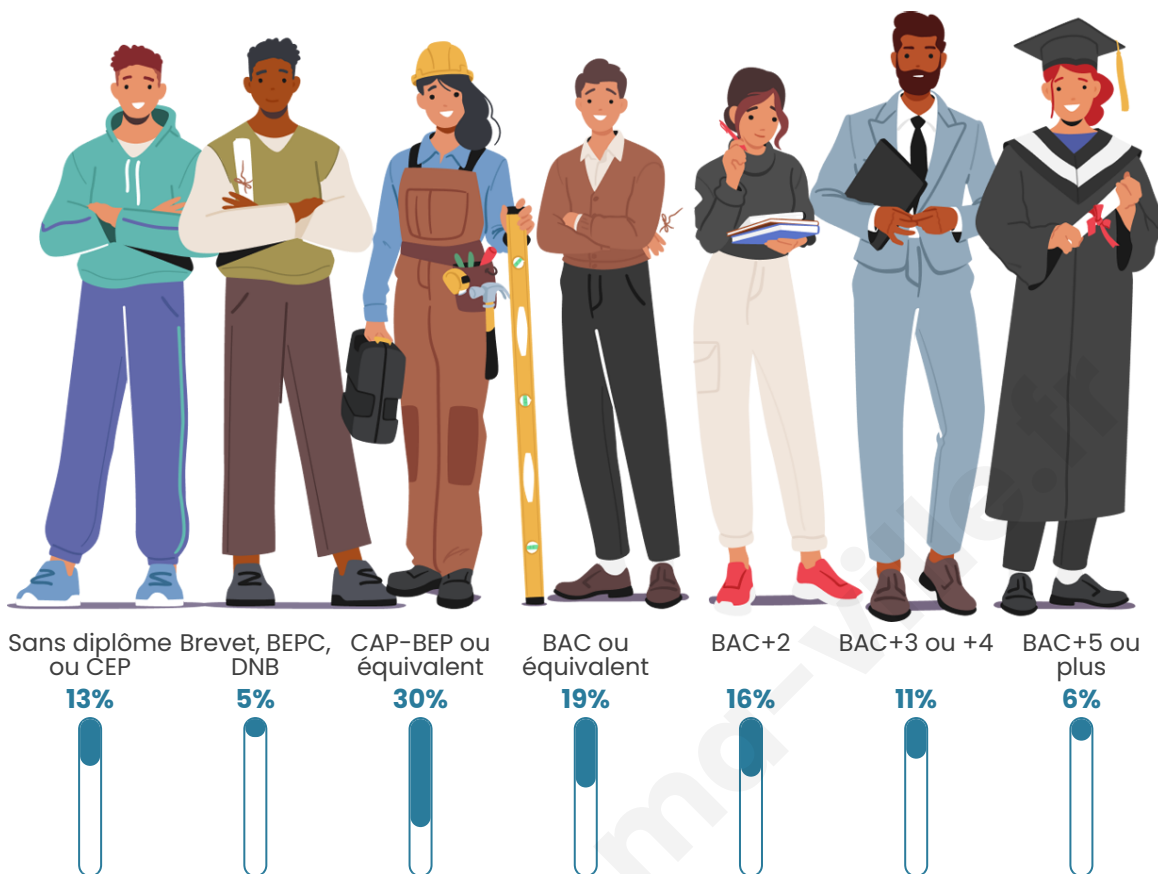
## Tranche d'âge



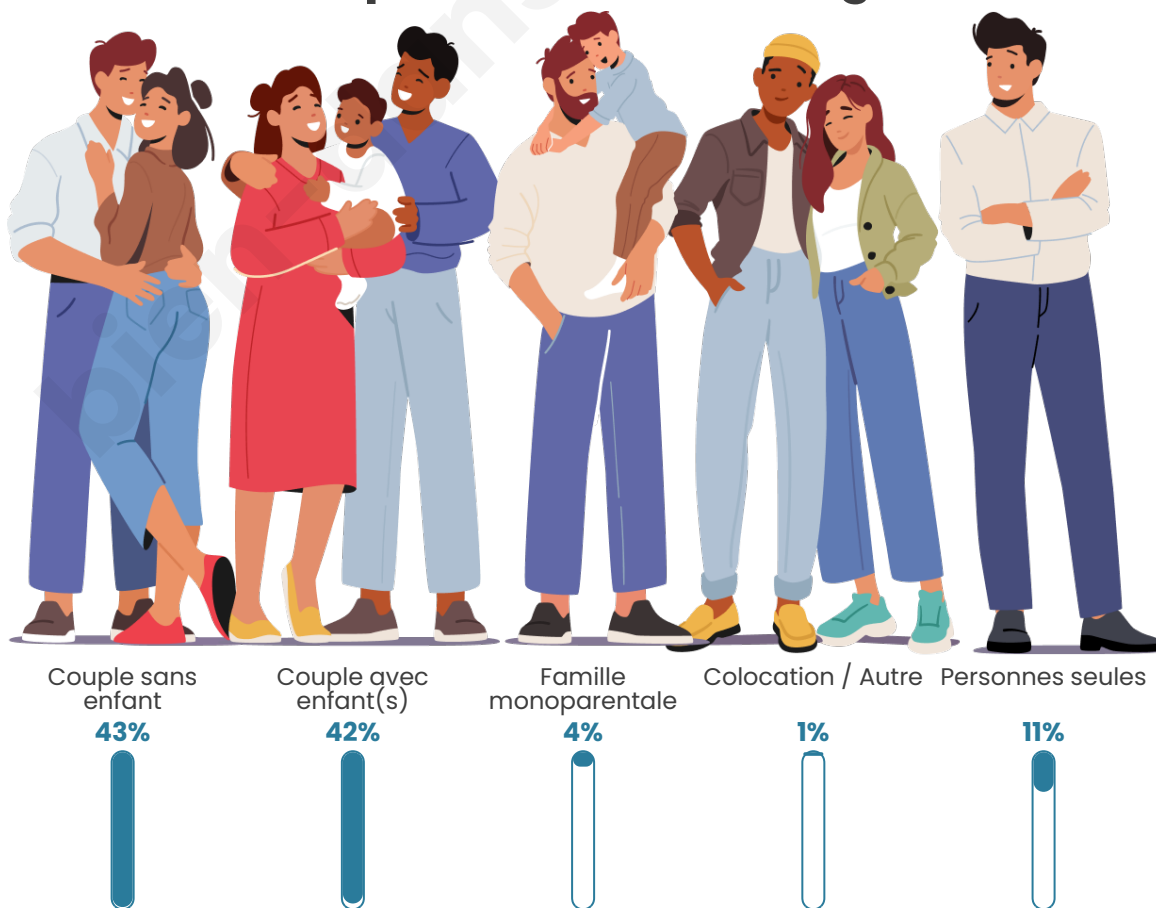
## Activité professionnelle



## Niveau de diplôme














## Composition des ménages



# Profils électoraux



## Premier tour

	Emmanuel MACRON	27.78 %
	Marine LE PEN	25.91 %
	Jean-Luc MÉLENCHON	17.02 %
	Yannick JADOT	6.13 %
	Jean LASSALLE	5.51 %
	Éric ZEMMOUR	5.01 %
	Valérie PÉCRESE	5.01 %
	Fabien ROUSSEL	2.88 %
	Nicolas DUPONT- AIGNAN	1.75 %
	Anne HIDALGO	1.63 %
	Philippe POUTOU	1.00 %
	Nathalie ARTHAUD	0.38 %

### 1 011 inscrits

Participation : 81.9%  
Votes blancs : 2.66%  
Votes nuls : 0.85%

## Second tour

	Emmanuel MACRON	53,52 %
	Marine LE PEN	46,48 %

### 1 013 inscrits

Participation : 81.84%  
Votes blancs : 8.32%  
Votes nuls : 2.65%

# Sécurité



Agressions physiques / sexuelles

0



Cambriolages

0



Vols / dégradations

0



Stupéfiants

0

## Evolution du nombre d'infractions



## Pour comparer

(en proportion du nombre d'habitants)



Sources : Bases statistiques communale, départementale et régionale de la délinquance enregistrée par la police et la gendarmerie nationales selon les dernières parutions officielles de 2025 portant sur l'année 2024 ([data.gouv](https://data.gouv.fr)).

Agressions physiques / sexuelles : Violences sexuelles, coups et blessures volontaires intrafamiliaux, coups et blessures volontaires, autres coups, blessures volontaires et vols violents sans arme.

Cambriolages : Cambriolages de logements.

Vols : Vols avec armes, vols d'accessoires sur véhicules, vols dans les véhicules, vols de véhicules, vols sans violence contre des personnes, destructions, dégradations volontaires et escroqueries.

Stupéfiants : Trafic de stupéfiants dont (AFD) et usage de stupéfiants.

# Services à la population



## Commerce

Hypermarché	X <u>Montluçon</u> 9km
Supermarché	X <u>Montluçon</u> 8km
Superette	X <u>Néris-les-Bains</u> 3km
Boulangerie	X <u>Néris-les-Bains</u> 3km
Boucherie	X <u>Néris-les-Bains</u> 7km
Restaurant	X <u>Néris-les-Bains</u> 3km
Garage	4
Station-service	X <u>Néris-les-Bains</u> 3km
Banque	X <u>Néris-les-Bains</u> 3km
La poste	X <u>Néris-les-Bains</u> 3km
Coiffeur	2
Tabac	X <u>Néris-les-Bains</u> 3km
Bars / discothèque	X <u>Néris-les-Bains</u> 3km
Bibliothèque	X <u>Montluçon</u> 8km
Cinéma	X <u>Montluçon</u> 8km
Vétérinaire	X <u>Néris-les-Bains</u> 3km



## Santé

Pharmacie	X <u>Néris-les-Bains</u> 3km
Hôpital	X <u>Néris-les-Bains</u> 3km
Laboratoire d'analyses médicales	X <u>Montluçon</u> 8km
Etablissement pour handicapé	X <u>Lavault-Sainte-Anne</u> 6km
EHPA	X <u>Néris-les-Bains</u> 3km
Médecin	X <u>Néris-les-Bains</u> 3km
Dentiste	X <u>Néris-les-Bains</u> 3km
Chirurgien	X <u>Néris-les-Bains</u> 3km
Dermatologue	X <u>Montluçon</u> 8km
Anesthésiste	X <u>Désertines</u> 9km
Gastro-entérologue	X <u>Montluçon</u> 9km
Gynécologue	X <u>Montluçon</u> 8km
Cancérologue	X <u>Clermont-Ferrand</u> 65km
Neurologue	X <u>Montluçon</u> 9km
Ophthalmologue	X <u>Montluçon</u> 8km
ORL	X <u>Montluçon</u> 9km
Cardiologue	X <u>Montluçon</u> 9km
Pédiatre	X <u>Riom</u> 55km
Pneumologue	X <u>Montluçon</u> 9km
Psychologue	X <u>Montluçon</u> 8km
Radiologue	X <u>Montluçon</u> 9km
Rhumatologue	X <u>Montluçon</u> 10km
Sage-femme	X <u>Montluçon</u> 8km



## Éducation

Crèche	X <u>Durdat-Larequille</u> 5km
Ecole maternelle Public	X <u>Saint-Genest</u> 3km
Ecole maternelle Privé	X <u>Bourges</u> 91km
Ecole primaire Public	1
Ecole primaire Privé	X <u>Montluçon</u> 8km
Collège Public	X <u>Néris-les-Bains</u> 3km
Collège Privé	X <u>Montluçon</u> 9km
Lycée Public	X <u>Durdat-Larequille</u> 6km
Lycée Privé	X <u>Montluçon</u> 9km

Sources : Base Sirene des entreprises et de leurs établissements selon les dernières parutions officielles de 2025 portant sur l'année 2024 ([data.gouv](#)). Liste, localisation et tarifs des professionnels de santé selon les dernières parutions officielles de 2025 portant sur l'année 2024 ([opendatasoft](#)) et FINISS Extraction du Fichier des établissements selon les dernières parutions officielles de 2025 portant sur l'année 2024 ([data.gouv](#)). Adresse et géolocalisation des établissements d'enseignement du premier et second degrés selon les dernières parutions officielles de 2025 portant sur l'année 2024 ([data.education.gouv](#))

## Villes autour de Villebret

Ville	Habitants	Superficie	Pop densité	Pop active	Taux chômage	Revenu moyen	Prix immobilier
Saint-Genest (1 avis)	386	15 km <sup>2</sup>	26 h/km <sup>2</sup>	50.3%	5.4%	24 070 €/an	1 560 €/m <sup>2</sup>
Néris-les-Bains (4 avis)	2 368	33 km <sup>2</sup>	72 h/km <sup>2</sup>	37.7%	4.1%	23 450 €/an	1 014 €/m <sup>2</sup>
Arpheuilles-Saint-Priest	383	20 km <sup>2</sup>	19 h/km <sup>2</sup>	43.6%	1%	23 600 €/an	1 196 €/m <sup>2</sup>
Lignerolles	760	11 km <sup>2</sup>	69 h/km <sup>2</sup>	46.4%	3.7%	24 080 €/an	566 €/m <sup>2</sup>
Durdats-Larequille (2 avis)	1 280	24 km <sup>2</sup>	53 h/km <sup>2</sup>	45.2%	4.5%	22 540 €/an	715 €/m <sup>2</sup>
Lavault-Sainte-Anne (1 avis)	1 139	9 km <sup>2</sup>	127 h/km <sup>2</sup>	39.2%	3.9%	23 460 €/an	1 299 €/m <sup>2</sup>
Sainte-Thérence	179	13 km <sup>2</sup>	14 h/km <sup>2</sup>	45.8%	5%	23 890 €/an	886 €/m <sup>2</sup>
Terjat	180	17 km <sup>2</sup>	11 h/km <sup>2</sup>	48.9%	4.4%	18 610 €/an	520 €/m <sup>2</sup>
Montluçon (64 avis)	33 147	20 km <sup>2</sup>	1 657 h/km <sup>2</sup>	41.8%	7.7%	19 420 €/an	916 €/m <sup>2</sup>
Mazirat	273	20 km <sup>2</sup>	14 h/km <sup>2</sup>	46.5%	4.4%	21 590 €/an	937 €/m <sup>2</sup>
Chamblet (2 avis)	1 074	20 km <sup>2</sup>	54 h/km <sup>2</sup>	46%	3.9%	22 930 €/an	1 257 €/m <sup>2</sup>
La Petite-Marche	167	14 km <sup>2</sup>	12 h/km <sup>2</sup>	39.5%	9%	17 890 €/an	478 €/m <sup>2</sup>
Ronnet (1 avis)	162	19 km <sup>2</sup>	9 h/km <sup>2</sup>	46.9%	3.7%	19 540 €/an	754 €/m <sup>2</sup>
Commentry (7 avis)	6 017	21 km <sup>2</sup>	287 h/km <sup>2</sup>	38.1%	5.9%	20 330 €/an	878 €/m <sup>2</sup>
Désertines (1 avis)	4 259	8 km <sup>2</sup>	532 h/km <sup>2</sup>	43.1%	5.2%	22 100 €/an	1 158 €/m <sup>2</sup>

bien-dans-ma-ville.fr



# **Vous aimez votre ville ? Notez-la !**

Et faites-nous part de vos remarques constructives



Avec

**BIEN** dans ma **VILLE** 