



Version web

# Ville de Ville-sur-Lumes

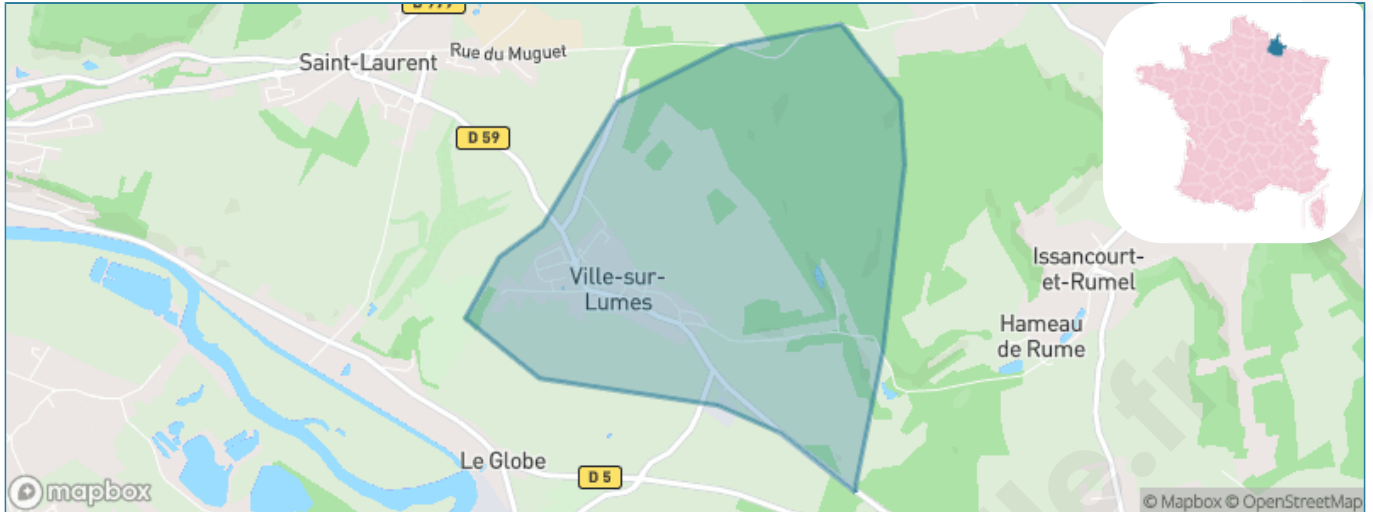
Présenté par

**BIEN** dans  
ma **VILLE** 

# Sommaire

Situation géographique .....	3
Statistiques sur la population .....	4
Evolution du nombre d'habitants .....	4
Tranche d'âge .....	5
0-14 ans .....	5
15-29 ans .....	5
30-44 ans .....	5
45-59 ans .....	5
60-74 ans .....	5
75-89 ans .....	5
90 ans et + .....	5
Activité professionnelle .....	5
Agriculteurs .....	5
Artisans, Commerçants .....	5
Cadres et sup. ....	5
Professions intermédiaires .....	5
Employé .....	5
Ouvrier .....	5
Retraité .....	5
Autres .....	5
Niveau de diplôme .....	6
Sans diplôme ou CEP .....	6
Brevet, BEPC, DNB .....	6
CAP-BEP ou équivalent .....	6
BAC ou équivalent .....	6
BAC+2 .....	6
BAC+3 ou +4 .....	6
BAC+5 ou plus .....	6
Composition des ménages .....	6
Couple sans enfant .....	6
Couple avec enfant(s) .....	6
Famille monoparentale .....	6
Colocation / Autre .....	6
Personnes seules .....	6
Profils électoraux .....	7
Premier tour .....	7
Sécurité .....	8
Evolution du nombre d'infractions .....	8
Pour comparer .....	9
Services à la population .....	10
Commerce .....	10
Éducation .....	10
Villes autour de Ville-sur-Lumes .....	12

# Situation géographique



## i Informations clés

- **Région** : Grand Est
- **Département** : Ardennes
- **Code postal** : 08440
- **Superficie** : 3 km<sup>2</sup>



# Statistiques sur la population



Nombre d'habitants

**530**



Age moyen

**40 ans**



Pop active

**45.8%**



Taux chômage

**4.9%**



Pop densité

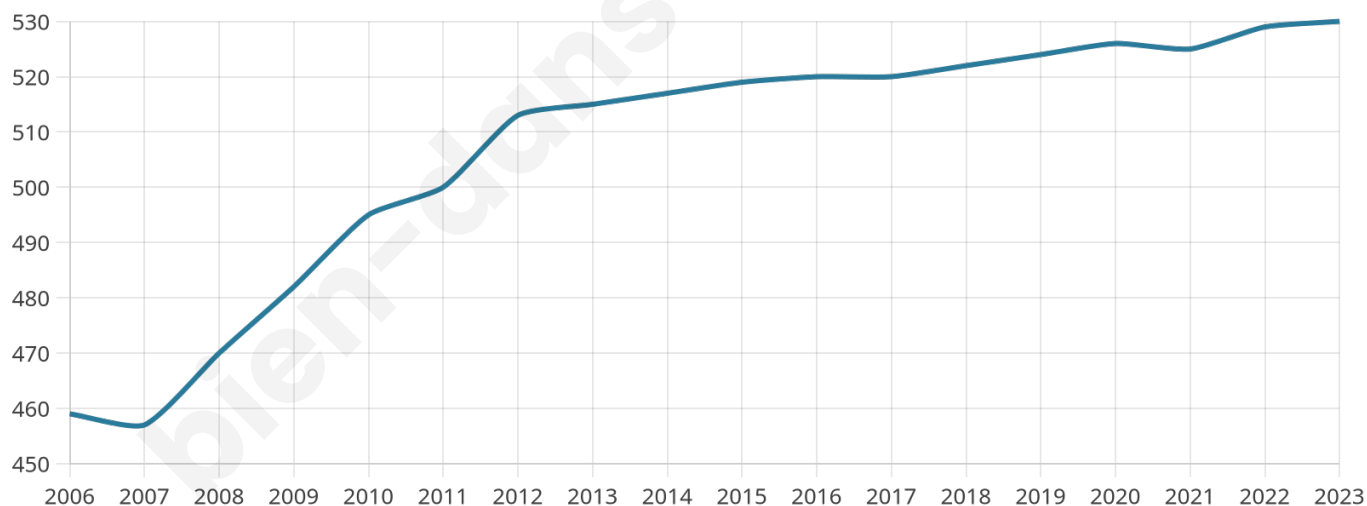
**177 h/km<sup>2</sup>**



Revenu moyen

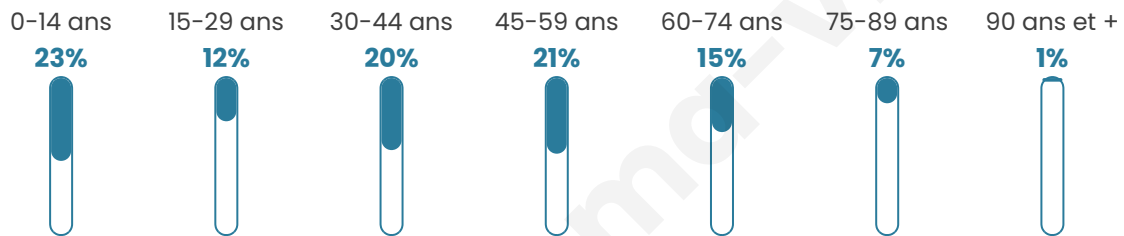
**23 690 €/an**

## Evolution du nombre d'habitants

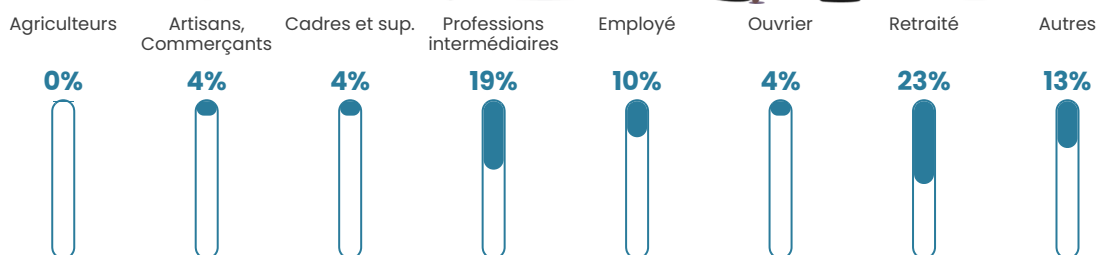


Sources : Institut national de la statistique et des études économiques (insee) selon Les dernières parutions officielles de 2024 portant sur les années 2020, 2021 et 2022.

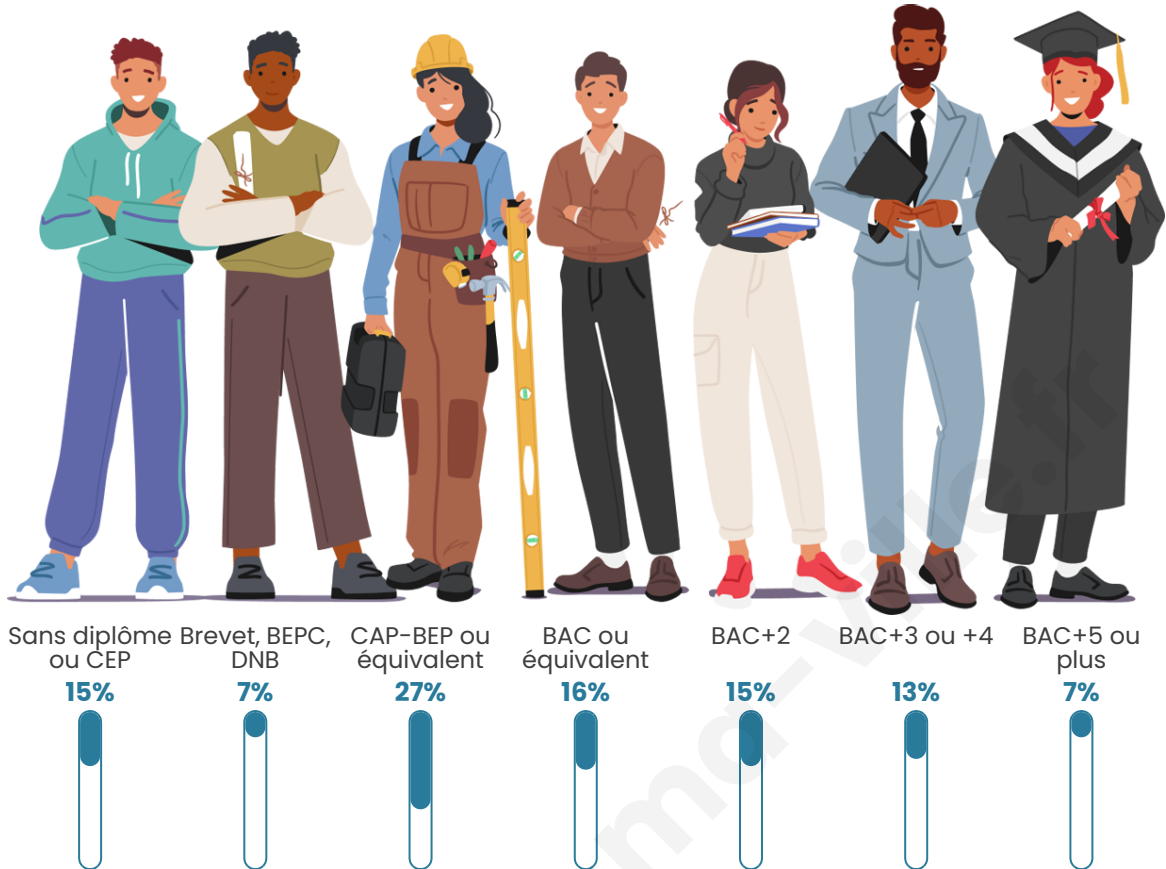
## Tranche d'âge




## Activité professionnelle



## Niveau de diplôme



## Composition des ménages



# Profils électoraux

## Premier tour

	Marine LE PEN	35.27 %
	Emmanuel MACRON	22.95 %
	Jean-Luc MÉLENCHON	16.10 %
	Éric ZEMMOUR	9.93 %
	Valérie PÉCRESE	5.48 %
	Yannick JADOT	3.08 %
	Fabien ROUSSEL	2.74 %
	Nicolas DUPONT-AIGNAN	2.05 %
	Jean LASSALLE	1.71 %
	Nathalie ARTHAUD	0.34 %
	Philippe POUTOU	0.34 %
	Anne HIDALGO	0.00 %



### 367 inscrits

Participation : 81.47%

Votes blancs : 2.34%

Votes nuls : 0.00%

## Second tour

	Emmanuel MACRON	46,91 %
	Marine LE PEN	53,09 %

### 367 inscrits

Participation : 82.56%

Votes blancs : 7.92%

Votes nuls : 1.32%

# Sécurité



Agressions physiques / sexuelles

0



Cambriolages

0



Vols / dégradations

0



Stupéfiants

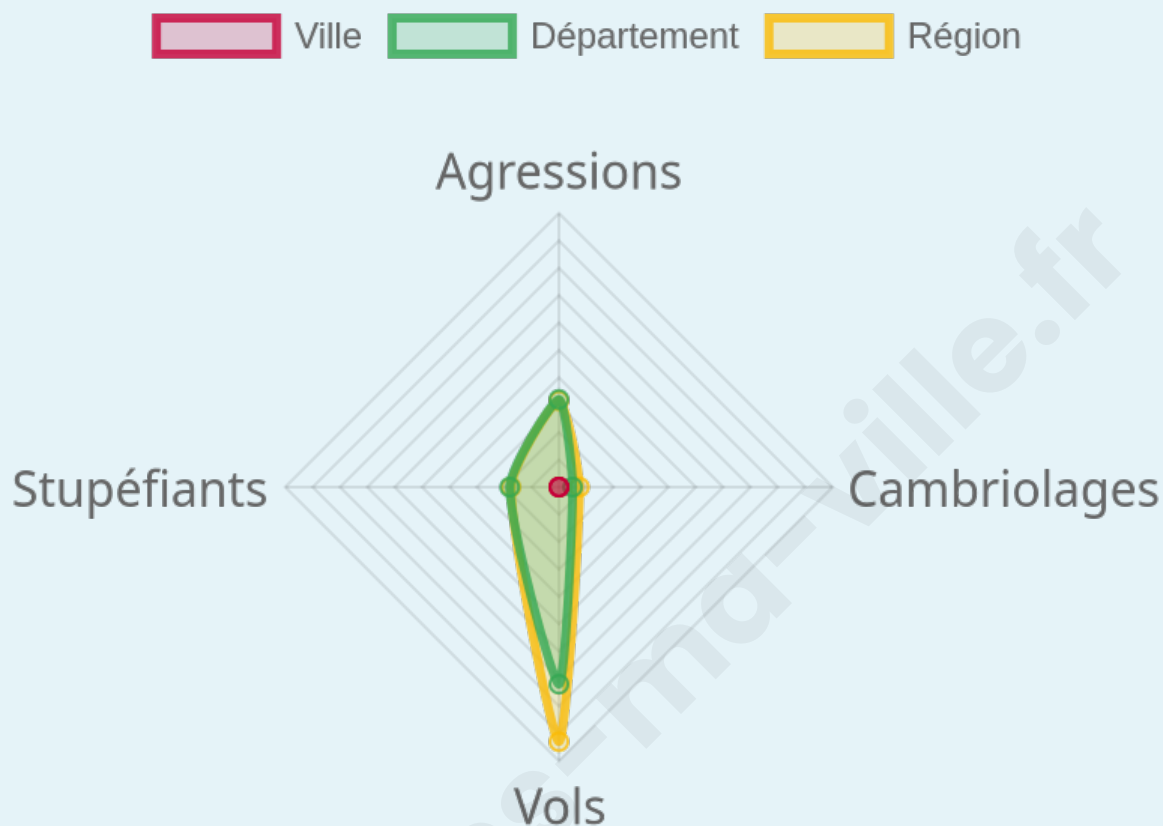
0

## Evolution du nombre d'infractions



## Pour comparer

(en proportion du nombre d'habitants)



Sources : Bases statistiques communale, départementale et régionale de la délinquance enregistrée par la police et la gendarmerie nationales selon les dernières parutions officielles de 2025 portant sur l'année 2024 ([data.gouv](https://data.gouv.fr)).

Agressions physiques / sexuelles : Violences sexuelles, coups et blessures volontaires intrafamiliaux, coups et blessures volontaires, autres coups, blessures volontaires et vols violents sans arme.

Cambriolages : Cambriolages de logements.

Vols : Vols avec armes, vols d'accessoires sur véhicules, vols dans les véhicules, vols de véhicules, vols sans violence contre des personnes, destructions, dégradations volontaires et escroqueries.

Stupéfiants : Trafic de stupéfiants dont (AFD) et usage de stupéfiants.

# Services à la population



## Commerce

Hypermarché	X <u>Charleville-Mézières</u> 6km
Supermarché	X <u>Villers-Semeuse</u> 3km
Superette	X <u>Vivier-au-Court</u> 2km
Boulangerie	X <u>Lumes</u> 2km
Boucherie	X <u>Saint-Laurent</u> 3km
Restaurant	X <u>Issancourt-et-Rumel</u> 1km
Garage	2
Station-service	X <u>Vrigne aux Bois</u> 4km
Banque	X <u>Vivier-au-Court</u> 3km
La poste	1
Coiffeur	1
Tabac	X <u>Charleville-Mézières</u> 6km
Bars / discothèque	X <u>Vivier-au-Court</u> 2km
Bibliothèque	X <u>Charleville-Mézières</u> 6km
Cinéma	X <u>Charleville-Mézières</u> 7km
Vétérinaire	X <u>Vivier-au-Court</u> 2km



## Santé

Pharmacie	X <u>Vivier-au-Court</u> 3km
Hôpital	X <u>Charleville-Mézières</u> 8km
Laboratoire d'analyses médicales	X <u>Charleville-Mézières</u> 6km
Etablissement pour handicapé	X <u>Montcy-Notre-Dame</u> 5km
EHPA	X <u>Vivier-au-Court</u> 2km
Médecin	X <u>Vivier-au-Court</u> 3km
Dentiste	X <u>Vivier-au-Court</u> 3km
Chirurgien	X <u>Charleville-Mézières</u> 5km
Dermatologue	X <u>Charleville-Mézières</u> 5km
Anesthésiste	X <u>Charleville-Mézières</u> 7km
Gastro-entérologue	X <u>Charleville-Mézières</u> 5km
Gynécologue	X <u>Charleville-Mézières</u> 7km
Cancérologue	X <u>Reims</u> 80km
Neurologue	X <u>Charleville-Mézières</u> 6km
Ophthalmologue	X <u>Charleville-Mézières</u> 5km
ORL	X <u>Charleville-Mézières</u> 6km
Cardiologue	X <u>Charleville-Mézières</u> 5km
Pédiatre	X <u>Charleville-Mézières</u> 5km
Pneumologue	X <u>Charleville-Mézières</u> 6km
Psychologue	X <u>Charleville-Mézières</u> 6km
Radiologue	X <u>Charleville-Mézières</u> 6km
Rhumatologue	X <u>Charleville-Mézières</u> 6km
Sage-femme	X <u>Lumes</u> 2km



## Éducation

Crèche	X <u>Lumes</u> 2km
Ecole maternelle Public	X <u>Charleville-Mézières</u> 5km
Ecole maternelle Privé	X <u>Charleville-Mézières</u> 6km
Ecole primaire Public	X <u>Lumes</u> 2km
Ecole primaire Privé	X <u>Vrigne aux Bois</u> 4km
Collège Public	X <u>Villers-Semeuse</u> 4km
Collège Privé	X <u>Charleville-Mézières</u> 6km

Lycée Public	X <u>Saint-Laurent</u> 2km
Lycée Privé	X <u>Charleville- Mézières</u> 6km

Sources : Base Sirene des entreprises et de leurs établissements selon les dernières parutions officielles de 2025 portant sur l'année 2024 ([data.gouv](#)). Liste, localisation et tarifs des professionnels de santé selon les dernières parutions officielles de 2025 portant sur l'année 2024 ([opendatasoft](#)) et FINESS Extraction du Fichier des établissements selon les dernières parutions officielles de 2025 portant sur l'année 2024 ([data.gouv](#)). Adresse et géolocalisation des établissements d'enseignement du premier et second degrés selon les dernières parutions officielles de 2025 portant sur l'année 2024 ([data.education.gouv](#))

bien-dans-ma-ville.fr

## Villes autour de Ville-sur-Lumes

Ville	Habitants	Superficie	Pop densité	Pop active	Taux chômage	Revenu moyen	Prix immobilier
Issancourt-et-Rumel	406	5 km <sup>2</sup>	81 h/km <sup>2</sup>	51.5%	2.2%	24 100 €/an	1 489 €/m <sup>2</sup>
Gernelle (1 avis)	314	4 km <sup>2</sup>	79 h/km <sup>2</sup>	47.1%	4.5%	24 790 €/an	863 €/m <sup>2</sup>
Lumes	1 099	6 km <sup>2</sup>	183 h/km <sup>2</sup>	45.4%	4%	22 730 €/an	1 669 €/m <sup>2</sup>
Vivier-au-Court (1 avis)	2 732	9 km <sup>2</sup>	304 h/km <sup>2</sup>	44%	6.4%	20 150 €/an	1 231 €/m <sup>2</sup>
La Grandville	753	10 km <sup>2</sup>	75 h/km <sup>2</sup>	51.4%	3.3%	23 760 €/an	1 350 €/m <sup>2</sup>
Aiglemont (2 avis)	1 692	8 km <sup>2</sup>	212 h/km <sup>2</sup>	44.9%	3.4%	24 160 €/an	1 440 €/m <sup>2</sup>
Saint-Laurent	1 050	4 km <sup>2</sup>	263 h/km <sup>2</sup>	50.6%	3.7%	26 540 €/an	1 410 €/m <sup>2</sup>
Villers-Semeuse (1 avis)	3 615	7 km <sup>2</sup>	516 h/km <sup>2</sup>	42.4%	4.8%	21 750 €/an	1 457 €/m <sup>2</sup>
Vrigne aux Bois	3 518	22 km <sup>2</sup>	160 h/km <sup>2</sup>	45.5%	6.7%	20 590 €/an	1 269 €/m <sup>2</sup>
Les Ayvelles	851	5 km <sup>2</sup>	170 h/km <sup>2</sup>	47.2%	5.6%	23 960 €/an	3 023 €/m <sup>2</sup>
Montcy-Notre-Dame	1 535	6 km <sup>2</sup>	256 h/km <sup>2</sup>	48.4%	4.2%	26 140 €/an	1 281 €/m <sup>2</sup>
Chalandry-Elaire	719	5 km <sup>2</sup>	144 h/km <sup>2</sup>	54%	3.9%	25 460 €/an	1 317 €/m <sup>2</sup>
Nouvion-sur-Meuse (1 avis)	2 249	9 km <sup>2</sup>	250 h/km <sup>2</sup>	45.4%	6.6%	20 710 €/an	1 379 €/m <sup>2</sup>
Flize (1 avis)	1 683	26 km <sup>2</sup>	65 h/km <sup>2</sup>	49.7%	4.6%	22 990 €/an	1 405 €/m <sup>2</sup>
Saint-Marceau	357	4 km <sup>2</sup>	89 h/km <sup>2</sup>	43.1%	7%	26 640 €/an	NC

bien-dans-ma-ville.fr



# Vous aimez votre ville ? Notez-la !

Et faites-nous part de vos remarques constructives



Avec

**BIEN** dans ma **VILLE** 