



Version web

# Ville de Ville-sur-Arce

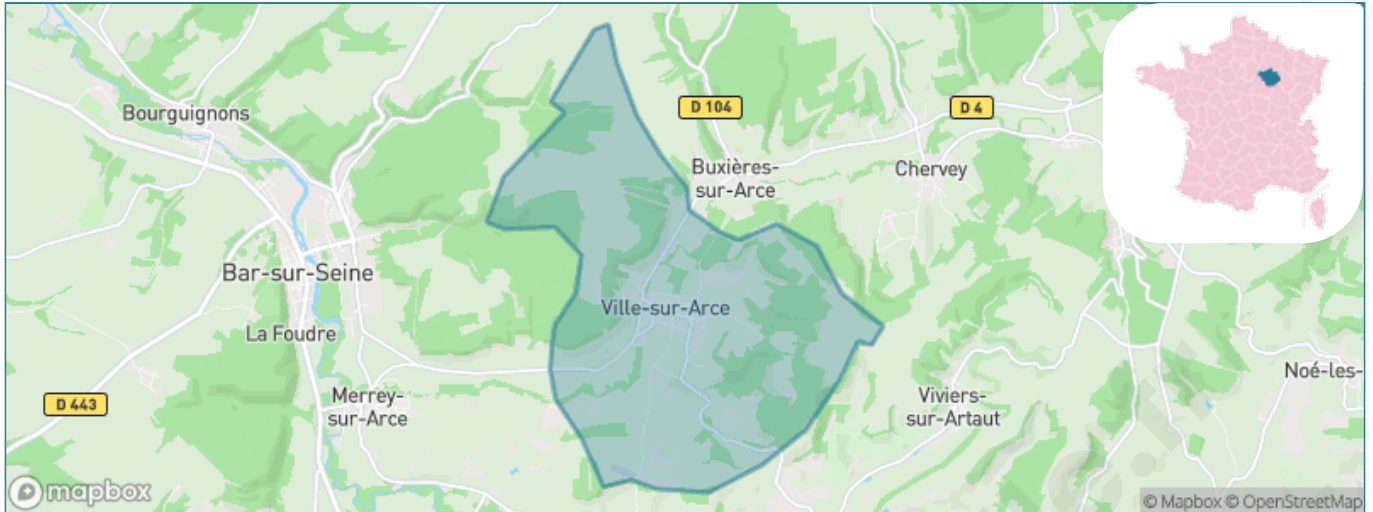
Présenté par

**BIEN** dans  
ma **VILLE** 

# Sommaire

Situation géographique .....	3
Statistiques sur la population .....	4
Evolution du nombre d'habitants .....	4
Tranche d'âge .....	5
0-14 ans .....	5
15-29 ans .....	5
30-44 ans .....	5
45-59 ans .....	5
60-74 ans .....	5
75-89 ans .....	5
90 ans et + .....	5
Activité professionnelle .....	5
Agriculteurs .....	5
Artisans, Commerçants .....	5
Cadres et sup. ....	5
Professions intermédiaires .....	5
Employé .....	5
Ouvrier .....	5
Retraité .....	5
Autres .....	5
Niveau de diplôme .....	6
Sans diplôme ou CEP .....	6
Brevet, BEPC, DNB .....	6
CAP-BEP ou équivalent .....	6
BAC ou équivalent .....	6
BAC+2 .....	6
BAC+3 ou +4 .....	6
BAC+5 ou plus .....	6
Composition des ménages .....	6
Couple sans enfant .....	6
Couple avec enfant(s) .....	6
Famille monoparentale .....	6
Colocation / Autre .....	6
Personnes seules .....	6
Profils électoraux .....	7
Premier tour .....	7
Sécurité .....	8
Evolution du nombre d'infractions .....	8
Pour comparer .....	9
Services à la population .....	10
Commerce .....	10
Éducation .....	10
Villes autour de Ville-sur-Arce .....	11

# Situation géographique



## i Informations clés

- **Région** : Grand Est
- **Département** : Aube
- **Code postal** : 10110
- **Superficie** : 16 km<sup>2</sup>



# Statistiques sur la population



Nombre d'habitants

**206**



Age moyen

**50 ans**



Pop active

**46.1%**



Taux chômage

**2.5%**



Pop densité

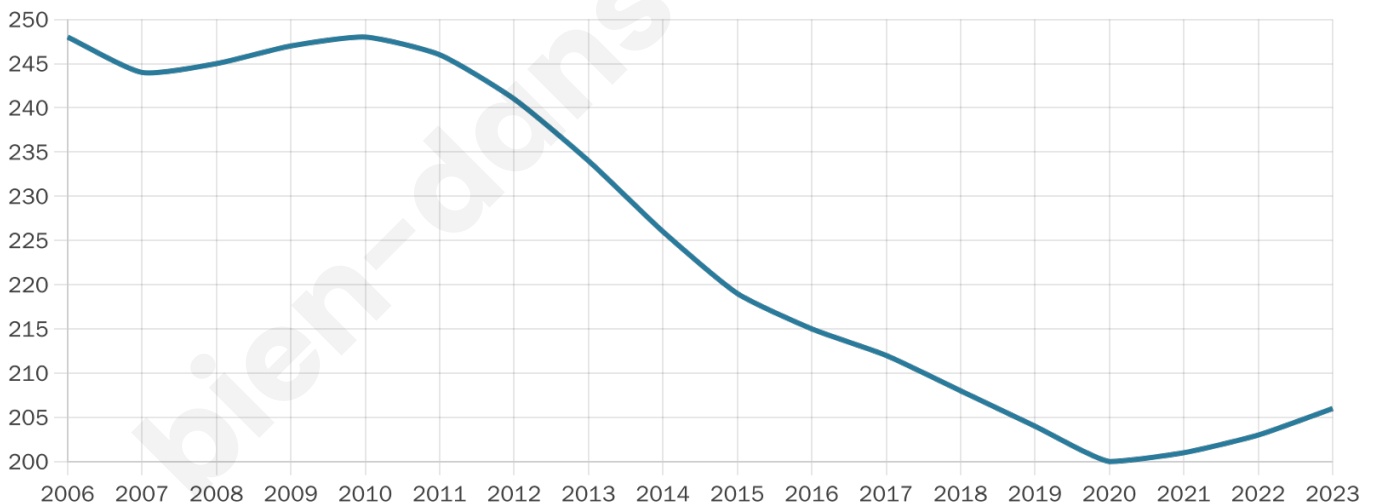
**13 h/km<sup>2</sup>**



Revenu moyen

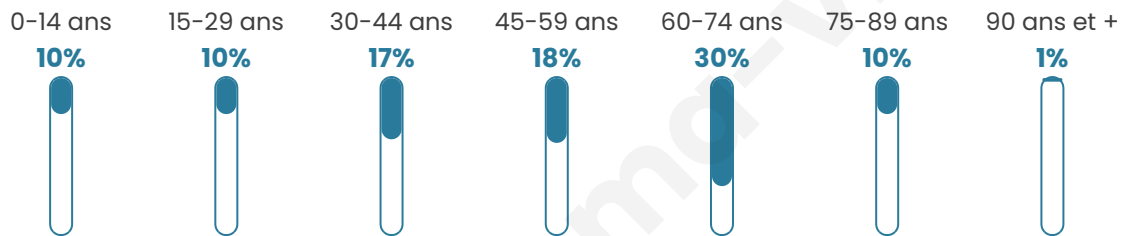
**28 090 €/an**

## Evolution du nombre d'habitants

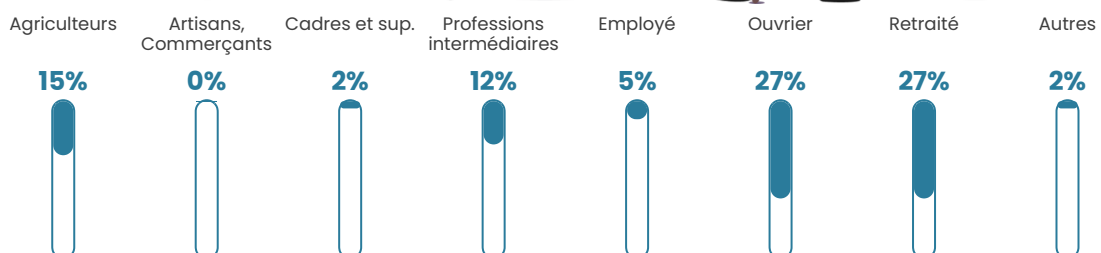


Sources : Institut national de la statistique et des études économiques (insee) selon Les dernières parutions officielles de 2024 portant sur les années 2020, 2021 et 2022.


## Tranche d'âge




## Activité professionnelle



## Niveau de diplôme








## Composition des ménages



# Profils électoraux



## Premier tour

	Marine LE PEN	43.21 %
	Emmanuel MACRON	16.05 %
	Valérie PÉCRESE	13.58 %
	Éric ZEMMOUR	11.11 %
	Jean-Luc MÉLENCHON	4.94 %
	Yannick JADOT	4.94 %
	Jean LASSALLE	1.85 %
	Nicolas DUPONT-AIGNAN	1.85 %
	Fabien ROUSSEL	1.23 %
	Anne HIDALGO	1.23 %
	Nathalie ARTHAUD	0.00 %
	Philippe POUTOU	0.00 %

### 205 inscrits

Participation : 80%  
Votes blancs : 1.22%  
Votes nuls : 0.00%

## Second tour

	Emmanuel MACRON	42,94 %
	Marine LE PEN	57,06 %

### 205 inscrits

Participation : 89.27%  
Votes blancs : 4.92%  
Votes nuls : 2.19%

# Sécurité



Agressions physiques / sexuelles

0



Cambriolages

0



Vols / dégradations

0



Stupéfiants

0

## Evolution du nombre d'infractions



## Pour comparer

(en proportion du nombre d'habitants)



Sources : Bases statistiques communale, départementale et régionale de la délinquance enregistrée par la police et la gendarmerie nationales selon les dernières parutions officielles de 2025 portant sur l'année 2024 ([data.gouv](https://data.gouv.fr)).

Agressions physiques / sexuelles : Violences sexuelles, coups et blessures volontaires intrafamiliaux, coups et blessures volontaires, autres coups, blessures volontaires et vols violents sans arme.

Cambriolages : Cambriolages de logements.

Vols : Vols avec armes, vols d'accessoires sur véhicules, vols dans les véhicules, vols de véhicules, vols sans violence contre des personnes, destructions, dégradations volontaires et escroqueries.

Stupéfiants : Trafic de stupéfiants dont (AFD) et usage de stupéfiants.

# Services à la population



## Commerce

Hypermarché	X <a href="#">Bar-sur-Aube</a> 23km
Supermarché	X <a href="#">Bar-sur-Seine</a> 5km
Superette	X <a href="#">Landreville</a> 5km
Boulangerie	X <a href="#">Bar-sur-Seine</a> 5km
Boucherie	X <a href="#">Bar-sur-Seine</a> 6km
Restaurant	X <a href="#">Merrey-sur-Arce</a> 5km
Garage	1
Station-service	X <a href="#">Bar-sur-Seine</a> 6km
Banque	X <a href="#">Bar-sur-Seine</a> 5km
La poste	1
Coiffeur	1
Tabac	X <a href="#">Les Riceys</a> 14km
Bars / discothèque	X <a href="#">Landreville</a> 5km
Bibliothèque	X <a href="#">Bar-sur-Seine</a> 6km
Cinéma	X <a href="#">Bar-sur-Aube</a> 23km
Vétérinaire	X <a href="#">Bar-sur-Seine</a> 6km



## Santé

Pharmacie	X <a href="#">Bar-sur-Seine</a> 5km
Hôpital	X <a href="#">Bar-sur-Aube</a> 23km
Laboratoire d'analyses médicales	X <a href="#">Bar-sur-Seine</a> 5km
Etablissement pour handicapé	X <a href="#">Bar-sur-Seine</a> 6km
EHPA	X <a href="#">Bar-sur-Seine</a> 6km
Médecin	X <a href="#">Bar-sur-Seine</a> 6km
Dentiste	X <a href="#">Bar-sur-Seine</a> 6km
Chirurgien	X <a href="#">Saint-Julien-les-Villas</a> 32km
Dermatologue	X <a href="#">Troyes</a> 34km
Anesthésiste	X <a href="#">Troyes</a> 34km
Gastro-entérologue	X <a href="#">Bar-sur-Aube</a> 23km
Gynécologue	X <a href="#">Rosières-près-Troyes</a> 33km
Cancérologue	X <a href="#">Auxerre</a> 73km
Neurologue	X <a href="#">Troyes</a> 34km
Ophthalmologue	X <a href="#">Troyes</a> 34km
ORL	X <a href="#">Bar-sur-Aube</a> 23km
Cardiologue	X <a href="#">Bar-sur-Seine</a> 6km
Pédiatre	X <a href="#">Châtillon-sur-Seine</a> 29km
Pneumologue	X <a href="#">Tonnerre</a> 46km
Psychologue	X <a href="#">Troyes</a> 33km
Radiologue	X <a href="#">Troyes</a> 34km
Rhumatologue	X <a href="#">Saint-Julien-les-Villas</a> 32km
Sage-femme	X <a href="#">Bar-sur-Seine</a> 6km



## Éducation

Crèche	X <a href="#">Bar-sur-Seine</a> 6km
Ecole maternelle Public	X <a href="#">Bar-sur-Seine</a> 5km
Ecole maternelle Privé	X <a href="#">Domrémy-la-Pucelle</a> 98km
Ecole primaire Public	X <a href="#">Chervey</a> 3km
Ecole primaire Privé	X <a href="#">Bar-sur-Seine</a> 6km
Collège Public	X <a href="#">Bar-sur-Seine</a> 5km
Collège Privé	X <a href="#">Bar-sur-Seine</a> 6km
Lycée Public	X <a href="#">Bar-sur-Seine</a> 5km
Lycée Privé	X <a href="#">Châtillon-sur-Seine</a> 30km

Sources : Base Sirene des entreprises et de leurs établissements selon les dernières parutions officielles de 2025 portant sur l'année 2024 ([data.gouv](#)). Liste, localisation et tarifs des professionnels de santé selon les dernières parutions officielles de 2025 portant sur l'année 2024 ([opendatasoft](#)) et FINISS Extraction du Fichier des établissements selon les dernières parutions officielles de 2025 portant sur l'année 2024 ([data.gouv](#)). Adresse et géolocalisation des établissements d'enseignement du premier et second degrés selon les dernières parutions officielles de 2025 portant sur l'année 2024 ([data.education.gouv](#))

## Villes autour de Ville-sur-Arce

Ville	Habitants	Superficie	Pop densité	Pop active	Taux chômage	Revenu moyen	Prix immobilier
Buxières-sur-Arce	100	10 km <sup>2</sup>	10 h/km <sup>2</sup>	68%	9%	24 090 €/an	730 €/m <sup>2</sup>
Chervey	145	13 km <sup>2</sup>	11 h/km <sup>2</sup>	52.4%	4.1%	27 520 €/an	NC
Viviers-sur-Artaut	119	6 km <sup>2</sup>	20 h/km <sup>2</sup>	49.6%	0.8%	25 410 €/an	915 €/m <sup>2</sup>
Celles-sur-Ource	490	9 km <sup>2</sup>	54 h/km <sup>2</sup>	46.9%	3.3%	28 650 €/an	NC
Landreville	395	14 km <sup>2</sup>	28 h/km <sup>2</sup>	47.8%	3%	24 830 €/an	952 €/m <sup>2</sup>
Bertignolles	52	6 km <sup>2</sup>	9 h/km <sup>2</sup>	53.8%	5.8%	NC	NC
Merrey-sur-Arce	325	8 km <sup>2</sup>	41 h/km <sup>2</sup>	49.5%	3.1%	24 420 €/an	NC
Polisy	176	11 km <sup>2</sup>	16 h/km <sup>2</sup>	50%	2.8%	24 420 €/an	1 913 €/m <sup>2</sup>
Magnant	164	15 km <sup>2</sup>	11 h/km <sup>2</sup>	45.1%	1.8%	22 870 €/an	909 €/m <sup>2</sup>
Bar-sur-Seine (4 avis)	2 858	27 km <sup>2</sup>	106 h/km <sup>2</sup>	40.4%	7.7%	19 460 €/an	1 049 €/m <sup>2</sup>
Chacenay	52	7 km <sup>2</sup>	7 h/km <sup>2</sup>	53.8%	3.8%	NC	NC
Bourguignons	247	16 km <sup>2</sup>	15 h/km <sup>2</sup>	46.6%	3.2%	22 880 €/an	750 €/m <sup>2</sup>
Éguilly-sous-Bois	111	10 km <sup>2</sup>	11 h/km <sup>2</sup>	43.2%	2.7%	22 230 €/an	954 €/m <sup>2</sup>
Loches-sur-Ource	350	13 km <sup>2</sup>	27 h/km <sup>2</sup>	53.4%	4.6%	23 870 €/an	1 169 €/m <sup>2</sup>
Polisot (1 avis)	321	10 km <sup>2</sup>	32 h/km <sup>2</sup>	49.2%	3.7%	25 870 €/an	NC

bien-dans-ma-ville.fr



# Vous aimez votre ville ? Notez-la !

Et faites-nous part de vos remarques constructives



Avec

**BIEN** dans ma **VILLE** 