



Version web

Ville de La Ville-ès-Nonais

Présenté par

BIEN dans
ma **VILLE** 

Sommaire

Situation géographique	3
Statistiques sur la population	4
Evolution du nombre d'habitants	4
Tranche d'âge	5
0-14 ans	5
15-29 ans	5
30-44 ans	5
45-59 ans	5
60-74 ans	5
75-89 ans	5
90 ans et +	5
Activité professionnelle	5
Agriculteurs	5
Artisans, Commerçants	5
Cadres et sup.	5
Professions intermédiaires	5
Employé	5
Ouvrier	5
Retraité	5
Autres	5
Niveau de diplôme	6
Sans diplôme ou CEP	6
Brevet, BEPC, DNB	6
CAP-BEP ou équivalent	6
BAC ou équivalent	6
BAC+2	6
BAC+3 ou +4	6
BAC+5 ou plus	6
Composition des ménages	6
Couple sans enfant	6
Couple avec enfant(s)	6
Famille monoparentale	6
Colocation / Autre	6
Personnes seules	6
Profil électoraux	7
Premier tour	7
Sécurité	8
Evolution du nombre d'infractions	8
Pour comparer	9
Services à la population	10
Commerce	10
Éducation	10
Villes autour de La Ville-ès-Nonais	11
Avis sur la ville de La Ville-ès-Nonais	12
Moyenne par critère	12
Villes autour de La Ville-ès-Nonais	12
Répartition des avis par note	12
Répartition des avis par note	12

Situation géographique



i Informations clés

- **Région** : Bretagne
- **Département** : Ile-et-Vilaine
- **Code postal** : 35430
- **Superficie** : 4 km²



Statistiques sur la population



Nombre d'habitants

1 233



Age moyen

39 ans



Pop active

47%



Taux chômage

6.3%



Pop densité

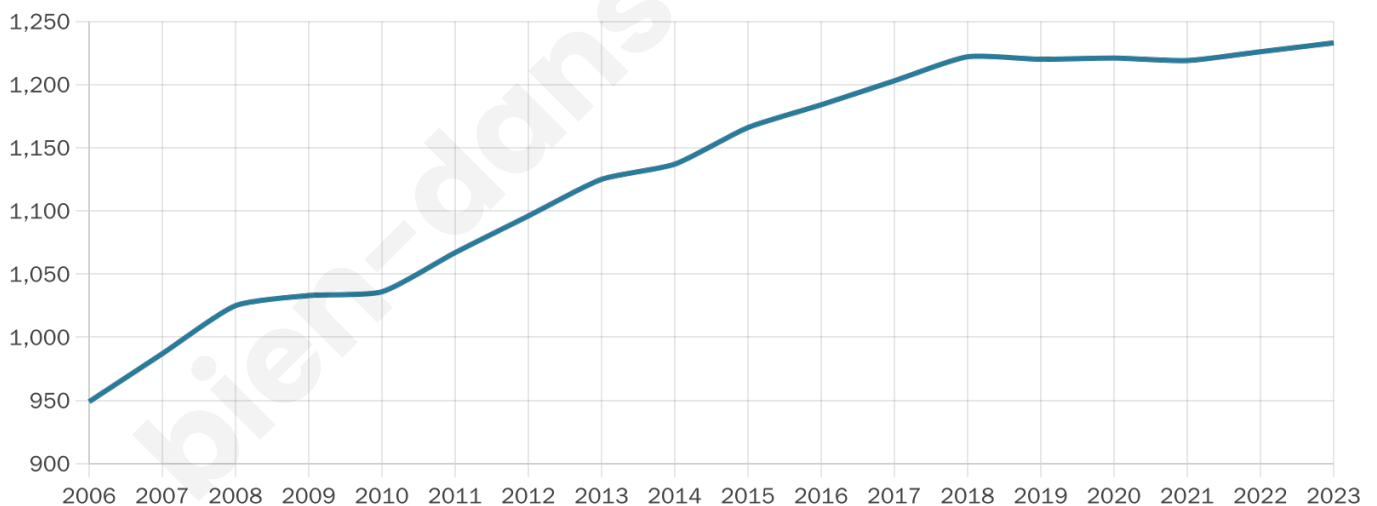
308 h/km²



Revenu moyen

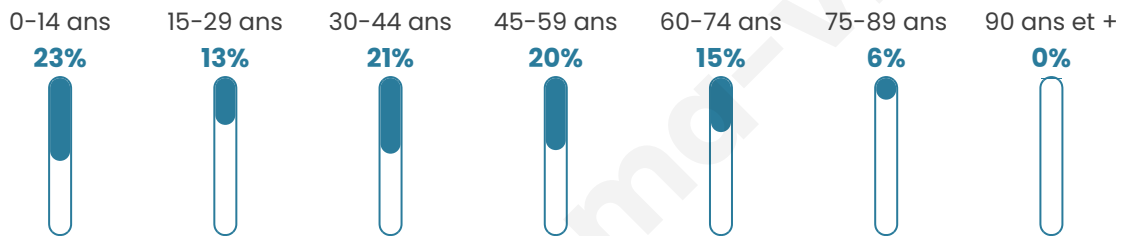
24 220 €/an

Evolution du nombre d'habitants

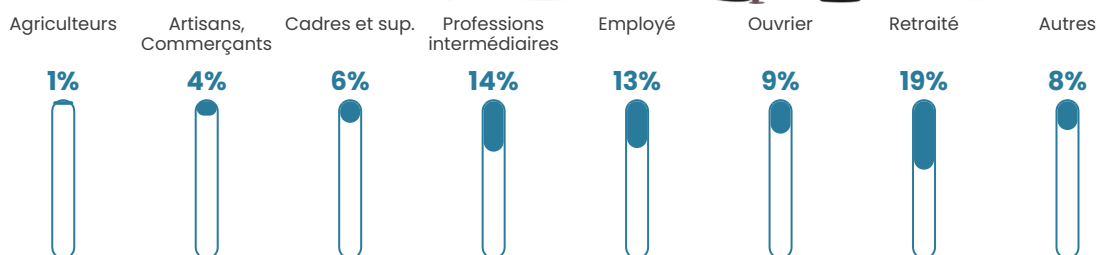


Sources : Institut national de la statistique et des études économiques (insee) selon Les dernières parutions officielles de 2024 portant sur les années 2020, 2021 et 2022.

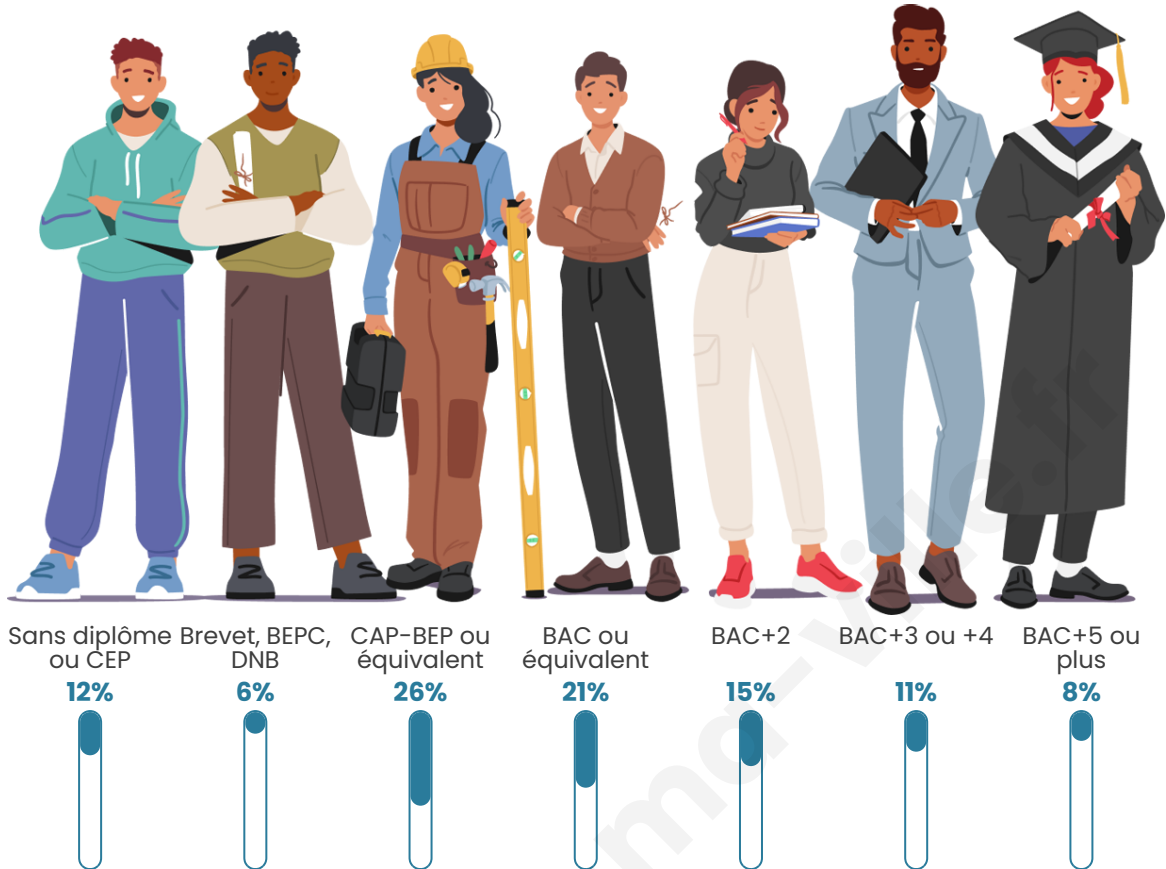
Tranche d'âge




Activité professionnelle



Niveau de diplôme














Composition des ménages





Profils électoraux

Premier tour

	Emmanuel MACRON	27.99 %
	Marine LE PEN	21.88 %
	Jean-Luc MÉLENCHON	20.38 %
	Yannick JADOT	7.61 %
	Valérie PÉCRESE	7.07 %
	Éric ZEMMOUR	4.21 %
	Anne HIDALGO	3.53 %
	Jean LASSALLE	2.31 %
	Nicolas DUPONT-AIGNAN	2.17 %
	Fabien ROUSSEL	1.90 %
	Philippe POUTOU	0.68 %
	Nathalie ARTHAUD	0.27 %

Second tour

	Emmanuel MACRON	63,07 %
	Marine LE PEN	36,93 %

912 inscrits

Participation : 79.61%

Votes blancs : 6.61%

Votes nuls : 2.75%

912 inscrits

Participation : 82.13%

Votes blancs : 1.74%

Votes nuls : 0.00%

Sécurité



Agressions physiques / sexuelles

0



Cambriolages

0



Vols / dégradations

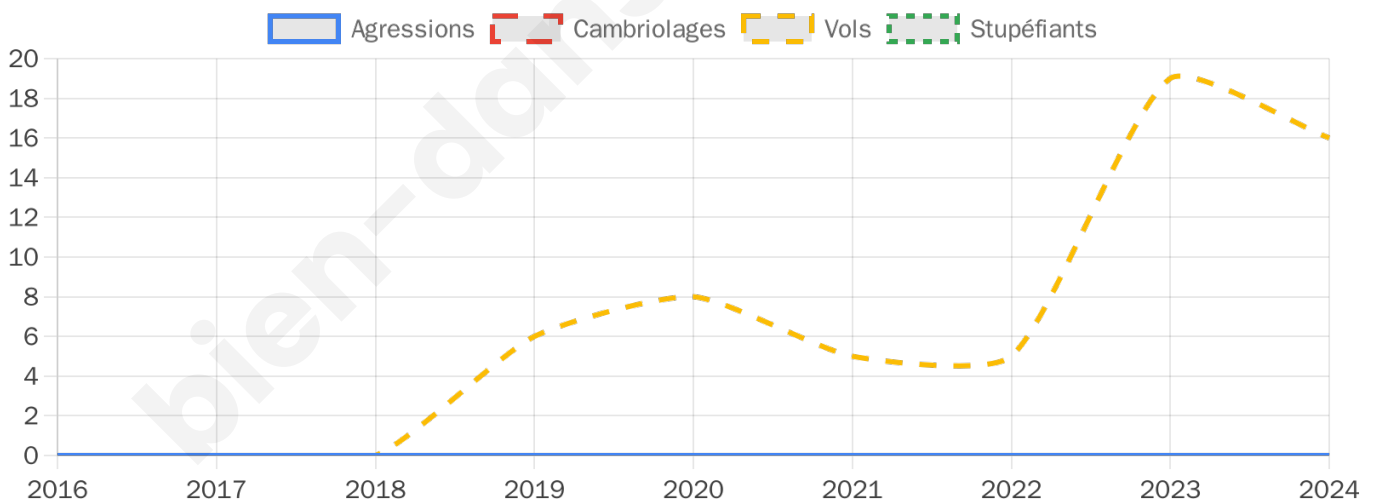
16



Stupéfiants

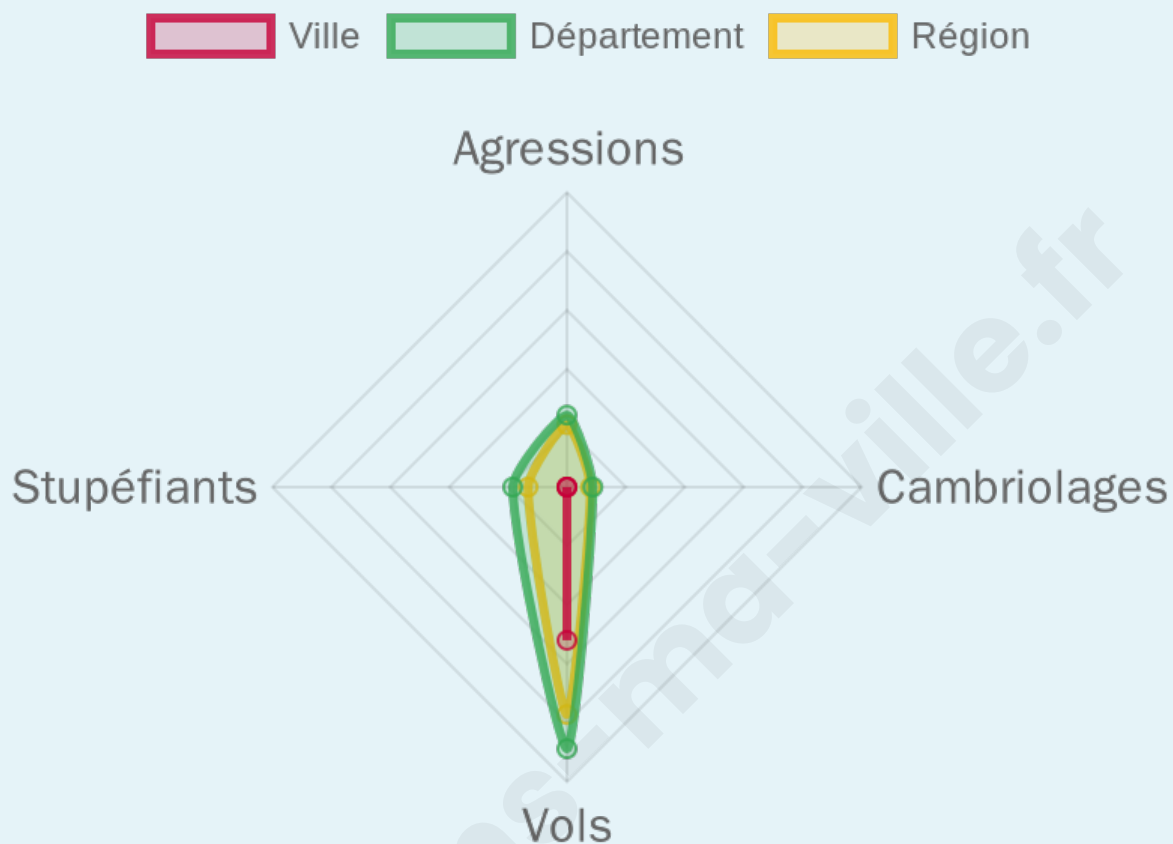
0

Evolution du nombre d'infractions



Pour comparer

(en proportion du nombre d'habitants)



Sources : Bases statistiques communale, départementale et régionale de la délinquance enregistrée par la police et la gendarmerie nationales selon les dernières parutions officielles de 2025 portant sur l'année 2024 ([data.gouv](https://data.gouv.fr)).

Agressions physiques / sexuelles : Violences sexuelles, coups et blessures volontaires intrafamiliaux, coups et blessures volontaires, autres coups, blessures volontaires et vols violents sans arme.

Cambriolages : Cambriolages de logements.

Vols : Vols avec armes, vols d'accessoires sur véhicules, vols dans les véhicules, vols de véhicules, vols sans violence contre des personnes, destructions, dégradations volontaires et escroqueries.

Stupéfiants : Trafic de stupéfiants dont (AFD) et usage de stupéfiants.

Services à la population



Commerce

Hypermarché	X Saint-Jouan-des-Guérets 6km
Supermarché	X Pleudihen-sur-Rance 4km
Superette	X Châteauneuf-d'Ille-et-Vilaine 2km
Boulangerie	1
Boucherie	X Châteauneuf-d'Ille-et-Vilaine 2km
Restaurant	1
Garage	1
Station-service	X Plouër-sur-Rance 4km
Banque	X Châteauneuf-d'Ille-et-Vilaine 2km
La poste	1
Coiffeur	1
Tabac	X Saint-Père-Marc-en-Poulet 5km
Bars / discothèque	1
Bibliothèque	X Saint-Père-Marc-en-Poulet 5km
Cinéma	X Pleurduit 9km
Vétérinaire	1



Santé

Pharmacie	X Châteauneuf-d'Ille-et-Vilaine 2km
Hôpital	X Saint-Malo 10km
Laboratoire d'analyses médicales	X Pleurduit 9km
Etablissement pour handicapé	X Châteauneuf-d'Ille-et-Vilaine 1km
EHPA	X Châteauneuf-d'Ille-et-Vilaine 2km
Médecin	X Châteauneuf-d'Ille-et-Vilaine 2km
Dentiste	X Châteauneuf-d'Ille-et-Vilaine 2km
Chirurgien	X Saint-Malo 8km
Dermatologue	X Saint-Malo 9km
Anesthésiste	X Saint-Malo 9km
Gastro-entérologue	X Saint-Malo 9km
Gynécologue	X Saint-Malo 9km
Cancérologue	X Saint-Malo 8km
Neurologue	X Saint-Malo 9km
Ophtalmologue	X Saint-Malo 9km
ORL	X Saint-Malo 9km
Cardiologue	X Saint-Malo 9km
Pédiatre	X Pleurduit 9km
Pneumologue	X Saint-Malo 9km
Psychologue	X Saint-Malo 10km
Radiologue	X Pleudihen-sur-Rance 7km
Rhumatologue	X Saint-Malo 9km
Sage-femme	X Pleudihen-sur-Rance 4km



Éducation

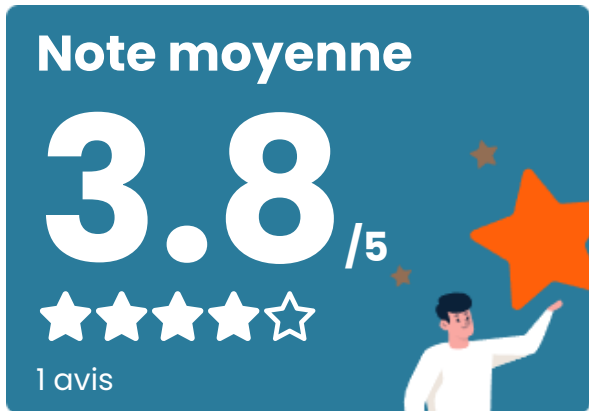
Crèche	1
Ecole maternelle Public	X Saint-Jouan-des-Guérets 6km
Ecole maternelle Privé	X Saint-Malo 12km
Ecole primaire Public	1
Ecole primaire Privé	X Châteauneuf-d'Ille-et-Vilaine 2km
Collège Public	X Plouër-sur-Rance 5km
Collège Privé	X Plouër-sur-Rance 5km
Lycée Public	X Saint-Malo 10km
Lycée Privé	X Saint-Père-Marc-en-Poulet 5km

Sources : Base Sirene des entreprises et de leurs établissements selon les dernières parutions officielles de 2025 portant sur l'année 2024 ([data.gouv](#)). Liste, localisation et tarifs des professionnels de santé selon les dernières parutions officielles de 2025 portant sur l'année 2024 ([opendatasoft](#)) et FINESS Extraction du Fichier des établissements selon les dernières parutions officielles de 2025 portant sur l'année 2024 ([data.gouv](#)). Adresse et géolocalisation des établissements d'enseignement du premier et second degrés selon les dernières parutions officielles de 2025 portant sur l'année 2024 ([data.education.gouv](#))

Villes autour de La Ville-ès-Nonais

Ville	Habitants	Superficie	Pop densité	Pop active	Taux chômage	Revenu moyen	Prix immobilier
Saint-Suliac (1 avis)	1 018	5 km ²	204 h/km ²	41.2%	2.3%	27 120 €/an	2 904 €/m ²
Plouër-sur-Rance (1 avis)	3 416	19 km ²	180 h/km ²	46.1%	3.8%	25 740 €/an	2 220 €/m ²
Saint-Père-Marc-en-Poulet (1 avis)	2 440	19 km ²	128 h/km ²	48.4%	3.6%	23 920 €/an	2 006 €/m ²
Miniac-Morvan (1 avis)	4 408	31 km ²	142 h/km ²	48.3%	4%	22 330 €/an	1 791 €/m ²
Saint-Jouan-des-Guérets	2 847	9 km ²	316 h/km ²	45%	3.8%	24 840 €/an	2 711 €/m ²
La Vicomté-sur-Rance (1 avis)	1 149	4 km ²	287 h/km ²	43.5%	4.2%	23 520 €/an	1 891 €/m ²
Le Minihic-sur-Rance	1 524	3 km ²	508 h/km ²	37.6%	3.9%	27 510 €/an	2 801 €/m ²
Saint-Guinoux	1 285	6 km ²	214 h/km ²	48.7%	3.7%	22 780 €/an	1 732 €/m ²
Lillemer	398	3 km ²	133 h/km ²	50%	4.5%	21 220 €/an	1 417 €/m ²
Plerguer (7 avis)	2 895	20 km ²	145 h/km ²	48.2%	2.6%	22 450 €/an	1 788 €/m ²
La Richardais (1 avis)	2 664	3 km ²	888 h/km ²	39.6%	3.7%	25 390 €/an	2 385 €/m ²
La Gouesnière (2 avis)	2 021	8 km ²	253 h/km ²	50.7%	3.4%	23 750 €/an	1 886 €/m ²
Saint-Samson-sur-Rance (2 avis)	1 625	6 km ²	271 h/km ²	47.1%	3.2%	22 990 €/an	1 765 €/m ²
Trémérec	729	4 km ²	182 h/km ²	43.8%	3.7%	22 790 €/an	2 041 €/m ²
Roz-Landrieux	1 378	18 km ²	77 h/km ²	49.2%	2.5%	22 810 €/an	1 786 €/m ²

Avis sur la ville de La Ville-ès-Nonais



Moyenne par critère



Villes autour de La Ville-ès-Nonais

Ville	Note globale	Sécurité	Éducation	Sport Loisir	Environnement	Vie pratique
Saint-Suliac (1 avis)	5.0	5.0	5.0	5.0	5.0	5.0
Plouër-sur-Rance (1 avis)	4.8	4.0	5.0	5.0	5.0	5.0
Saint-Père-Marc-en-Poulet (1 avis)	4.0	4.0	4.0	4.0	4.0	4.0
Miniac-Morvan (1 avis)	2.8	3.0	3.0	3.0	2.0	3.0
Saint-Jouan-des-Guérets	-	-	-	-	-	-
La Vicomté-sur-Rance (1 avis)	4.2	3.0	5.0	4.0	4.0	5.0
Le Minihic-sur-Rance	-	-	-	-	-	-
Saint-Guinoux	-	-	-	-	-	-
Lillemer	-	-	-	-	-	-
Plerguer (7 avis)	4.4	4.6	4.3	4.0	4.6	4.4
La Richardais (1 avis)	4.8	4.0	5.0	5.0	5.0	5.0
La Gouesnière (2 avis)	2.4	4.5	1.5	2.0	3.0	1.0
Saint-Samson-sur-Rance (2 avis)	3.6	4.0	4.5	3.0	3.5	3.0
Trémereuc	-	-	-	-	-	-
Roz-Landrieux	-	-	-	-	-	-



Vous aimez votre ville ? Notez-la !

Et faites-nous part de vos remarques constructives



Avec

BIEN dans ma **VILLE** 