



Version web

# Ville de Ville-en-Vermois

Présenté par

**BIEN** dans  
ma **VILLE** 

# Sommaire

Situation géographique .....	3
Statistiques sur la population .....	4
Evolution du nombre d'habitants .....	4
Tranche d'âge .....	5
0-14 ans .....	5
15-29 ans .....	5
30-44 ans .....	5
45-59 ans .....	5
60-74 ans .....	5
75-89 ans .....	5
90 ans et + .....	5
Activité professionnelle .....	5
Agriculteurs .....	5
Artisans, Commerçants .....	5
Cadres et sup. ....	5
Professions intermédiaires .....	5
Employé .....	5
Ouvrier .....	5
Retraité .....	5
Autres .....	5
Niveau de diplôme .....	6
Sans diplôme ou CEP .....	6
Brevet, BEPC, DNB .....	6
CAP-BEP ou équivalent .....	6
BAC ou équivalent .....	6
BAC+2 .....	6
BAC+3 ou +4 .....	6
BAC+5 ou plus .....	6
Composition des ménages .....	6
Couple sans enfant .....	6
Couple avec enfant(s) .....	6
Famille monoparentale .....	6
Colocation / Autre .....	6
Personnes seules .....	6
Profils électoraux .....	7
Premier tour .....	7
Sécurité .....	8
Evolution du nombre d'infractions .....	8
Pour comparer .....	9
Services à la population .....	10
Commerce .....	10
Éducation .....	10
Villes autour de Ville-en-Vermois .....	12

# Situation géographique



## i Informations clés

- **Région** : Grand Est
- **Département** : Meurthe-et-Moselle
- **Code postal** : 54210
- **Superficie** : 10 km<sup>2</sup>



# Statistiques sur la population



Nombre d'habitants

**599**



Age moyen

**44 ans**



Pop active

**47.4%**



Taux chômage

**3.3%**



Pop densité

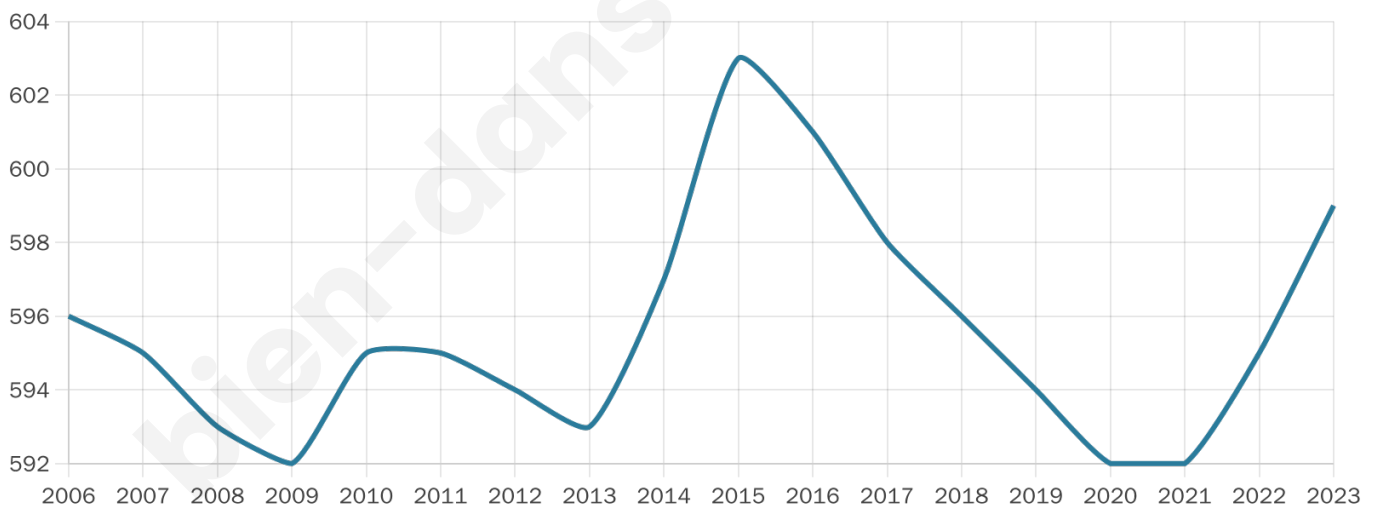
**60 h/km<sup>2</sup>**



Revenu moyen

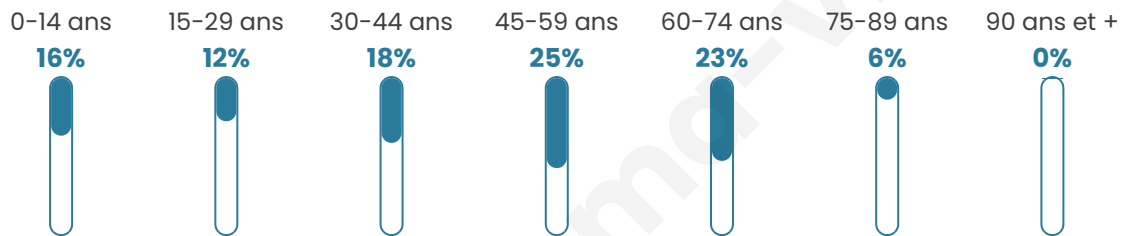
**29 130 €/an**

## Evolution du nombre d'habitants

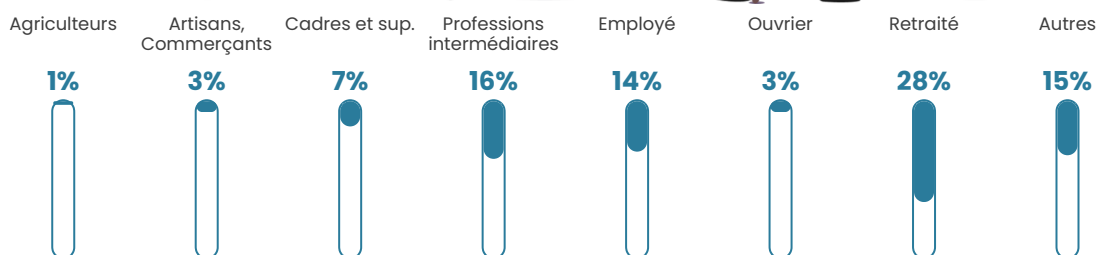


Sources : Institut national de la statistique et des études économiques (insee) selon Les dernières parutions officielles de 2024 portant sur les années 2020, 2021 et 2022.


## Tranche d'âge



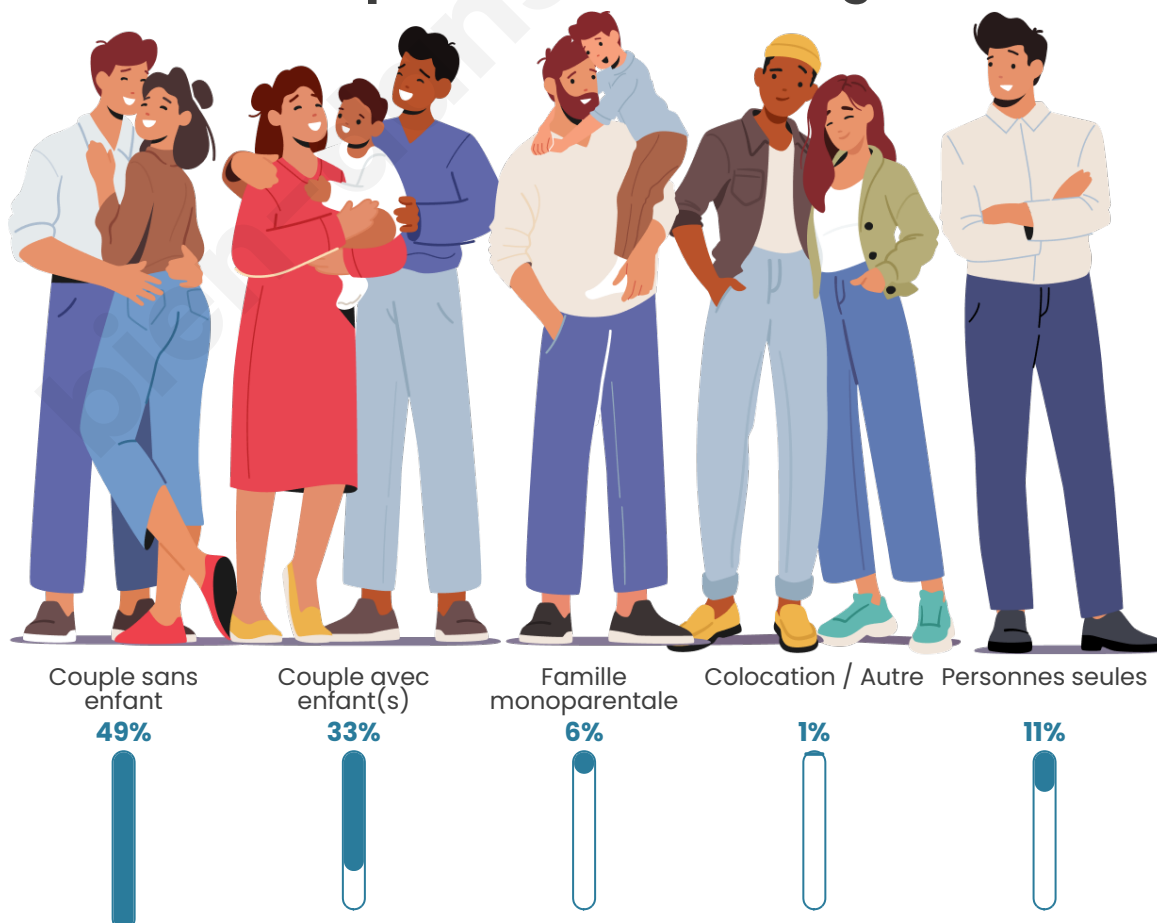
## Activité professionnelle



## Niveau de diplôme














## Composition des ménages



# Profils électoraux

## Premier tour

	Marine LE PEN	32.70 %
	Emmanuel MACRON	30.09 %
	Valérie PÉCRESE	8.06 %
	Éric ZEMMOUR	7.82 %
	Jean-Luc MÉLENCHON	7.82 %
	Yannick JADOT	3.55 %
	Nicolas DUPONT-AIGNAN	3.32 %
	Jean LASSALLE	3.08 %
	Anne HIDALGO	1.42 %
	Nathalie ARTHAUD	0.95 %
	Fabien ROUSSEL	0.71 %
	Philippe POUTOU	0.47 %



### 533 inscrits

Participation : 80.49%

Votes blancs : 1.40%

Votes nuls : 0.23%

## Second tour

	Emmanuel MACRON	53,22 %
	Marine LE PEN	46,78 %

### 533 inscrits

Participation : 81.61%

Votes blancs : 5.29%

Votes nuls : 1.84%

# Sécurité



Agressions physiques / sexuelles

0



Cambriolages

0



Vols / dégradations

0



Stupéfiants

0

## Evolution du nombre d'infractions



## Pour comparer

(en proportion du nombre d'habitants)



Sources : Bases statistiques communale, départementale et régionale de la délinquance enregistrée par la police et la gendarmerie nationales selon les dernières parutions officielles de 2025 portant sur l'année 2024 ([data.gouv](https://data.gouv.fr)).

Agressions physiques / sexuelles : Violences sexuelles, coups et blessures volontaires intrafamiliaux, coups et blessures volontaires, autres coups, blessures volontaires et vols violents sans arme.

Cambriolages : Cambriolages de logements.

Vols : Vols avec armes, vols d'accessoires sur véhicules, vols dans les véhicules, vols de véhicules, vols sans violence contre des personnes, destructions, dégradations volontaires et escroqueries.

Stupéfiants : Trafic de stupéfiants dont (AFD) et usage de stupéfiants.

# Services à la population



## Commerce

Hypermarché	X <a href="#">Sainte-Eulalie</a> 5km
Supermarché	X <a href="#">Saint-Nicolas-de-Port</a> 3km
Superette	X <a href="#">Fléville-devant-Nancy</a> 4km
Boulangerie	X <a href="#">Saint-Nicolas-de-Port</a> 3km
Boucherie	X <a href="#">Carros</a> 5km
Restaurant	<b>2</b>
Garage	<b>5</b>
Station-service	X <a href="#">Saint-Nicolas-de-Port</a> 4km
Banque	X <a href="#">Saint-Nicolas-de-Port</a> 4km
La poste	X <a href="#">Laneuveville-devant-Nancy</a> 3km
Coiffeur	X <a href="#">Saint-Nicolas-de-Port</a> 3km
Tabac	X <a href="#">Saint-Nicolas-de-Port</a> 4km
Bars / discothèque	X <a href="#">Saint-Nicolas-de-Port</a> 2km
Bibliothèque	<b>1</b>
Cinéma	X <a href="#">Ludres</a> 6km
Vétérinaire	X <a href="#">Saint-Nicolas-de-Port</a> 3km



## Santé

Pharmacie	X <a href="#">Saint-Nicolas-de-Port</a> 3km
Hôpital	X <a href="#">Saint-Nicolas-de-Port</a> 4km
Laboratoire d'analyses médicales	X <a href="#">Saint-Nicolas-de-Port</a> 4km
Etablissement pour handicapé	X <a href="#">Saint-Nicolas-de-Port</a> 3km
EHPA	X <a href="#">Saint-Nicolas-de-Port</a> 4km
Médecin	X <a href="#">Fléville-devant-Nancy</a> 3km
Dentiste	X <a href="#">Fléville-devant-Nancy</a> 4km
Chirurgien	X <a href="#">Saint-Nicolas-de-Port</a> 4km
Dermatologue	X <a href="#">Saint-Nicolas-de-Port</a> 4km
Anesthésiste	X <a href="#">Vandoeuvre-lès-Nancy</a> 7km
Gastro-entérologue	X <a href="#">Vandoeuvre-lès-Nancy</a> 8km
Gynécologue	X <a href="#">Saint-Nicolas-de-Port</a> 5km
Cancérologue	X <a href="#">Essey-lès-Nancy</a> 10km
Neurologue	X <a href="#">Nancy</a> 9km
Ophthalmologue	X <a href="#">Houdemont</a> 6km
ORL	X <a href="#">Vandoeuvre-lès-Nancy</a> 8km
Cardiologue	X <a href="#">Saint-Nicolas-de-Port</a> 4km
Pédiatre	X <a href="#">Laneuveville-devant-Nancy</a> 5km
Pneumologue	X <a href="#">Ludres</a> 6km
Psychologue	X <a href="#">Laneuveville-devant-Nancy</a> 5km
Radiologue	X <a href="#">Vandoeuvre-lès-Nancy</a> 7km
Rhumatologue	X <a href="#">Vandoeuvre-lès-Nancy</a> 8km
Sage-femme	X <a href="#">Saint-Nicolas-de-Port</a> 4km



## Éducation

Crèche	<b>1</b>
Ecole maternelle Public	X <a href="#">Fléville-devant-Nancy</a> 3km
Ecole maternelle Privé	X <a href="#">Dieulouard</a> 28km
Ecole primaire Public	<b>1</b>
Ecole primaire Privé	X <a href="#">Vandoeuvre-lès-Nancy</a> 7km
Collège Public	X <a href="#">Saint-Nicolas-de-Port</a> 4km
Collège Privé	X <a href="#">Art-sur-Meurthe</a> 5km
Lycée Public	X <a href="#">Nancy</a> 8km
Lycée Privé	X <a href="#">Art-sur-Meurthe</a> 5km

Sources : Base Sirene des entreprises et de leurs établissements selon les dernières parutions officielles de 2025 portant sur l'année 2024 ([data.gouv](#)). Liste, localisation et tarifs des professionnels de santé selon les dernières parutions officielles de 2025 portant sur l'année

2024 ([opendatasoft](#)) et FINISS Extraction du Fichier des établissements selon les dernières parutions officielles de 2025 portant sur l'année 2024 ([data.gouv](#)). Adresse et géolocalisation des établissements d'enseignement du premier et second degrés selon les dernières parutions officielles de 2025 portant sur l'année 2024 ([data.education.gouv](#))

bien-dans-ma-ville.fr

## Villes autour de Ville-en-Vermois

Ville	Habitants	Superficie	Pop densité	Pop active	Taux chômage	Revenu moyen	Prix immobilier
Lupcourt	428	6 km <sup>2</sup>	71 h/km <sup>2</sup>	48.6%	3.3%	31 810 €/an	1 568 €/m <sup>2</sup>
Manoncourt-en-Vermois	345	6 km <sup>2</sup>	58 h/km <sup>2</sup>	49%	2.3%	26 860 €/an	1 718 €/m <sup>2</sup>
Fléville-devant-Nancy (2 avis)	2 171	7 km <sup>2</sup>	310 h/km <sup>2</sup>	39.5%	2.5%	28 000 €/an	2 006 €/m <sup>2</sup>
Burthecourt-aux-Chênes	151	5 km <sup>2</sup>	30 h/km <sup>2</sup>	51.7%	3.3%	27 220 €/an	NC
Art-sur-Meurthe	1 700	11 km <sup>2</sup>	155 h/km <sup>2</sup>	50.3%	3.5%	26 470 €/an	2 062 €/m <sup>2</sup>
Laneuveville-devant-Nancy (1 avis)	6 630	12 km <sup>2</sup>	553 h/km <sup>2</sup>	47%	5.9%	23 200 €/an	2 082 €/m <sup>2</sup>
Azelot (2 avis)	411	4 km <sup>2</sup>	103 h/km <sup>2</sup>	43.1%	2.4%	28 610 €/an	2 340 €/m <sup>2</sup>
Saint-Nicolas-de-Port (7 avis)	7 359	8 km <sup>2</sup>	920 h/km <sup>2</sup>	44.4%	5.9%	22 780 €/an	1 638 €/m <sup>2</sup>
Coyviller	157	4 km <sup>2</sup>	39 h/km <sup>2</sup>	49.7%	3.2%	27 470 €/an	1 266 €/m <sup>2</sup>
Heillecourt (4 avis)	5 414	3 km <sup>2</sup>	1 805 h/km <sup>2</sup>	40.2%	2.4%	27 340 €/an	2 298 €/m <sup>2</sup>
Varangéville (1 avis)	3 536	12 km <sup>2</sup>	295 h/km <sup>2</sup>	49%	6.2%	22 690 €/an	1 485 €/m <sup>2</sup>
Jarville-la-Malgrange (8 avis)	9 356	2 km <sup>2</sup>	4 678 h/km <sup>2</sup>	43.4%	7.4%	19 320 €/an	1 587 €/m <sup>2</sup>
Ludres (13 avis)	5 843	8 km <sup>2</sup>	730 h/km <sup>2</sup>	45.3%	4.1%	27 240 €/an	2 236 €/m <sup>2</sup>
Houdemont (1 avis)	2 066	3 km <sup>2</sup>	689 h/km <sup>2</sup>	42.8%	3.1%	28 880 €/an	2 247 €/m <sup>2</sup>
Richardménil (3 avis)	2 389	7 km <sup>2</sup>	341 h/km <sup>2</sup>	38.7%	2.3%	27 570 €/an	2 127 €/m <sup>2</sup>

bien-dans-ma-ville.fr



# Vous aimez votre ville ? Notez-la !

Et faites-nous part de vos remarques constructives



Avec

**BIEN** dans ma **VILLE** 