



Version web

Ville de Ville-en-Tardenois

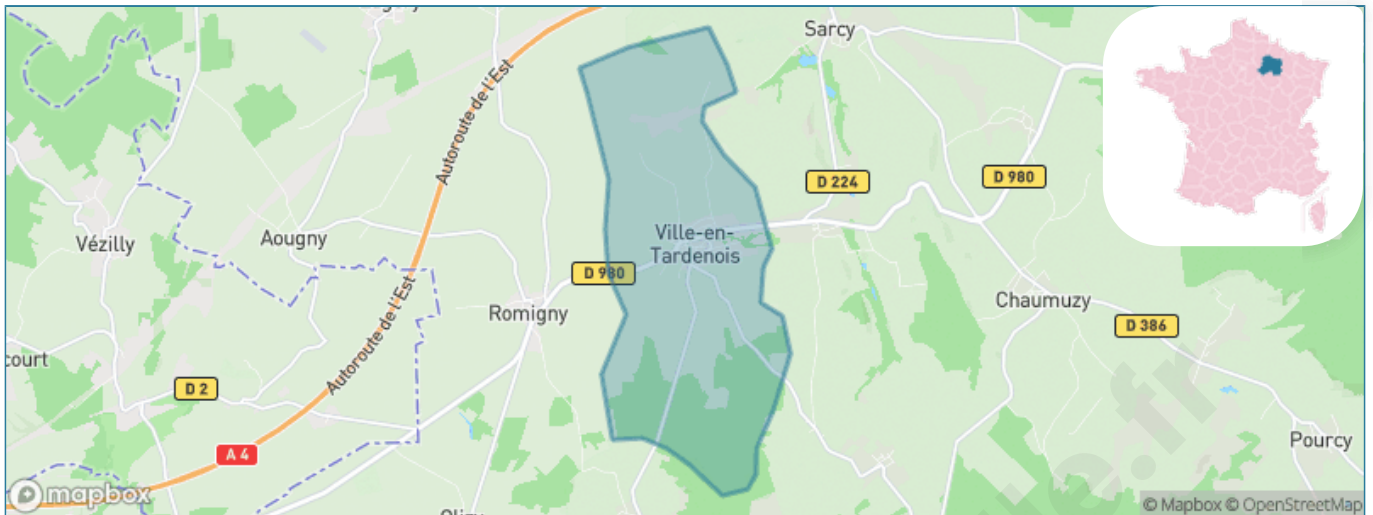
Présenté par

BIEN dans ma **VILLE** 

Sommaire

Situation géographique	3
Statistiques sur la population	4
Evolution du nombre d'habitants	4
Tranche d'âge	5
0-14 ans	5
15-29 ans	5
30-44 ans	5
45-59 ans	5
60-74 ans	5
75-89 ans	5
90 ans et +	5
Activité professionnelle	5
Agriculteurs	5
Artisans, Commerçants	5
Cadres et sup.	5
Professions intermédiaires	5
Employé	5
Ouvrier	5
Retraité	5
Autres	5
Niveau de diplôme	6
Sans diplôme ou CEP	6
Brevet, BEPC, DNB	6
CAP-BEP ou équivalent	6
BAC ou équivalent	6
BAC+2	6
BAC+3 ou +4	6
BAC+5 ou plus	6
Composition des ménages	6
Couple sans enfant	6
Couple avec enfant(s)	6
Famille monoparentale	6
Colocation / Autre	6
Personnes seules	6
Profils électoraux	7
Premier tour	7
Sécurité	8
Evolution du nombre d'infractions	8
Pour comparer	9
Services à la population	10
Commerce	10
Éducation	10
Villes autour de Ville-en-Tardenois	12

Situation géographique



i Informations clés

- **Région** : Grand Est
- **Département** : Marne
- **Code postal** : 51170
- **Superficie** : 11 km²



Marne
LE DÉPARTEMENT

Statistiques sur la population



Nombre d'habitants

660



Age moyen

38 ans



Pop active

46.8%



Taux chômage

4.9%



Pop densité

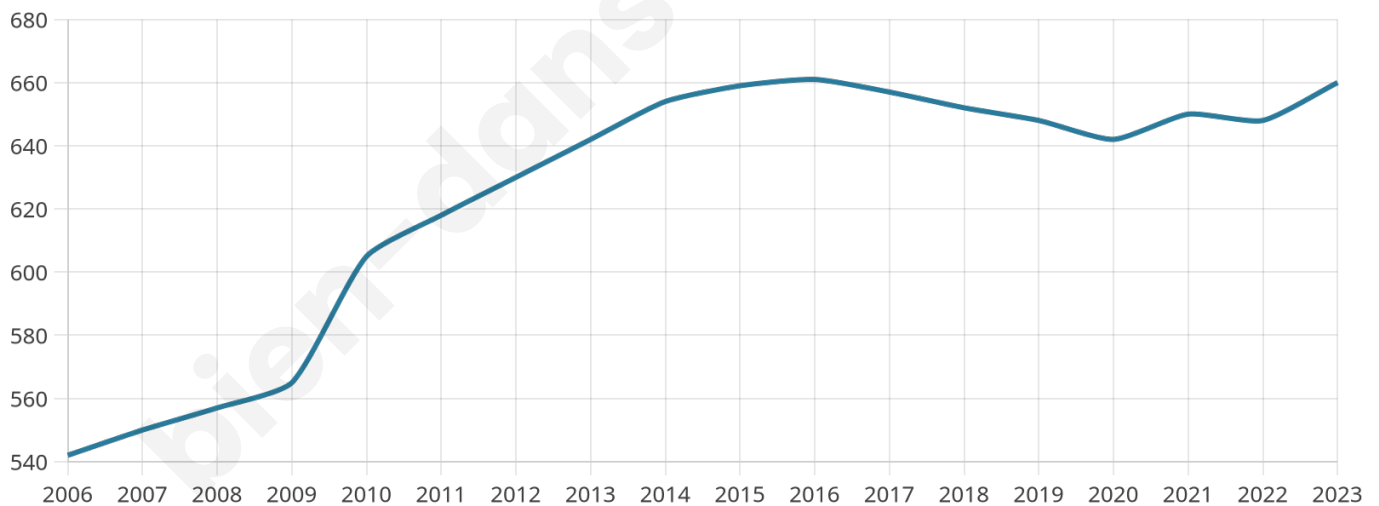
60 h/km²



Revenu moyen

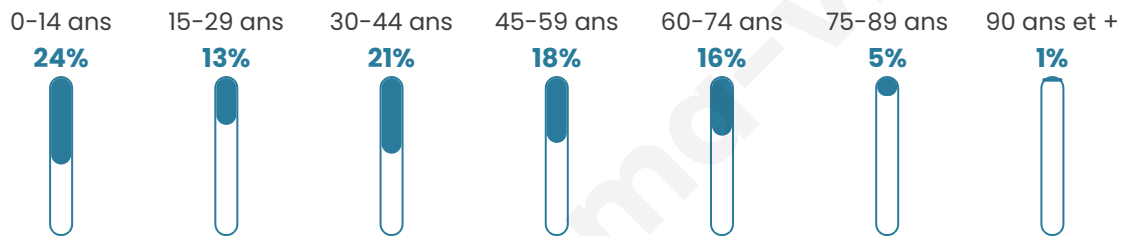
26 570 €/an

Evolution du nombre d'habitants

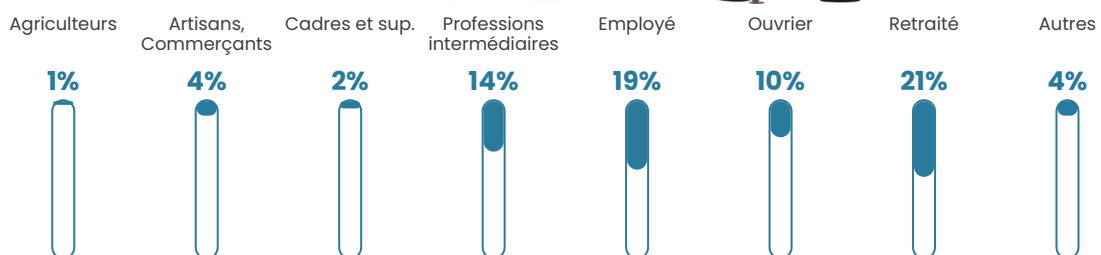


Sources : Institut national de la statistique et des études économiques (insee) selon Les dernières parutions officielles de 2024 portant sur les années 2020, 2021 et 2022.

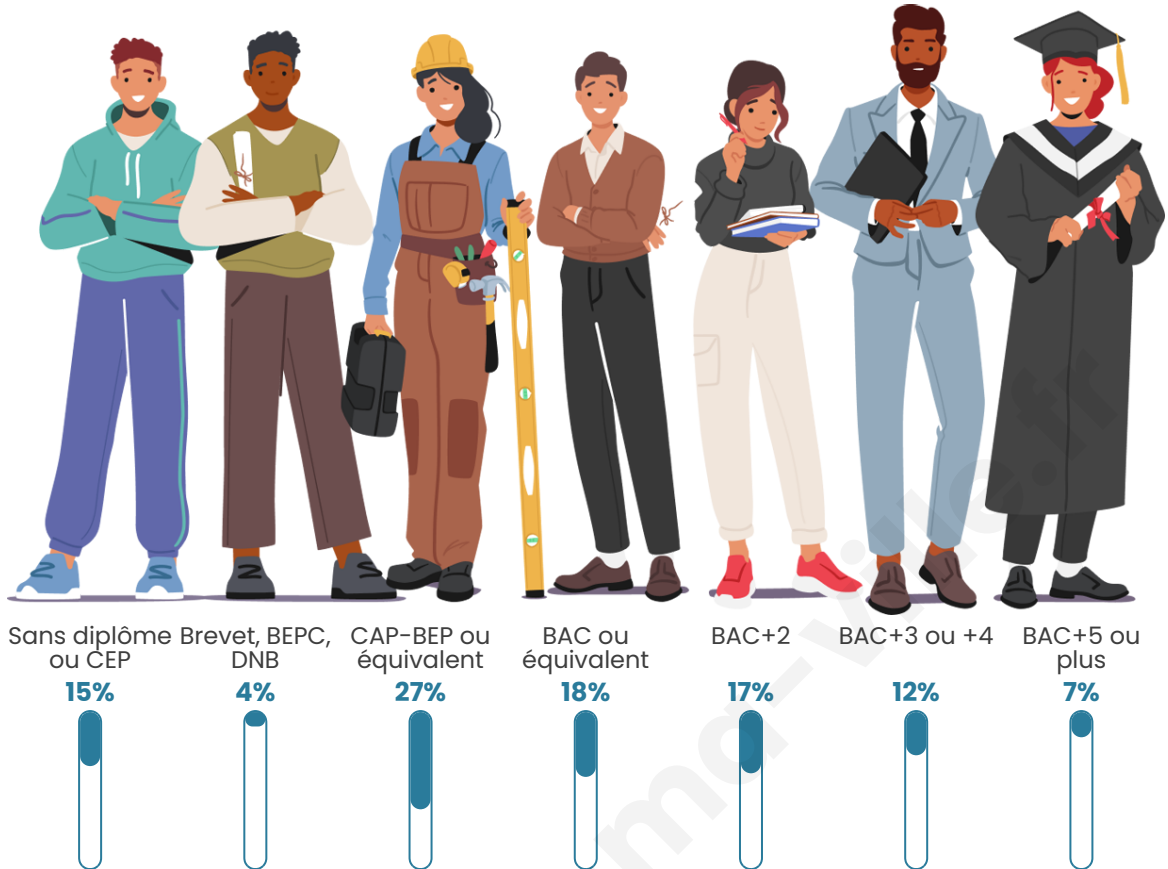
Tranche d'âge




Activité professionnelle



Niveau de diplôme





Composition des ménages



Profils électoraux



Premier tour

	Marine LE PEN	33.92 %
	Emmanuel MACRON	31.14 %
	Jean-Luc MÉLENCHON	11.39 %
	Éric ZEMMOUR	7.09 %
	Valérie PÉCRESE	4.56 %
	Yannick JADOT	3.54 %
	Nicolas DUPONT-AIGNAN	3.29 %
	Jean LASSALLE	1.77 %
	Anne HIDALGO	1.27 %
	Fabien ROUSSEL	1.01 %
	Nathalie ARTHAUD	0.76 %
	Philippe POUTOU	0.25 %

505 inscrits

Participation : 80%
Votes blancs : 2.23%
Votes nuls : 0.00%

Second tour

	Emmanuel MACRON	47,86 %
	Marine LE PEN	52,14 %

504 inscrits

Participation : 80.95%
Votes blancs : 6.86%
Votes nuls : 1.47%

Sécurité



Agressions physiques / sexuelles

0



Cambriolages

0



Vols / dégradations

0



Stupéfiants

0

Evolution du nombre d'infractions



Pour comparer

(en proportion du nombre d'habitants)



Sources : Bases statistiques communale, départementale et régionale de la délinquance enregistrée par la police et la gendarmerie nationales selon les dernières parutions officielles de 2025 portant sur l'année 2024 ([data.gouv](https://data.gouv.fr)).

Agressions physiques / sexuelles : Violences sexuelles, coups et blessures volontaires intrafamiliaux, coups et blessures volontaires, autres coups, blessures volontaires et vols violents sans arme.

Cambriolages : Cambriolages de logements.

Vols : Vols avec armes, vols d'accessoires sur véhicules, vols dans les véhicules, vols de véhicules, vols sans violence contre des personnes, destructions, dégradations volontaires et escroqueries.

Stupéfiants : Trafic de stupéfiants dont (AFD) et usage de stupéfiants.

Services à la population



Commerce

Hypermarché	X <u>Tinqueux</u> 15km
Supermarché	X <u>Gueux</u> 11km
Superette	1
Boulangerie	3
Boucherie	X <u>Jonchery-sur-Vesle</u> 11km
Restaurant	X <u>Sarcy</u> 3km
Garage	2
Station-service	X <u>Châtillon-sur-Marne</u> 10km
Banque	1
La poste	X <u>Bouilly</u> 7km
Coiffeur	2
Tabac	X <u>Jonchery-sur-Vesle</u> 11km
Bars / discothèque	X <u>Faverolles-et-Coëmy</u> 6km
Bibliothèque	X <u>Reims</u> 16km
Cinéma	X <u>Thillois</u> 14km
Vétérinaire	X <u>Gueux</u> 11km



Santé

Pharmacie	1
Hôpital	X <u>Fismes</u> 16km
Laboratoire d'analyses médicales	X <u>Bezannes</u> 15km
Etablissement pour handicapé	X <u>Jonchery-sur-Vesle</u> 12km
EHPA	X <u>Arcis-le-Ponsart</u> 10km
Médecin	2
Dentiste	1
Chirurgien	X <u>Bezannes</u> 15km
Dermatologue	X <u>Bezannes</u> 15km
Anesthésiste	X <u>Bezannes</u> 15km
Gastro-entérologue	X <u>Bezannes</u> 15km
Gynécologue	X <u>Bezannes</u> 15km
Cancérologue	X <u>Bezannes</u> 15km
Neurologue	X <u>Bezannes</u> 15km
Ophthalmologue	X <u>Bezannes</u> 15km
ORL	X <u>Bezannes</u> 15km
Cardiologue	X <u>Bezannes</u> 15km
Pédiatre	X <u>Bezannes</u> 15km
Pneumologue	X <u>Bezannes</u> 15km
Psychologue	X <u>Bezannes</u> 15km
Radiologue	X <u>Bezannes</u> 15km
Rhumatologue	X <u>Bezannes</u> 15km
Sage-femme	1



Éducation

Crèche	1
Ecole maternelle Public	1
Ecole maternelle Privé	X <u>Fismes</u> 16km
Ecole primaire Public	1
Ecole primaire Privé	X <u>Châtillon-sur-Marne</u> 10km
Collège Public	X <u>Gueux</u> 11km
Collège Privé	X <u>Bezannes</u> 14km
Lycée Public	X <u>Reims</u> 16km
Lycée Privé	X <u>Thillois</u> 14km

Sources : Base Sirene des entreprises et de leurs établissements selon les dernières parutions officielles de 2025 portant sur l'année 2024 ([data.gouv](https://data.gouv.fr)). Liste, localisation et tarifs des professionnels de santé selon les dernières parutions officielles de 2025 portant sur l'année 2024 ([opendatasoft](https://opendatasoft.com)) et FINESS Extraction du Fichier des établissements selon les dernières parutions officielles de 2025 portant sur

l'année 2024 ([data.gouv](https://data.gouv.fr)). Adresse et géolocalisation des établissements d'enseignement du premier et second degrés selon les dernières parutions officielles de 2025 portant sur l'année 2024 ([data.education.gouv](https://data.education.gouv.fr))

bien-dans-ma-ville.fr

Villes autour de Ville-en-Tardenois

Ville	Habitants	Superficie	Pop densité	Pop active	Taux chômage	Revenu moyen	Prix immobilier
Chambrecy	146	6 km ²	24 h/km ²	61.6%	1.4%	28 110 €/an	1 537 €/m ²
Sarcy	268	6 km ²	45 h/km ²	53%	2.6%	27 150 €/an	2 161 €/m ²
Romigny	206	11 km ²	19 h/km ²	48.5%	3.4%	25 670 €/an	1 957 €/m ²
Lhéry	89	6 km ²	15 h/km ²	47.2%	2.2%	NC	2 218 €/m ²
Tramery	149	3 km ²	50 h/km ²	47.7%	4%	27 470 €/an	1 439 €/m ²
Jonquery	115	4 km ²	29 h/km ²	52.2%	2.6%	25 030 €/an	2 088 €/m ²
Poilly	94	4 km ²	24 h/km ²	44.7%	2.1%	NC	570 €/m ²
Lagery	234	9 km ²	26 h/km ²	55.6%	4.3%	24 670 €/an	2 018 €/m ²
Champlat-et-Boujacourt	139	6 km ²	23 h/km ²	55.4%	5%	24 860 €/an	980 €/m ²
La Neuville-aux-Larris	188	1 km ²	188 h/km ²	52.1%	1.1%	25 360 €/an	2 049 €/m ²
Bouleuse	221	4 km ²	55 h/km ²	51.6%	3.6%	26 840 €/an	2 017 €/m ²
Olizy	148	4 km ²	37 h/km ²	48.6%	2.7%	26 680 €/an	1 034 €/m ²
Bligny	107	2 km ²	54 h/km ²	56.1%	4.7%	30 450 €/an	1 476 €/m ²
Aougny	103	7 km ²	15 h/km ²	51.5%	1.9%	24 740 €/an	2 667 €/m ²
Chaumuzy	345	19 km ²	18 h/km ²	53.9%	4.1%	25 620 €/an	1 729 €/m ²

bien-dans-ma-ville.fr



Vous aimez votre ville ? Notez-la !

Et faites-nous part de vos remarques constructives



Avec

BIEN dans
ma **VILLE** 