



Version web

# Ville de Ville-en-Blaisois

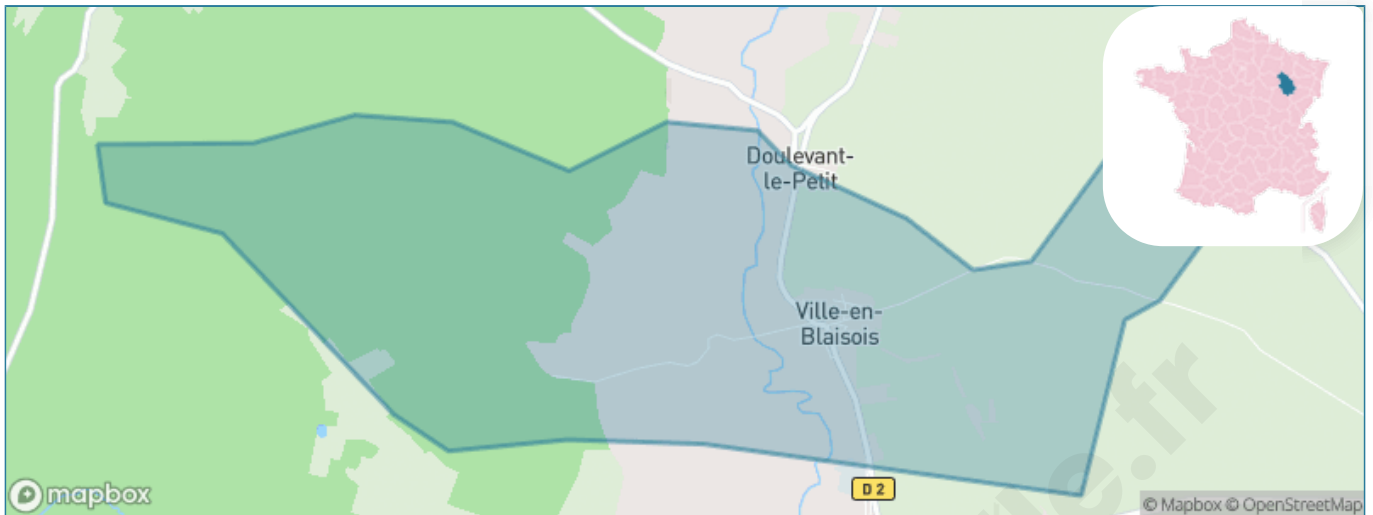
Présenté par

**BIEN** dans  
ma **VILLE** 

# Sommaire

Situation géographique .....	3
Statistiques sur la population .....	4
Evolution du nombre d'habitants .....	4
Tranche d'âge .....	5
0-14 ans .....	5
15-29 ans .....	5
30-44 ans .....	5
45-59 ans .....	5
60-74 ans .....	5
75-89 ans .....	5
90 ans et + .....	5
Activité professionnelle .....	5
Agriculteurs .....	5
Artisans, Commerçants .....	5
Cadres et sup. ....	5
Professions intermédiaires .....	5
Employé .....	5
Ouvrier .....	5
Retraité .....	5
Autres .....	5
Niveau de diplôme .....	6
Sans diplôme ou CEP .....	6
Brevet, BEPC, DNB .....	6
CAP-BEP ou équivalent .....	6
BAC ou équivalent .....	6
BAC+2 .....	6
BAC+3 ou +4 .....	6
BAC+5 ou plus .....	6
Composition des ménages .....	6
Couple sans enfant .....	6
Couple avec enfant(s) .....	6
Famille monoparentale .....	6
Colocation / Autre .....	6
Personnes seules .....	6
Profils électoraux .....	7
Premier tour .....	7
Sécurité .....	8
Evolution du nombre d'infractions .....	8
Pour comparer .....	9
Services à la population .....	10
Commerce .....	10
Éducation .....	10
Villes autour de Ville-en-Blaisois .....	12

# Situation géographique



## i Informations clés

- **Région** : Grand Est
- **Département** : Haute-Marne
- **Code postal** : 52130
- **Superficie** : 6 km<sup>2</sup>



# Statistiques sur la population



Nombre d'habitants

**149**



Age moyen

**42 ans**



Pop active

**42.3%**



Taux chômage

**8.8%**



Pop densité

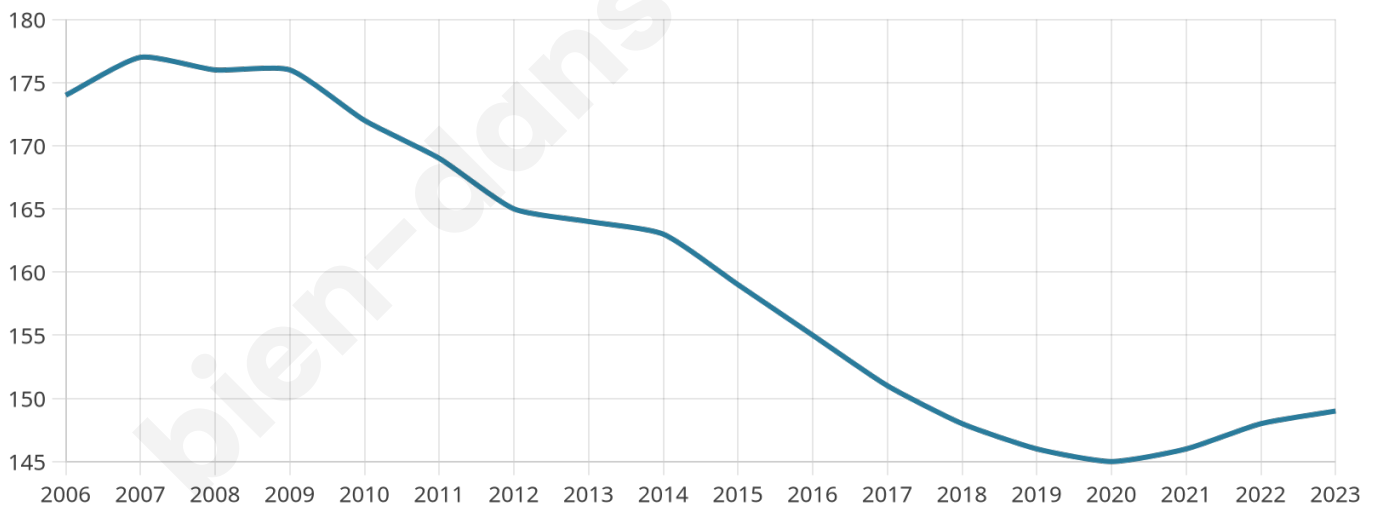
**25 h/km<sup>2</sup>**



Revenu moyen

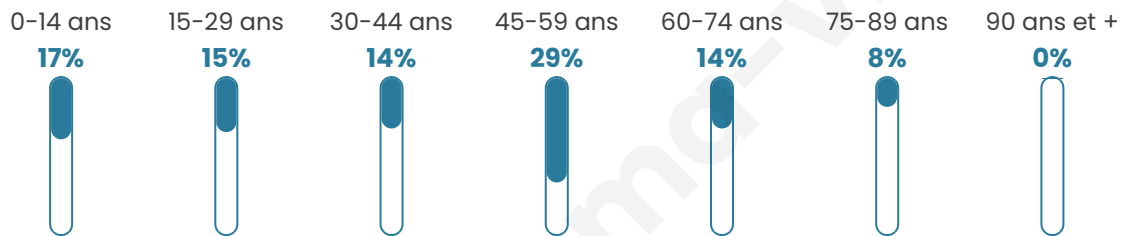
**21 060 €/an**

## Evolution du nombre d'habitants

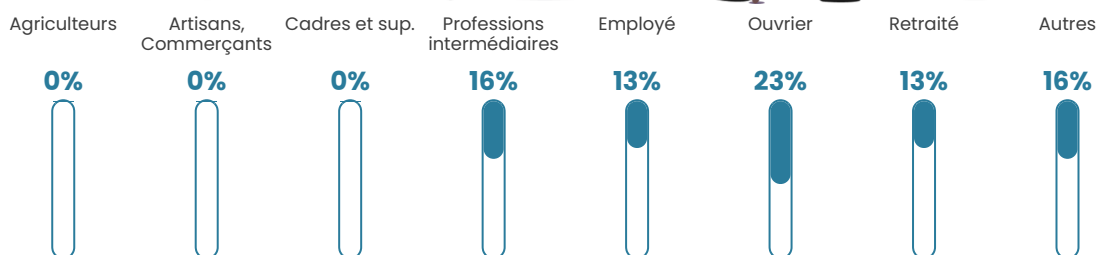


Sources : Institut national de la statistique et des études économiques (insee) selon Les dernières parutions officielles de 2024 portant sur les années 2020, 2021 et 2022.

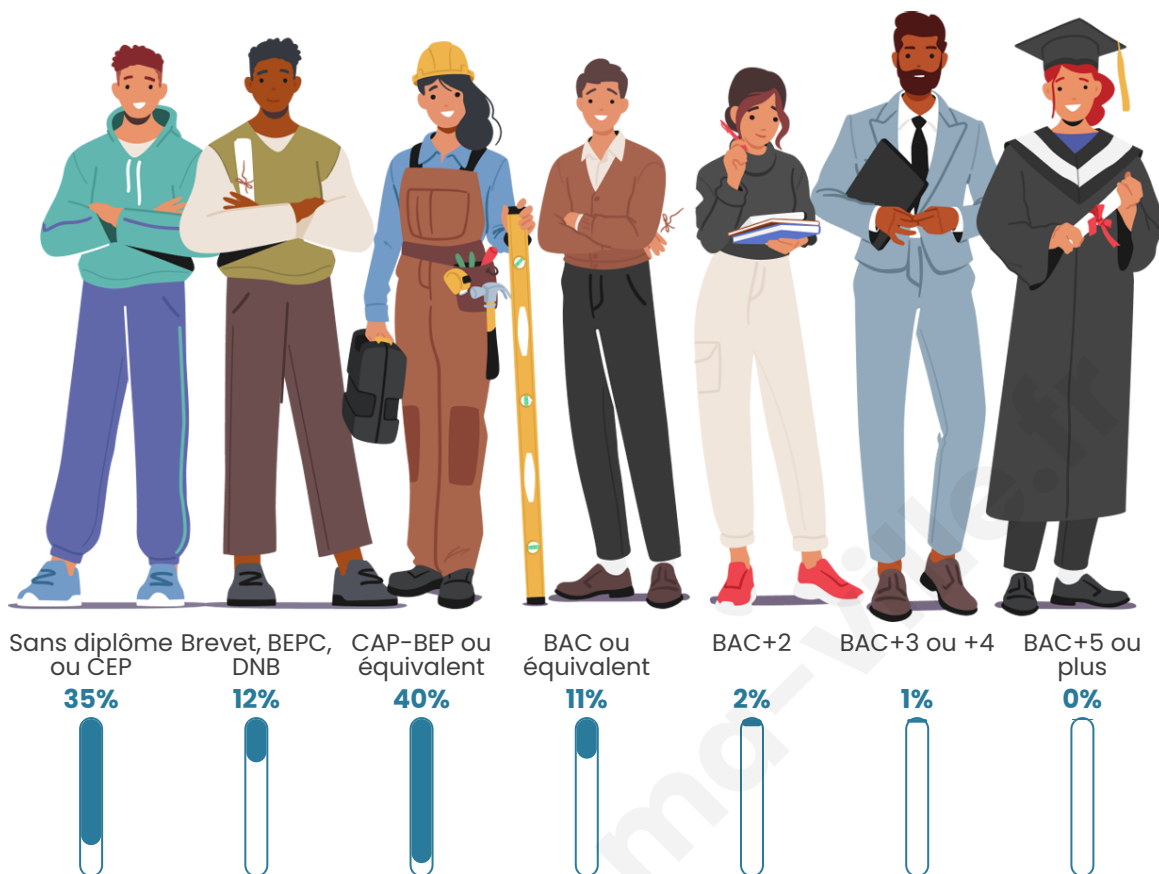
## Tranche d'âge




## Activité professionnelle



## Niveau de diplôme














## Composition des ménages



# Profils électoraux



## Premier tour

	Marine LE PEN	55.43 %
	Jean-Luc MÉLENCHON	15.22 %
	Emmanuel MACRON	6.52 %
	Éric ZEMMOUR	6.52 %
	Valérie PÉCRESSE	6.52 %
	Nathalie ARTHAUD	2.17 %
	Fabien ROUSSEL	2.17 %
	Jean LASSALLE	2.17 %
	Nicolas DUPONT-AIGNAN	2.17 %
	Yannick JADOT	1.09 %
	Anne HIDALGO	0.00 %
	Philippe POUTOU	0.00 %

### 118 inscrits

Participation : 82.2%  
Votes blancs : 3.09%  
Votes nuls : 2.06%

## Second tour

	Emmanuel MACRON	26,74 %
	Marine LE PEN	73,26 %

### 118 inscrits

Participation : 82.2%  
Votes blancs : 6.19%  
Votes nuls : 5.15%

# Sécurité



Agressions physiques / sexuelles

0



Cambriolages

0



Vols / dégradations

0



Stupéfiants

0

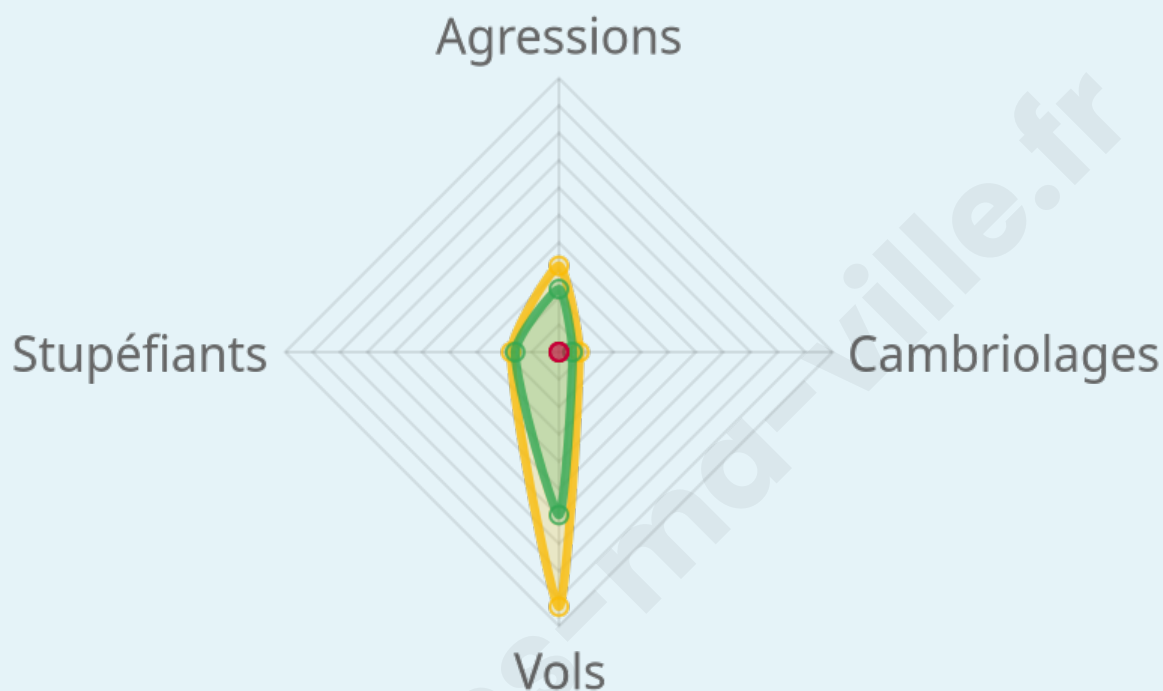
## Evolution du nombre d'infractions



## Pour comparer

(en proportion du nombre d'habitants)

Ville  Département  Région



Sources : Bases statistiques communale, départementale et régionale de la délinquance enregistrée par la police et la gendarmerie nationales selon les dernières parutions officielles de 2025 portant sur l'année 2024 ([data.gouv](https://data.gouv.fr)).

Agressions physiques / sexuelles : Violences sexuelles, coups et blessures volontaires intrafamiliaux, coups et blessures volontaires, autres coups, blessures volontaires et vols violents sans arme.

Cambriolages : Cambriolages de logements.

Vols : Vols avec armes, vols d'accessoires sur véhicules, vols dans les véhicules, vols de véhicules, vols sans violence contre des personnes, destructions, dégradations volontaires et escroqueries.

Stupéfiants : Trafic de stupéfiants dont (AFD) et usage de stupéfiants.

# Services à la population



## Commerce

Hypermarché	X <a href="#">Joinville</a> 13km
Supermarché	X <a href="#">Wassy</a> 7km
Superette	X <a href="#">Doulevant-le-Château</a> 7km
Boulangerie	X <a href="#">Doulevant-le-Château</a> 7km
Boucherie	X <a href="#">Wassy</a> 7km
Restaurant	X <a href="#">Wassy</a> 7km
Garage	1
Station-service	X <a href="#">Wassy</a> 8km
Banque	X <a href="#">Wassy</a> 7km
La poste	X <a href="#">Joinville</a> 13km
Coiffeur	X <a href="#">Rachecourt-Suzémont</a> 3km
Tabac	X <a href="#">Brousseval</a> 6km
Bars / discothèque	X <a href="#">Doulevant-le-Château</a> 7km
Bibliothèque	X <a href="#">Vaux-sur-Blaise</a> 4km
Cinéma	X <a href="#">Saint-Dizier</a> 23km
Vétérinaire	X <a href="#">Joinville</a> 14km



## Santé

Pharmacie	X <a href="#">Doulevant-le-Château</a> 7km
Hôpital	X <a href="#">Saint-Dizier</a> 25km
Laboratoire d'analyses médicales	X <a href="#">Wassy</a> 7km
Etablissement pour handicapé	X <a href="#">Joinville</a> 14km
EHPA	X <a href="#">Wassy</a> 8km
Médecin	X <a href="#">Vaux-sur-Blaise</a> 4km
Dentiste	X <a href="#">Wassy</a> 7km
Chirurgien	X <a href="#">Joinville</a> 13km
Dermatologue	X <a href="#">Saint-Dizier</a> 23km
Anesthésiste	X <a href="#">Chaumont</a> 37km
Gastro-entérologue	X <a href="#">Bar-sur-Aube</a> 29km
Gynécologue	X <a href="#">Chaumont</a> 38km
Cancérologue	X <a href="#">Nancy</a> 91km
Neurologue	X <a href="#">Chaumont</a> 38km
Ophtalmologue	X <a href="#">Soulaines-Dhuys</a> 18km
ORL	X <a href="#">Saint-Dizier</a> 25km
Cardiologue	X <a href="#">Saint-Dizier</a> 23km
Pédiatre	X <a href="#">Bar-le-Duc</a> 40km
Pneumologue	X <a href="#">Langres</a> 69km
Psychologue	X <a href="#">Saint-Dizier</a> 23km
Radiologue	X <a href="#">Saint-Dizier</a> 23km
Rhumatologue	X <a href="#">Chaumont</a> 37km
Sage-femme	X <a href="#">Wassy</a> 7km



## Éducation

Crèche	X <a href="#">Brousseval</a> 7km
Ecole maternelle Public	X <a href="#">Joinville</a> 13km
Ecole maternelle Privé	X <a href="#">Domrémy-la-Pucelle</a> 52km
Ecole primaire Public	X <a href="#">Dommartin-le-Franc</a> 1km
Ecole primaire Privé	X <a href="#">Ancerville</a> 23km
Collège Public	X <a href="#">Wassy</a> 8km
Collège Privé	X <a href="#">Saint-Dizier</a> 23km
Lycée Public	X <a href="#">Wassy</a> 8km
Lycée Privé	X <a href="#">Saint-Dizier</a> 23km

Sources : Base Sirene des entreprises et de leurs établissements selon les dernières parutions officielles de 2025 portant sur l'année 2024 ([data.gouv](#)). Liste, localisation et tarifs des professionnels de santé selon les dernières parutions officielles de 2025 portant sur l'année 2024 ([opendatasoft](#)) et FINISS Extraction du Fichier des établissements selon les dernières parutions officielles de 2025 portant sur l'année 2024 ([data.gouv](#)). Adresse et géolocalisation des établissements d'enseignement du premier et second degrés selon les

bien-dans-ma-ville.fr

## Villes autour de Ville-en-Blaisois

Ville	Habitants	Superficie	Pop densité	Pop active	Taux chômage	Revenu moyen	Prix immobilier
Dommartin-le-Franc	243	10 km <sup>2</sup>	24 h/km <sup>2</sup>	39.5%	3.3%	19 790 €/an	523 €/m <sup>2</sup>
Doulevant-le-Petit	17	3 km <sup>2</sup>	6 h/km <sup>2</sup>	41.2%	5.9%	NC	904 €/m <sup>2</sup>
Morancourt	126	13 km <sup>2</sup>	10 h/km <sup>2</sup>	54%	4%	22 880 €/an	1 278 €/m <sup>2</sup>
Rachecourt-Suzémont	101	3 km <sup>2</sup>	34 h/km <sup>2</sup>	47.5%	6.9%	NC	533 €/m <sup>2</sup>
Courcelles-sur-Blaise	86	5 km <sup>2</sup>	17 h/km <sup>2</sup>	44.2%	4.7%	NC	NC
Vaux-sur-Blaise	336	7 km <sup>2</sup>	48 h/km <sup>2</sup>	45.8%	4.2%	21 770 €/an	1 347 €/m <sup>2</sup>
Baudrecourt	84	8 km <sup>2</sup>	11 h/km <sup>2</sup>	38.1%	8.3%	NC	NC
Domblain	86	5 km <sup>2</sup>	17 h/km <sup>2</sup>	45.3%	2.3%	NC	500 €/m <sup>2</sup>
Dommartin-le-Saint-Père (1 avis)	265	14 km <sup>2</sup>	19 h/km <sup>2</sup>	40%	5.7%	20 490 €/an	NC
Bailly-aux-Forges	127	10 km <sup>2</sup>	13 h/km <sup>2</sup>	56.7%	3.9%	26 510 €/an	753 €/m <sup>2</sup>
Guindrecourt-aux-Ormes	97	9 km <sup>2</sup>	11 h/km <sup>2</sup>	46.4%	1%	NC	NC
Montreuil-sur-Blaise	129	1 km <sup>2</sup>	129 h/km <sup>2</sup>	48.8%	6.2%	20 300 €/an	NC
Brousseval	615	6 km <sup>2</sup>	103 h/km <sup>2</sup>	41.3%	5.2%	20 190 €/an	964 €/m <sup>2</sup>
Charmes-la-Grande	161	11 km <sup>2</sup>	15 h/km <sup>2</sup>	39.8%	3.1%	19 390 €/an	NC
Mathons	68	13 km <sup>2</sup>	5 h/km <sup>2</sup>	41.2%	0%	NC	NC

bien-dans-ma-ville.fr



# **Vous aimez votre ville ? Notez-la !**

Et faites-nous part de vos remarques constructives



Avec

**BIEN** dans ma **VILLE** 