



Version web

Ville de Ville-du-Pont

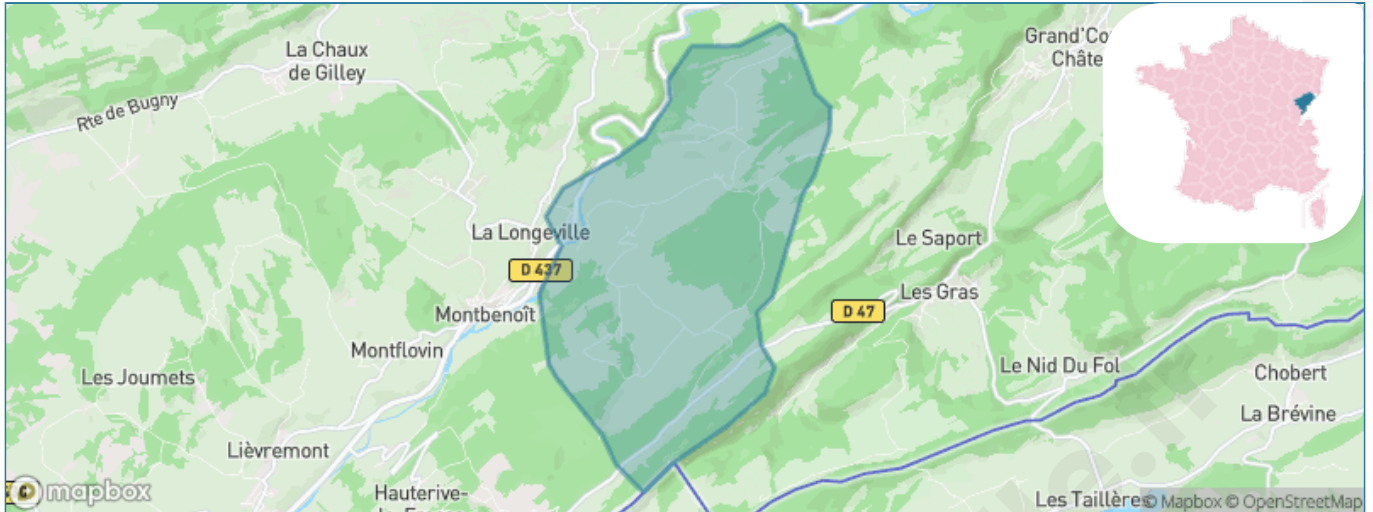
Présenté par

BIEN dans
ma **VILLE** 

Sommaire

Situation géographique	3
Statistiques sur la population	4
Evolution du nombre d'habitants	4
Tranche d'âge	5
0-14 ans	5
15-29 ans	5
30-44 ans	5
45-59 ans	5
60-74 ans	5
75-89 ans	5
90 ans et +	5
Activité professionnelle	5
Agriculteurs	5
Artisans, Commerçants	5
Cadres et sup.	5
Professions intermédiaires	5
Employé	5
Ouvrier	5
Retraité	5
Autres	5
Niveau de diplôme	6
Sans diplôme ou CEP	6
Brevet, BEPC, DNB	6
CAP-BEP ou équivalent	6
BAC ou équivalent	6
BAC+2	6
BAC+3 ou +4	6
BAC+5 ou plus	6
Composition des ménages	6
Couple sans enfant	6
Couple avec enfant(s)	6
Famille monoparentale	6
Colocation / Autre	6
Personnes seules	6
Profils électoraux	7
Premier tour	7
Sécurité	8
Evolution du nombre d'infractions	8
Pour comparer	9
Services à la population	10
Commerce	10
Éducation	10
Villes autour de Ville-du-Pont	11

Situation géographique



i Informations clés

- **Région** : Bourgogne-Franche-Comté
- **Département** : Doubs
- **Code postal** : 25650
- **Superficie** : 15 km²

RÉGION
BOURGOGNE
FRANCHE
COMTE

Doubs
le Département

Statistiques sur la population



Nombre d'habitants

326



Age moyen

41 ans



Pop active

51.5%



Taux chômage

5.8%



Pop densité

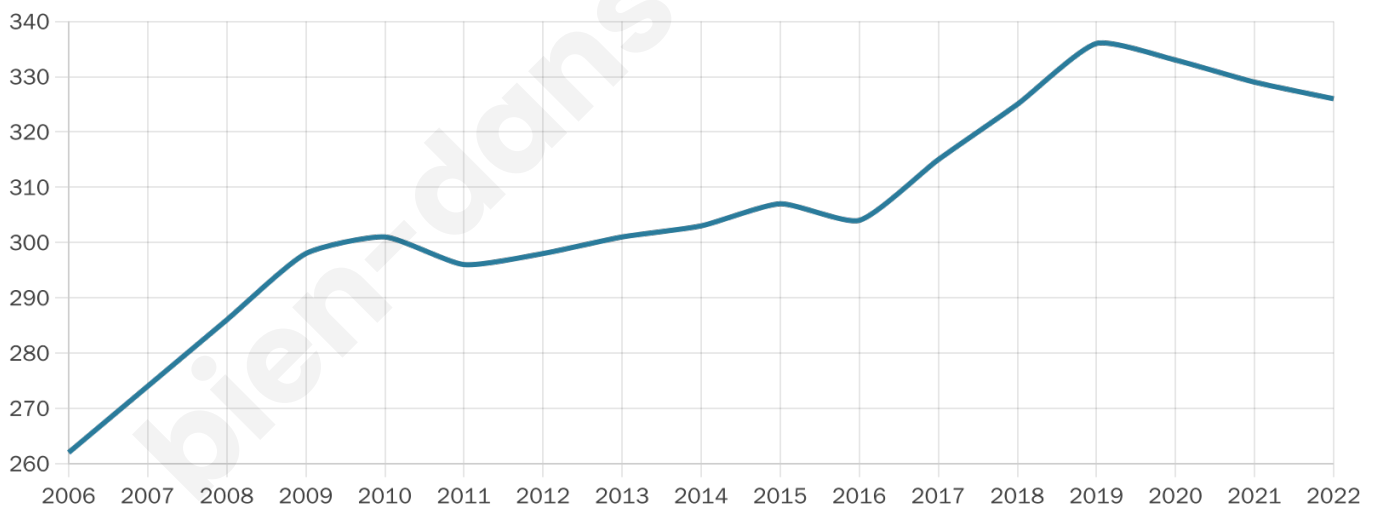
22 h/km²



Revenu moyen

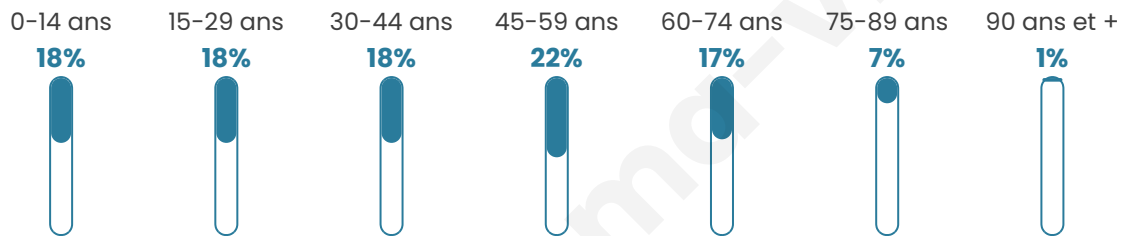
27 730 €/an

Evolution du nombre d'habitants

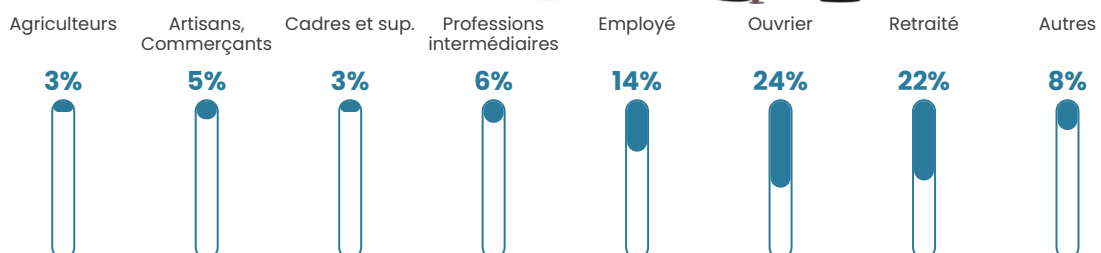


Sources : Institut national de la statistique et des études économiques (insee) selon Les dernières parutions officielles de 2024 portant sur les années 2020, 2021 et 2022.

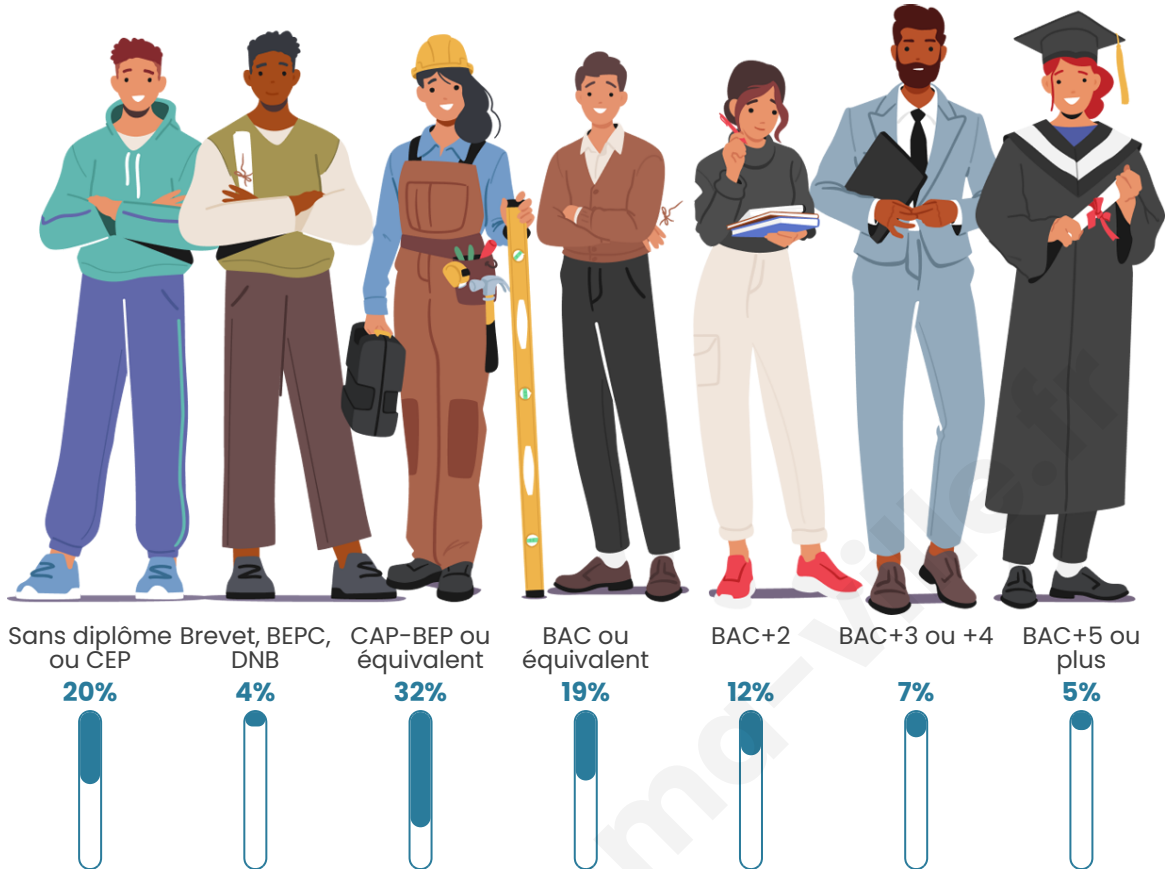
Tranche d'âge




Activité professionnelle



Niveau de diplôme




Composition des ménages



Profils électoraux

Premier tour

	Emmanuel MACRON	26.01 %
	Marine LE PEN	24.22 %
	Valérie PÉCRESE	11.21 %
	Jean-Luc MÉLENCHON	10.31 %
	Nicolas DUPONT-AIGNAN	8.07 %
	Jean LASSALLE	6.28 %
	Éric ZEMMOUR	6.28 %
	Yannick JADOT	3.14 %
	Nathalie ARTHAUD	2.24 %
	Fabien ROUSSEL	0.90 %
	Anne HIDALGO	0.90 %
	Philippe POUTOU	0.45 %



267 inscrits

Participation : 84.27%

Votes blancs : 0.44%

Votes nuls : 0.44%

Second tour

	Emmanuel MACRON	50,24 %
	Marine LE PEN	49,76 %

267 inscrits

Participation : 84.27%

Votes blancs : 4.89%

Votes nuls : 3.11%

Sécurité



Agressions physiques / sexuelles

0



Cambriolages

0



Vols / dégradations

0



Stupéfiants

0

Evolution du nombre d'infractions



Pour comparer

(en proportion du nombre d'habitants)



Sources : Bases statistiques communale, départementale et régionale de la délinquance enregistrée par la police et la gendarmerie nationales selon les dernières parutions officielles de 2025 portant sur l'année 2024 ([data.gouv](https://data.gouv.fr)).

Agressions physiques / sexuelles : Violences sexuelles, coups et blessures volontaires intrafamiliaux, coups et blessures volontaires, autres coups, blessures volontaires et vols violents sans arme.

Cambriolages : Cambriolages de logements.

Vols : Vols avec armes, vols d'accessoires sur véhicules, vols dans les véhicules, vols de véhicules, vols sans violence contre des personnes, destructions, dégradations volontaires et escroqueries.

Stupéfiants : Trafic de stupéfiants dont (AFD) et usage de stupéfiants.

Services à la population



Commerce

Hypermarché	X Morteau 12km
Supermarché	X Grand'Combe-Châteleu 8km
Superette	X La Chau 4km
Boulangerie	X La Longeville 2km
Boucherie	X Montbenoît 2km
Restaurant	1
Garage	1
Station-service	X Gilley 6km
Banque	X Montbenoît 2km
La poste	1
Coiffeur	X Gilley 5km
Tabac	X Grand'Combe-Châteleu 8km
Bars / discothèque	X Arc-sous-Cicon 6km
Bibliothèque	X Morteau 11km
Cinéma	X Morteau 11km
Vétérinaire	X Morteau 11km



Santé

Pharmacie	X Gilley 5km
Hôpital	X Morteau 11km
Laboratoire d'analyses médicales	X Morteau 11km
Etablissement pour handicapé	X Gilley 6km
EHPA	X Gilley 5km
Médecin	X Gilley 5km
Dentiste	X Gilley 5km
Chirurgien	X Pontarlier 14km
Dermatologue	X Pontarlier 15km
Anesthésiste	X Besançon 45km
Gastro-entérologue	X Pontarlier 14km
Gynécologue	X Pontarlier 15km
Cancérologue	X Annemasse 93km
Neurologue	X Labergement-Sainte-Marie 29km
Ophtalmologue	X Lods 18km
ORL	X Besançon 43km
Cardiologue	X Pontarlier 15km
Pédiatre	X Grand'Combe-Châteleu 9km
Pneumologue	X Besançon 44km
Psychologue	X Morteau 11km
Radiologue	X Pontarlier 14km
Rhumatologue	X Besançon 43km
Sage-femme	X Morteau 10km



Éducation

Crèche	1
Ecole maternelle Public	X Montlebon 11km
Ecole maternelle Privé	X Divonne-les-Bains 76km
Ecole primaire Public	X Montbenoît 1km
Ecole primaire Privé	X Morteau 11km
Collège Public	X Morteau 12km
Collège Privé	X Morteau 11km
Lycée Public	X Morteau 12km
Lycée Privé	X Pontarlier 14km

Sources : Base Sirene des entreprises et de leurs établissements selon les dernières parutions officielles de 2025 portant sur l'année 2024 ([data.gouv](#)). Liste, localisation et tarifs des professionnels de santé selon les dernières parutions officielles de 2025 portant sur l'année 2024 ([opendatasoft](#)) et FINISS Extraction du Fichier des établissements selon les dernières parutions officielles de 2025 portant sur l'année 2024 ([data.gouv](#)). Adresse et géolocalisation des établissements d'enseignement du premier et second degrés selon les dernières parutions officielles de 2025 portant sur l'année 2024 ([data.education.gouv](#))

Villes autour de Ville-du-Pont

Ville	Habitants	Superficie	Pop densité	Pop active	Taux chômage	Revenu moyen	Prix immobilier
La Longeville (1 avis)	844	15 km ²	56 h/km ²	51.8%	2.1%	30 870 €/an	2 476 €/m ²
Montbenoît	1 923	5 km ²	385 h/km ²	12.1%	0.7%	26 580 €/an	2 270 €/m ²
Montflovin	118	3 km ²	39 h/km ²	51.7%	2.5%	36 770 €/an	2 870 €/m ²
La Chaux	614	16 km ²	38 h/km ²	48%	2.4%	27 150 €/an	2 103 €/m ²
Hauterive-la-Fresse	227	7 km ²	32 h/km ²	52.4%	1.8%	32 770 €/an	2 048 €/m ²
Les Gras	817	15 km ²	54 h/km ²	53%	4.2%	33 230 €/an	2 022 €/m ²
Gilley (2 avis)	1 842	17 km ²	108 h/km ²	50.9%	2.3%	31 050 €/an	2 135 €/m ²
Maisons-du-Bois-Lièremont	835	15 km ²	56 h/km ²	56.3%	4.6%	29 660 €/an	3 027 €/m ²
Les Alliés	172	5 km ²	34 h/km ²	57.6%	4.1%	32 250 €/an	1 059 €/m ²
Grand'Combe-Châteleu	1 491	21 km ²	71 h/km ²	53.3%	3.5%	34 650 €/an	2 414 €/m ²
Les Combes	777	17 km ²	46 h/km ²	54.8%	1.8%	33 650 €/an	1 895 €/m ²
Longemaison	167	9 km ²	19 h/km ²	48.5%	2.4%	24 600 €/an	1 568 €/m ²
Arc-sous-Cicon (1 avis)	768	28 km ²	27 h/km ²	50.5%	3.6%	26 180 €/an	1 961 €/m ²
Arçon	961	21 km ²	46 h/km ²	50.4%	2.5%	28 930 €/an	2 224 €/m ²
Bugny	257	4 km ²	64 h/km ²	51.4%	3.9%	29 850 €/an	1 810 €/m ²

bien-dans-ma-ville.fr



Vous aimez votre ville ? Notez-la !

Et faites-nous part de vos remarques constructives



Avec

BIEN dans ma **VILLE** 