



Version web

Ville de Ville-di- Pietrabugno

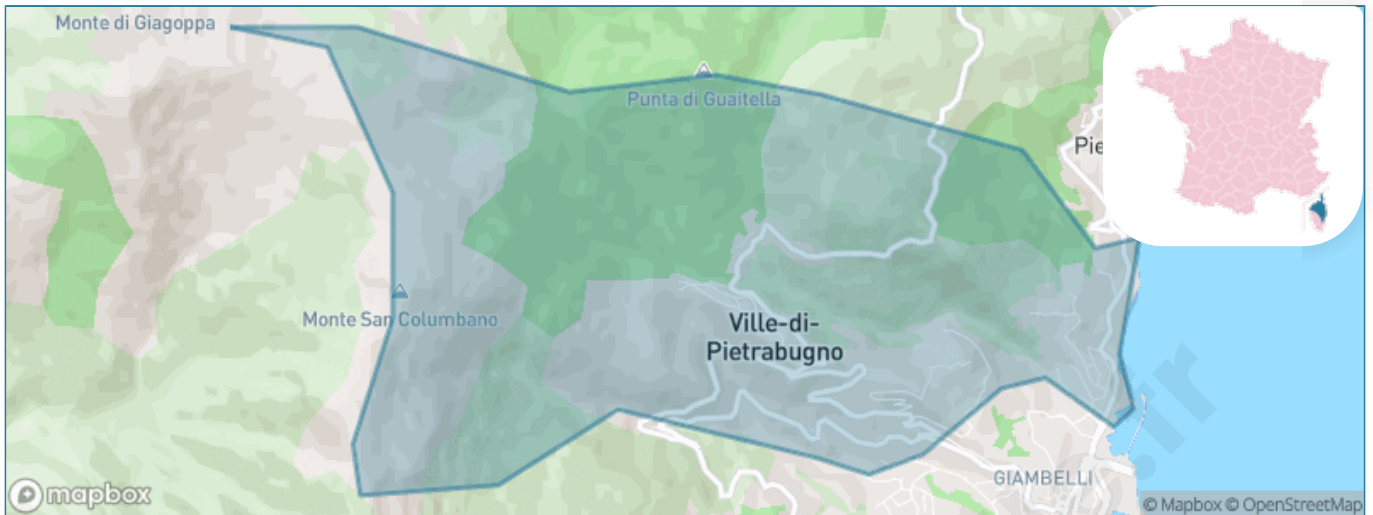
Présenté par

BIEN dans
ma **VILLE** 

Sommaire

Situation géographique	3
Statistiques sur la population	4
Evolution du nombre d'habitants	4
Tranche d'âge	5
0-14 ans	5
15-29 ans	5
30-44 ans	5
45-59 ans	5
60-74 ans	5
75-89 ans	5
90 ans et +	5
Activité professionnelle	5
Agriculteurs	5
Artisans, Commerçants	5
Cadres et sup.	5
Professions intermédiaires	5
Employé	5
Ouvrier	5
Retraité	5
Autres	5
Niveau de diplôme	6
Sans diplôme ou CEP	6
Brevet, BEPC, DNB	6
CAP-BEP ou équivalent	6
BAC ou équivalent	6
BAC+2	6
BAC+3 ou +4	6
BAC+5 ou plus	6
Composition des ménages	6
Couple sans enfant	6
Couple avec enfant(s)	6
Famille monoparentale	6
Colocation / Autre	6
Personnes seules	6
Profils électoraux	7
Premier tour	7
Sécurité	8
Evolution du nombre d'infractions	8
Pour comparer	9
Services à la population	10
Commerce	10
Éducation	10
Villes autour de Ville-di-Pietrabugno	11

Situation géographique



i Informations clés

- **Région** : Corse
- **Département** : Haute-corse
- **Code postal** : 20200
- **Superficie** : 7 km²



Statistiques sur la population



Nombre d'habitants

3 215



Age moyen

49 ans



Pop active

44.8%



Taux chômage

6.5%



Pop densité

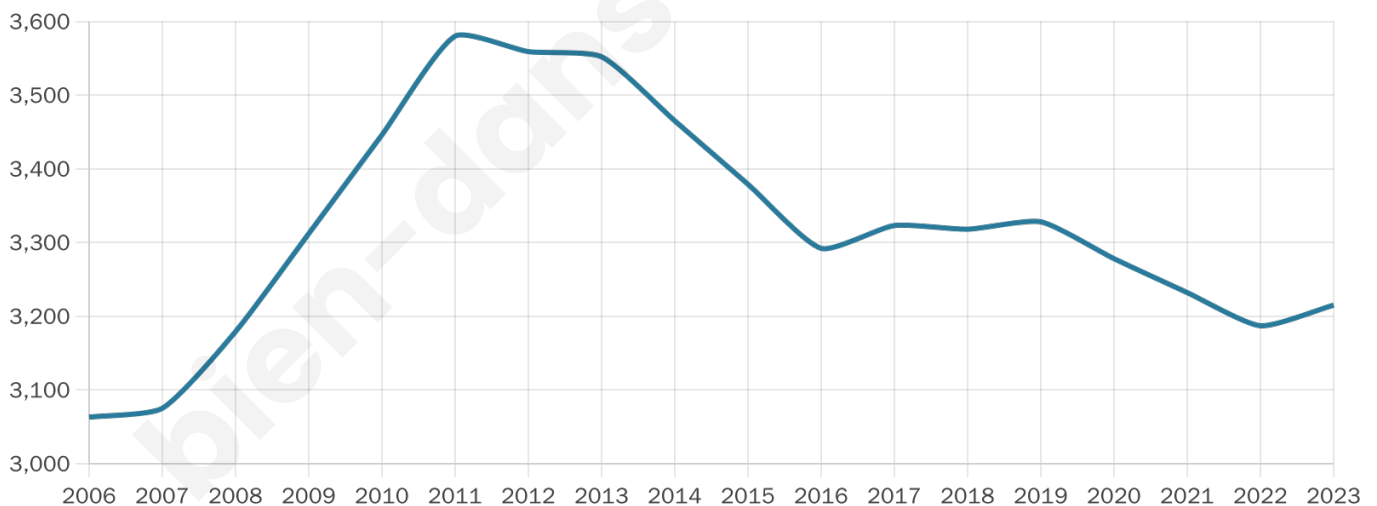
459 h/km²



Revenu moyen

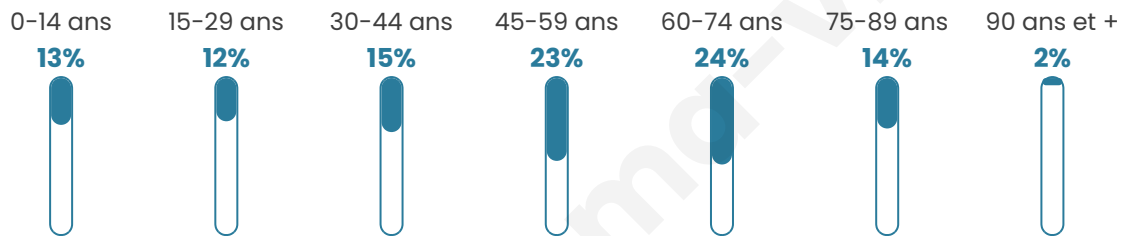
28 720 €/an

Evolution du nombre d'habitants

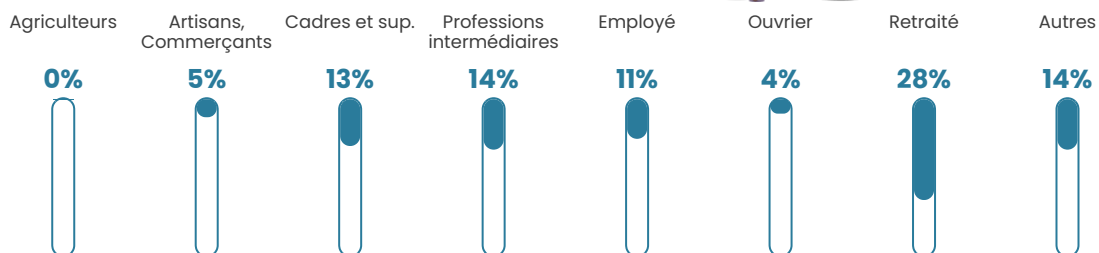


Sources : Institut national de la statistique et des études économiques (insee) selon Les dernières parutions officielles de 2024 portant sur les années 2020, 2021 et 2022.

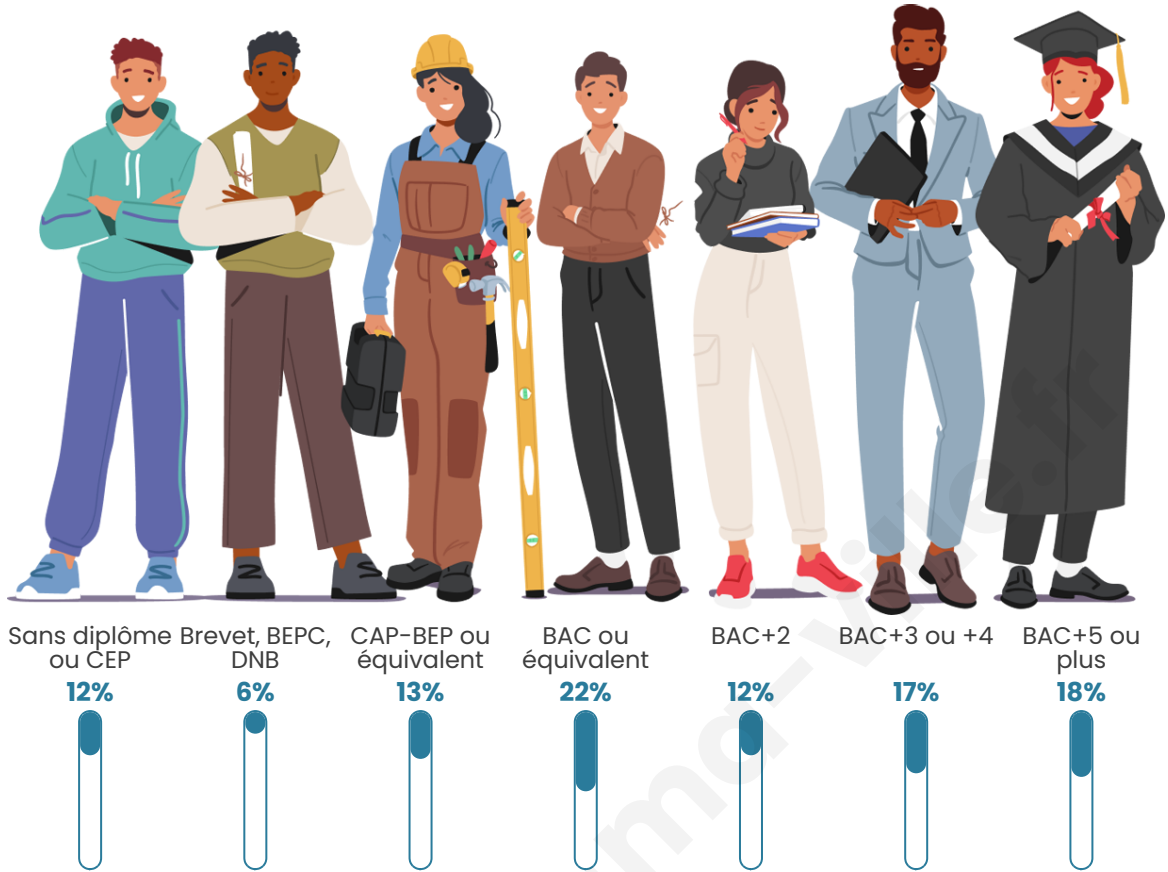
Tranche d'âge




Activité professionnelle



Niveau de diplôme















Composition des ménages



Profils électoraux

Premier tour

	Emmanuel MACRON	32.28 %
	Marine LE PEN	17.96 %
	Jean-Luc MÉLENCHON	10.74 %
	Éric ZEMMOUR	10.25 %
	Jean LASSALLE	8.53 %
	Valérie PÉCRESSÉ	8.33 %
	Yannick JADOT	4.34 %
	Fabien ROUSSEL	3.51 %
	Nicolas DUPONT-AIGNAN	2.00 %
	Anne HIDALGO	0.96 %
	Philippe POUTOU	0.76 %
	Nathalie ARTHAUD	0.34 %



2 126 inscrits

Participation : 69.76%

Votes blancs : 0.94%

Votes nuls : 1.08%

Second tour

	Emmanuel MACRON	60,03 %
	Marine LE PEN	39,97 %

2 127 inscrits

Participation : 66.62%

Votes blancs : 5.93%

Votes nuls : 1.91%

Sécurité



Agressions physiques / sexuelles

0



Cambriolages

0



Vols / dégradations

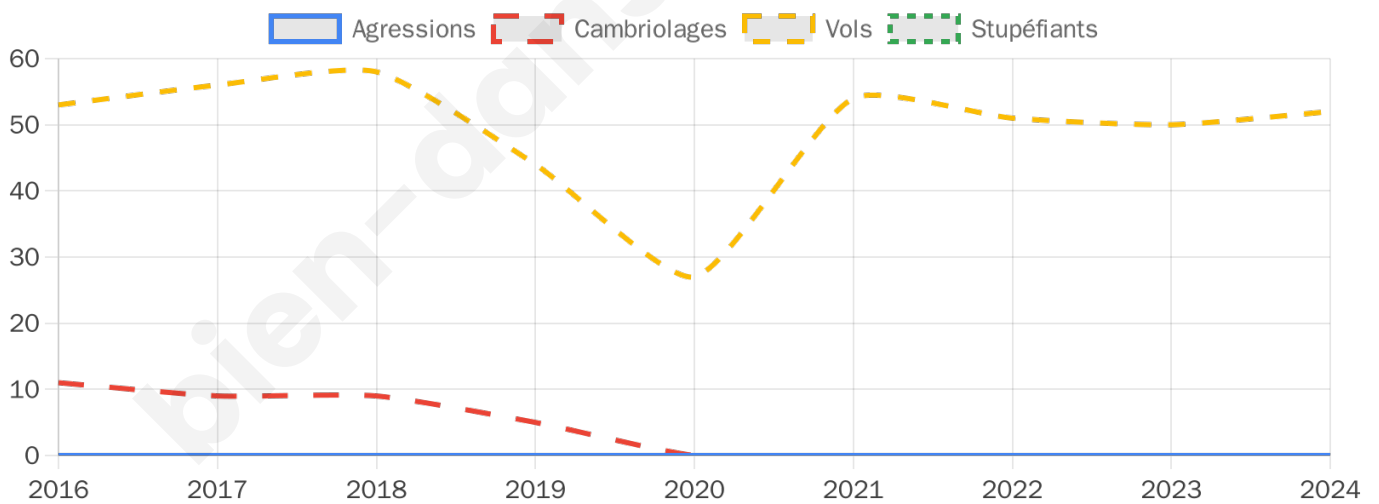
52



Stupéfiants

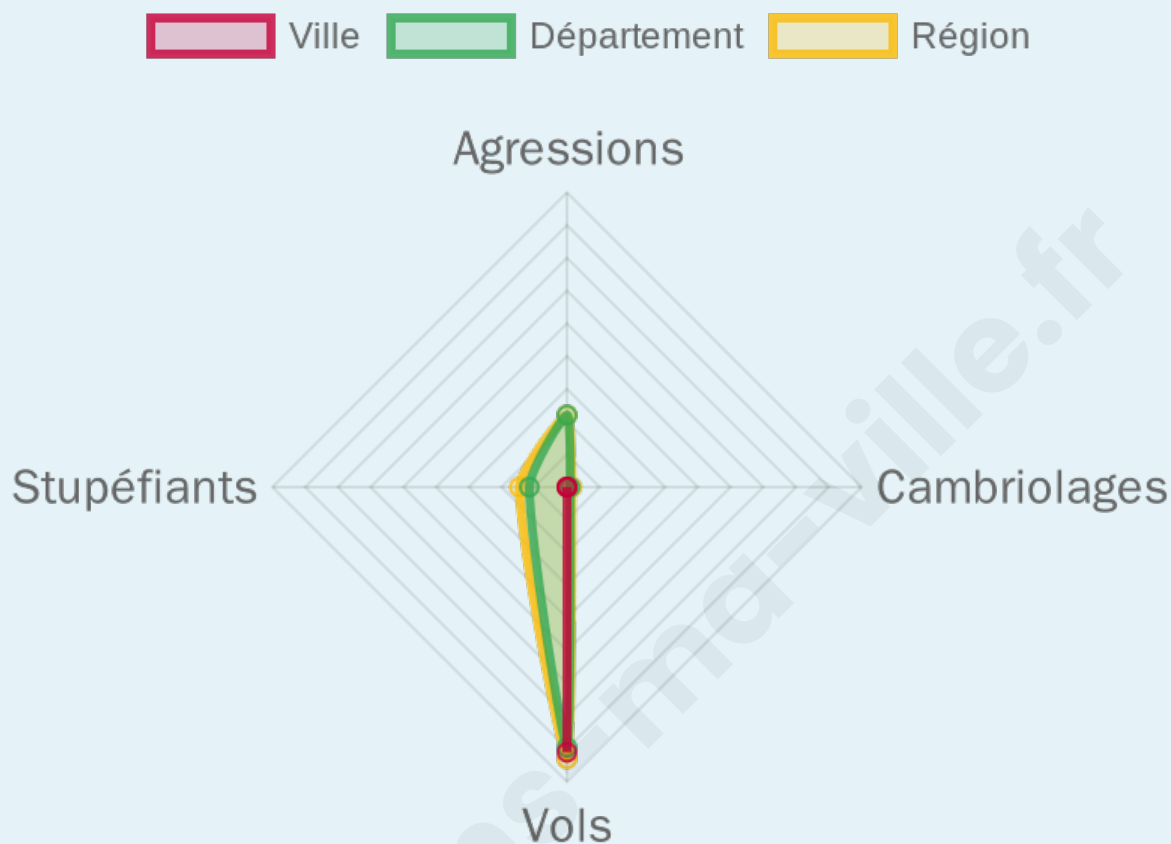
0

Evolution du nombre d'infractions



Pour comparer

(en proportion du nombre d'habitants)



Sources : Bases statistiques communale, départementale et régionale de la délinquance enregistrée par la police et la gendarmerie nationales selon les dernières parutions officielles de 2025 portant sur l'année 2024 ([data.gouv](https://data.gouv.fr)).

Agressions physiques / sexuelles : Violences sexuelles, coups et blessures volontaires intrafamiliaux, coups et blessures volontaires, autres coups, blessures volontaires et vols violents sans arme.

Cambriolages : Cambriolages de logements.

Vols : Vols avec armes, vols d'accessoires sur véhicules, vols dans les véhicules, vols de véhicules, vols sans violence contre des personnes, destructions, dégradations volontaires et escroqueries.

Stupéfiants : Trafic de stupéfiants dont (AFD) et usage de stupéfiants.

Services à la population



Commerce

Hypermarché	X Bastia 2km
Supermarché	1
Superette	X Bastia 2km
Boulangerie	X Bastia 1km
Boucherie	X Bastia 1km
Restaurant	5
Garage	4
Station-service	1
Banque	1
La poste	X Bastia 1km
Coiffeur	3
Tabac	X Bastia 2km
Bars / discothèque	2
Bibliothèque	X Bastia 3km
Cinéma	X Bastia 2km
Vétérinaire	2



Santé

Pharmacie	2
Hôpital	X Bastia 2km
Laboratoire d'analyses médicales	1
Etablissement pour handicapé	1
EHPA	X Bastia 2km
Médecin	X Bastia 2km
Dentiste	1
Chirurgien	X Bastia 2km
Dermatologue	X Bastia 2km
Anesthésiste	X Bastia 2km
Gastro-entérologue	X Bastia 1km
Gynécologue	1
Cancérologue	X Bastia 2km
Neurologue	X Bastia 1km
Ophthalmologue	X Bastia 2km
ORL	X Bastia 2km
Cardiologue	X Bastia 2km
Pédiatre	X Bastia 2km
Pneumologue	X Bastia 5km
Psychologue	X Bastia 1km
Radiologue	X Bastia 2km
Rhumatologue	X 0km
Sage-femme	X Bastia 2km



Éducation

Crèche	X Bastia 2km
Ecole maternelle Public	1
Ecole maternelle Privé	X Beausoleil 199km
Ecole primaire Public	2
Ecole primaire Privé	X Bastia 2km
Collège Public	X Bastia 2km
Collège Privé	X Bastia 2km
Lycée Public	X Bastia 2km
Lycée Privé	X Bastia 2km

Sources : Base Sirene des entreprises et de leurs établissements selon les dernières parutions officielles de 2025 portant sur l'année 2024 ([data.gouv](#)). Liste, localisation et tarifs des professionnels de santé selon les dernières parutions officielles de 2025 portant sur l'année 2024 ([opendatasoft](#)) et FINISS Extraction du Fichier des établissements selon les dernières parutions officielles de 2025 portant sur l'année 2024 ([data.gouv](#)). Adresse et géolocalisation des établissements d'enseignement du premier et second degrés selon les dernières parutions officielles de 2025 portant sur l'année 2024 ([data.education.gouv](#))

Villes autour de Ville-di-Pietrabugno

Ville	Habitants	Superficie	Pop densité	Pop active	Taux chômage	Revenu moyen	Prix immobilier
Bastia (17 avis)	46 867	19 km ²	2 467 h/km ²	43.6%	4.9%	20 530 €/an	3 585 €/m ²
San-Martino-di-Lota (1 avis)	3 056	9 km ²	340 h/km ²	39.2%	3.8%	25 230 €/an	3 018 €/m ²
Santa-Maria-di-Lota (1 avis)	1 973	13 km ²	152 h/km ²	43.5%	3.7%	24 920 €/an	3 314 €/m ²
Barbaggio	362	10 km ²	36 h/km ²	45.6%	3.3%	22 110 €/an	2 619 €/m ²
Farinole	236	14 km ²	17 h/km ²	36.9%	3.4%	23 220 €/an	1 380 €/m ²
Patrimonio	897	17 km ²	53 h/km ²	40.2%	3.6%	20 520 €/an	4 320 €/m ²
Furiani	6 585	18 km ²	366 h/km ²	42%	2.8%	23 840 €/an	3 680 €/m ²
Brando	1 584	22 km ²	72 h/km ²	42.5%	2.5%	24 860 €/an	4 549 €/m ²
Olmata-di-Capocorso	123	21 km ²	6 h/km ²	36.6%	3.3%	19 560 €/an	NC
Biguglia (2 avis)	7 642	22 km ²	347 h/km ²	49.9%	3.9%	23 730 €/an	3 369 €/m ²
Poggio-d'Oletta	215	16 km ²	13 h/km ²	46%	4.7%	29 320 €/an	2 632 €/m ²
Nonza	62	8 km ²	8 h/km ²	38.7%	1.6%	NC	1 767 €/m ²
Oletta (1 avis)	1 780	26 km ²	68 h/km ²	41.6%	5.7%	21 900 €/an	2 679 €/m ²
Saint-Florent (1 avis)	1 694	18 km ²	94 h/km ²	43.3%	6.3%	21 600 €/an	4 353 €/m ²
Sisco	1 182	25 km ²	47 h/km ²	42.9%	4.7%	21 760 €/an	2 352 €/m ²

bien-dans-ma-ville.fr



Vous aimez votre ville ? Notez-la !

Et faites-nous part de vos remarques constructives



Avec

BIEN dans ma **VILLE** 