



Version web

Ville de Ville-d'Avray

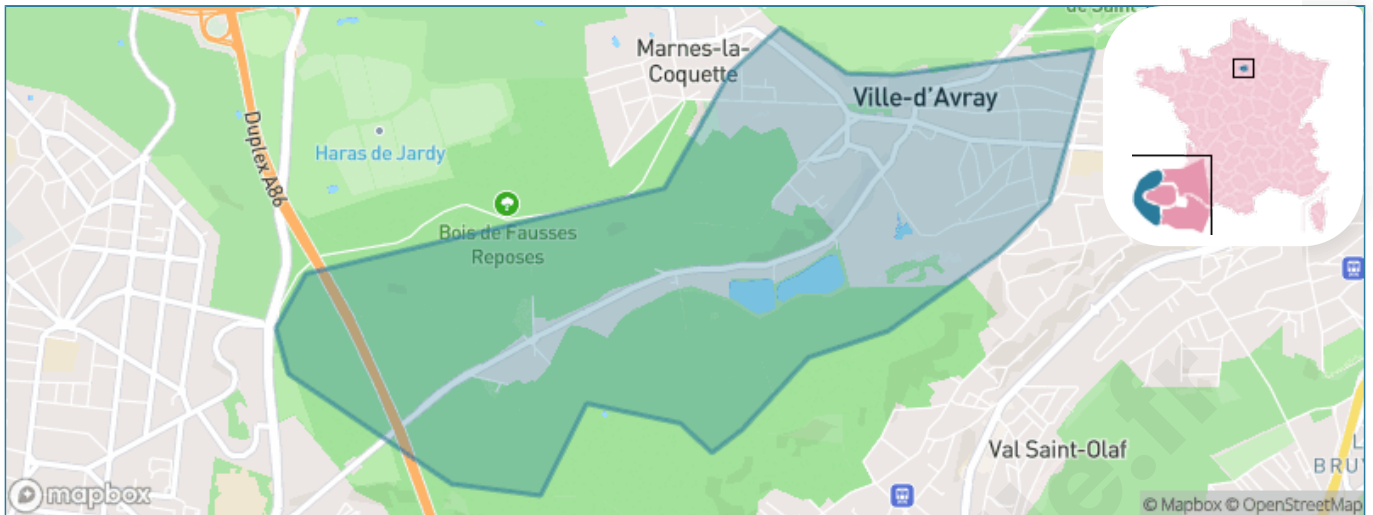
Présenté par

BIEN dans
ma **VILLE** 

Sommaire

Situation géographique	3
Statistiques sur la population	4
Evolution du nombre d'habitants	4
Tranche d'âge	5
0-14 ans	5
15-29 ans	5
30-44 ans	5
45-59 ans	5
60-74 ans	5
75-89 ans	5
90 ans et +	5
Activité professionnelle	5
Agriculteurs	5
Artisans, Commerçants	5
Cadres et sup.	5
Professions intermédiaires	5
Employé	5
Ouvrier	5
Retraité	5
Autres	5
Niveau de diplôme	6
Sans diplôme ou CEP	6
Brevet, BEPC, DNB	6
CAP-BEP ou équivalent	6
BAC ou équivalent	6
BAC+2	6
BAC+3 ou +4	6
BAC+5 ou plus	6
Composition des ménages	6
Couple sans enfant	6
Couple avec enfant(s)	6
Famille monoparentale	6
Colocation / Autre	6
Personnes seules	6
Profil électoraux	7
Premier tour	7
Sécurité	8
Evolution du nombre d'infractions	8
Pour comparer	9
Services à la population	10
Commerce	10
Éducation	10
Villes autour de Ville-d'Avray	11
Avis sur la ville de Ville-d'Avray	12
Moyenne par critère	12
Villes autour de Ville-d'Avray	12
Répartition des avis par note	12
Répartition des avis par note	12

Situation géographique



i Informations clés

- **Région** : Île-de-France
- **Département** : Hauts-de-Seine
- **Métropole** : Métropole du Grand Paris
- **Code postal** : 92410
- **Superficie** : 3 km²



Statistiques sur la population



Nombre d'habitants

11 089



Age moyen

41 ans



Pop active

47.2%



Taux chômage

6.4%



Pop densité

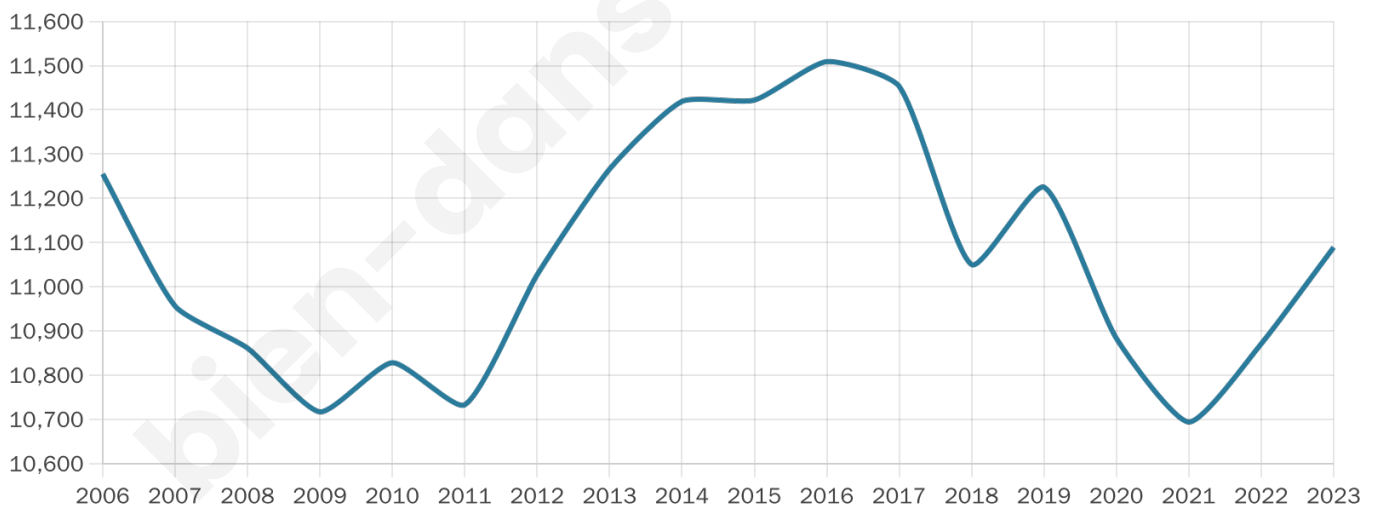
3 696 h/km²



Revenu moyen

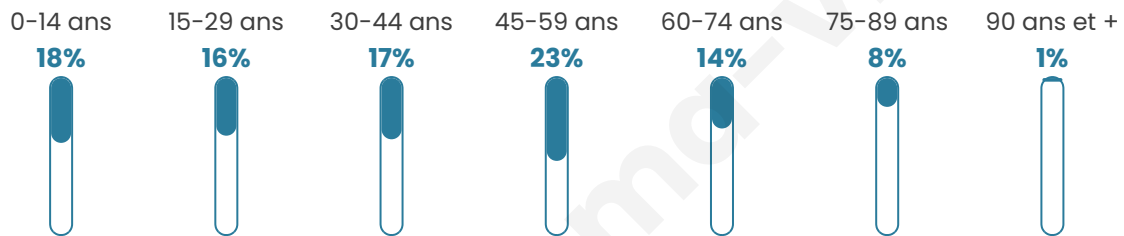
38 490 €/an

Evolution du nombre d'habitants

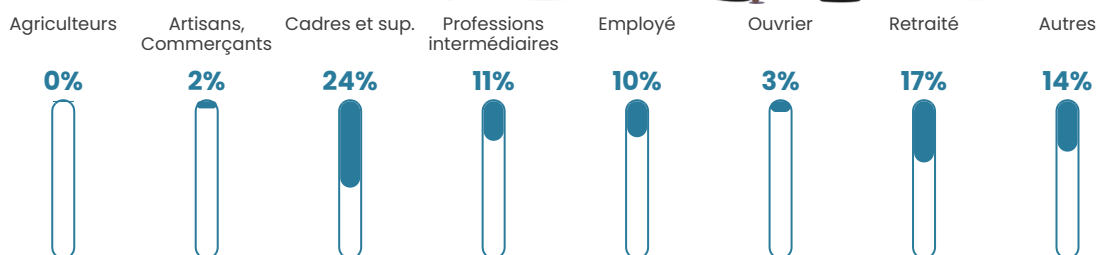


Sources : Institut national de la statistique et des études économiques (insee) selon Les dernières parutions officielles de 2024 portant sur les années 2020, 2021 et 2022.

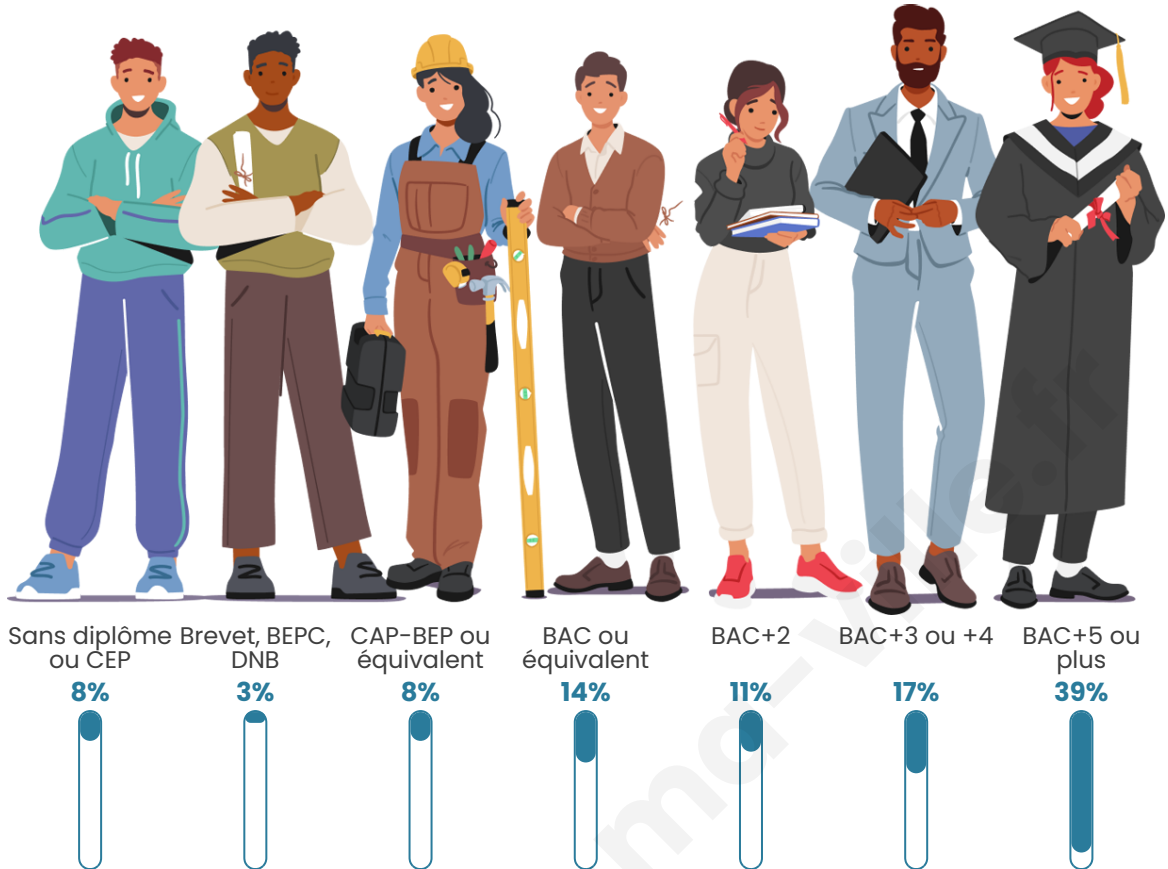
Tranche d'âge




Activité professionnelle



Niveau de diplôme















Composition des ménages



Profils électoraux

Premier tour

	Emmanuel MACRON	45.12 %
	Jean-Luc MÉLENCHON	14.94 %
	Valérie PÉCRESSÉ	11.17 %
	Éric ZEMMOUR	9.09 %
	Yannick JADOT	7.06 %
	Marine LE PEN	6.88 %
	Anne HIDALGO	1.57 %
	Jean LASSALLE	1.54 %
	Nicolas DUPONT-AIGNAN	1.10 %
	Fabien ROUSSEL	0.98 %
	Philippe POUTOU	0.43 %
	Nathalie ARTHAUD	0.11 %



7 570 inscrits

Participation : 82.03%

Votes blancs : 1.71%

Votes nuls : 0.00%

Second tour

	Emmanuel MACRON	83,19 %
	Marine LE PEN	16,81 %

7 568 inscrits

Participation : 79.31%

Votes blancs : 5.83%

Votes nuls : 0%

Sécurité



Agressions physiques / sexuelles

54



Cambriolages

81



Vols / dégradations

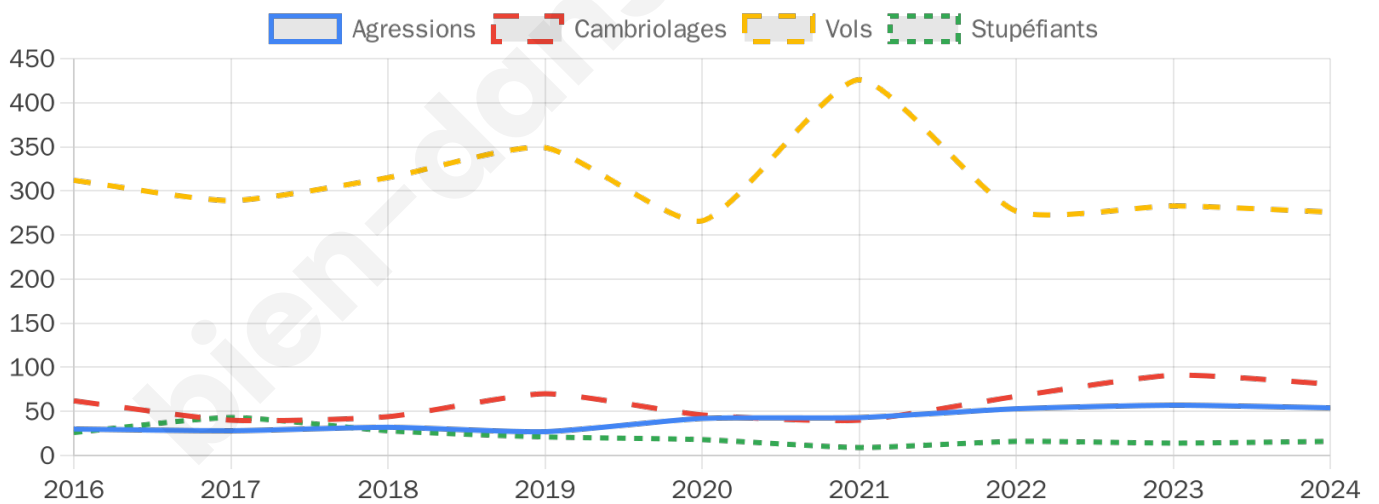
276



Stupéfiants

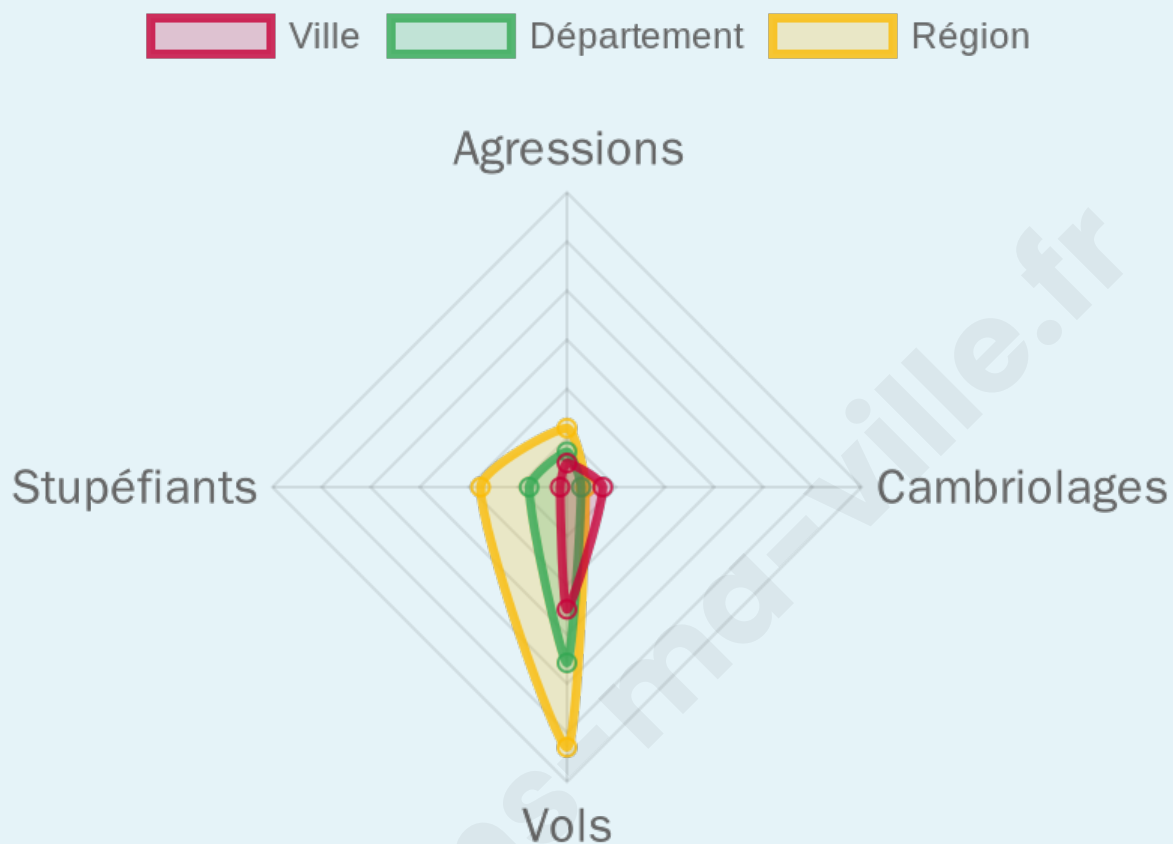
16

Evolution du nombre d'infractions



Pour comparer

(en proportion du nombre d'habitants)



Sources : Bases statistiques communale, départementale et régionale de la délinquance enregistrée par la police et la gendarmerie nationales selon les dernières parutions officielles de 2025 portant sur l'année 2024 ([data.gouv](https://data.gouv.fr)).

Agressions physiques / sexuelles : Violences sexuelles, coups et blessures volontaires intrafamiliaux, coups et blessures volontaires, autres coups, blessures volontaires et vols violents sans arme.

Cambriolages : Cambriolages de logements.

Vols : Vols avec armes, vols d'accessoires sur véhicules, vols dans les véhicules, vols de véhicules, vols sans violence contre des personnes, destructions, dégradations volontaires et escroqueries.

Stupéfiants : Trafic de stupéfiants dont (AFD) et usage de stupéfiants.

Services à la population



Commerce

Hypermarché	X Chaville 2km
Supermarché	3
Superette	2
Boulangerie	4
Boucherie	1
Restaurant	11
Garage	3
Station-service	1
Banque	3
La poste	38
Coiffeur	6
Tabac	X Sèvres 2km
Bars / discothèque	3
Bibliothèque	X Saint-Cloud 3km
Cinéma	X Sèvres 1km
Vétérinaire	3



Santé

Pharmacie	3
Hôpital	X Sèvres 1km
Laboratoire d'analyses médicales	1
Etablissement pour handicapé	2
EHPA	2
Médecin	5
Dentiste	5
Chirurgien	1
Dermatologue	X Sèvres 2km
Anesthésiste	X Sèvres 2km
Gastro-entérologue	X Meudon 3km
Gynécologue	X Sèvres 1km
Cancérologue	X Saint-Cloud 4km
Neurologue	X Garches 2km
Ophtalmologue	1
ORL	1
Cardiologue	1
Pédiatre	3
Pneumologue	X Chaville 1km
Psychologue	4
Radiologue	X Sèvres 1km
Rhumatologue	X Saint-Cloud 3km
Sage-femme	X Chaville 2km



Éducation

Crèche	7
Ecole maternelle Public	1
Ecole maternelle Privé	X Saint-Cloud 2km
Ecole primaire Public	2
Ecole primaire Privé	X Sèvres 1km
Collège Public	1
Collège Privé	X Sèvres 1km
Lycée Public	X Sèvres 1km
Lycée Privé	X Chaville 2km

Sources : Base Sirene des entreprises et de leurs établissements selon les dernières parutions officielles de 2025 portant sur l'année 2024 ([data.gouv](#)). Liste, localisation et tarifs des professionnels de santé selon les dernières parutions officielles de 2025 portant sur l'année 2024 ([opendatasoft](#)) et FINISS Extraction du Fichier des établissements selon les dernières parutions officielles de 2025 portant sur l'année 2024 ([data.gouv](#)). Adresse et géolocalisation des établissements d'enseignement du premier et second degrés selon les dernières parutions officielles de 2025 portant sur l'année 2024 ([data.education.gouv](#))

Villes autour de Ville-d'Avray

Ville	Habitants	Superficie	Pop densité	Pop active	Taux chômage	Revenu moyen	Prix immobilier
Sèvres (43 avis)	22 303	3 km ²	7 434 h/km ²	52.1%	4.9%	33 680 €/an	6 251 €/m ²
Marnes-la-Coquette (4 avis)	1 752	3 km ²	584 h/km ²	46.8%	4.4%	41 740 €/an	6 263 €/m ²
Vaucresson (22 avis)	8 432	3 km ²	2 811 h/km ²	48.4%	3.6%	41 320 €/an	5 013 €/m ²
Garches (27 avis)	17 743	2 km ²	8 872 h/km ²	49%	4.6%	36 150 €/an	6 029 €/m ²
Saint-Cloud (74 avis)	29 855	7 km ²	4 265 h/km ²	48.9%	3.5%	39 760 €/an	7 004 €/m ²
Chaville (39 avis)	20 594	3 km ²	6 865 h/km ²	53.5%	4.4%	32 290 €/an	5 906 €/m ²
Vélizy-Villacoublay (32 avis)	23 011	8 km ²	2 876 h/km ²	54.1%	3.7%	28 610 €/an	4 548 €/m ²
Viroflay (15 avis)	17 237	3 km ²	5 746 h/km ²	49.1%	3%	36 100 €/an	5 966 €/m ²
Meudon (37 avis)	46 334	9 km ²	5 148 h/km ²	49.7%	4.6%	30 680 €/an	5 591 €/m ²
La Celle-Saint-Cloud (62 avis)	20 460	5 km ²	4 092 h/km ²	47.1%	4.5%	29 510 €/an	4 381 €/m ²
Boulogne-Billancourt (58 avis)	119 019	6 km ²	19 837 h/km ²	54.6%	4.7%	35 040 €/an	8 648 €/m ²
Versailles (57 avis)	84 095	26 km ²	3 234 h/km ²	47.7%	3.6%	33 780 €/an	6 509 €/m ²
Le Chesnay-Rocquencourt (23 avis)	30 689	7 km ²	4 384 h/km ²	45.7%	3.9%	33 520 €/an	5 648 €/m ²
Puteaux (55 avis)	44 002	3 km ²	14 667 h/km ²	56.5%	5.3%	30 980 €/an	6 767 €/m ²
Suresnes (118 avis)	48 956	3 km ²	16 319 h/km ²	55.5%	5.4%	31 810 €/an	6 827 €/m ²

Avis sur la ville de Ville-d'Avray



Moyenne par critère



Villes autour de Ville-d'Avray

Ville	Note globale	Sécurité	Éducation	Sport Loisir	Environnement	Vie pratique
Sèvres (43 avis)	3.6	3.3	3.9	3.5	3.8	3.6
Marnes-la-Coquette (4 avis)	3.3	4.5	2.8	2.0	4.5	2.8
Vaucresson (22 avis)	3.7	3.7	3.6	3.3	4.5	3.6
Garches (27 avis)	3.8	3.9	3.8	3.9	4.2	3.4
Saint-Cloud (74 avis)	3.2	3.0	3.5	3.3	3.2	2.9
Chaville (39 avis)	3.5	3.5	3.5	3.6	3.7	3.4
Vélizy-Villacoublay (32 avis)	4.2	3.8	4.1	4.3	4.3	4.3
Viroflay (15 avis)	3.9	4.0	4.0	3.9	3.8	3.9
Meudon (37 avis)	3.5	3.6	3.3	3.8	4.0	3.1
La Celle-Saint-Cloud (62 avis)	2.3	1.5	2.4	2.7	3.0	2.1
Boulogne-Billancourt (58 avis)	3.8	3.6	3.8	4.1	3.5	4.0
Versailles (57 avis)	3.9	3.8	4.1	3.7	4.0	3.9
Le Chesnay-Rocquencourt (23 avis)	3.4	3.5	3.3	3.5	3.4	3.3
Puteaux (55 avis)	3.9	4.1	3.7	4.1	3.7	4.1
Suresnes (118 avis)	3.1	2.7	2.9	3.2	3.3	3.4



Vous aimez votre ville ? Notez-la !

Et faites-nous part de vos remarques constructives



Avec

BIEN dans ma **VILLE** 