



Version web

# Ville de La Ville-aux-Bois- lès-Dizy

Présenté par

**BIEN** dans  
ma **VILLE** 

# Sommaire

Situation géographique .....	3
Statistiques sur la population .....	4
Evolution du nombre d'habitants .....	4
Tranche d'âge .....	5
<i>0-14 ans</i> .....	5
<i>15-29 ans</i> .....	5
<i>30-44 ans</i> .....	5
<i>45-59 ans</i> .....	5
<i>60-74 ans</i> .....	5
<i>75-89 ans</i> .....	5
<i>90 ans et +</i> .....	5
Activité professionnelle .....	5
<i>Agriculteurs</i> .....	5
<i>Artisans, Commerçants</i> .....	5
<i>Cadres et sup.</i> .....	5
<i>Professions intermédiaires</i> .....	5
<i>Employé</i> .....	5
<i>Ouvrier</i> .....	5
<i>Retraité</i> .....	5
<i>Autres</i> .....	5
Niveau de diplôme .....	6
<i>Sans diplôme ou CEP</i> .....	6
<i>Brevet, BEPC, DNB</i> .....	6
<i>CAP-BEP ou équivalent</i> .....	6
<i>BAC ou équivalent</i> .....	6
<i>BAC+2</i> .....	6
<i>BAC+3 ou +4</i> .....	6
<i>BAC+5 ou plus</i> .....	6
Composition des ménages .....	6
<i>Couple sans enfant</i> .....	6
<i>Couple avec enfant(s)</i> .....	6
<i>Famille monoparentale</i> .....	6
<i>Colocation / Autre</i> .....	6
<i>Personnes seules</i> .....	6
Profils électoraux .....	7
<i>Premier tour</i> .....	7
Sécurité .....	8
<i>Evolution du nombre d'infractions</i> .....	8
<i>Pour comparer</i> .....	9
Services à la population .....	10
<i>Commerce</i> .....	10
<i>Éducation</i> .....	10
<i>Villes autour de La Ville-aux-Bois-lès-Dizy</i> .....	11

# Situation géographique



## i Informations clés

- **Région** : Hauts-de-France
- **Département** : Aisne
- **Code postal** : 02340
- **Superficie** : 10 km<sup>2</sup>



# Statistiques sur la population



Nombre d'habitants

**204**



Age moyen

**40 ans**



Pop active

**50%**



Taux chômage

**11.6%**



Pop densité

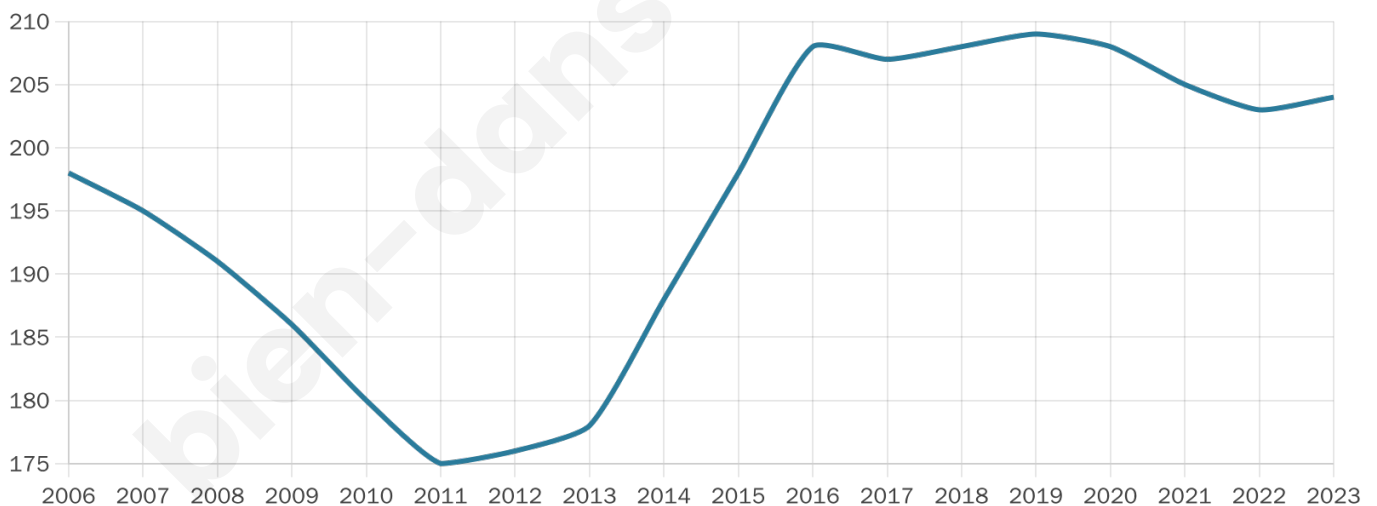
**20 h/km<sup>2</sup>**



Revenu moyen

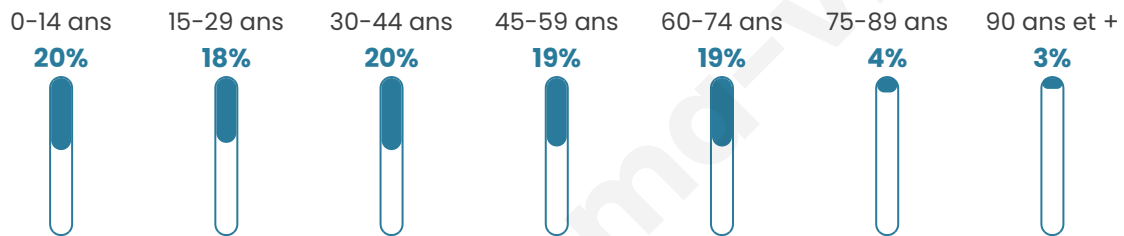
**20 210 €/an**

## Evolution du nombre d'habitants

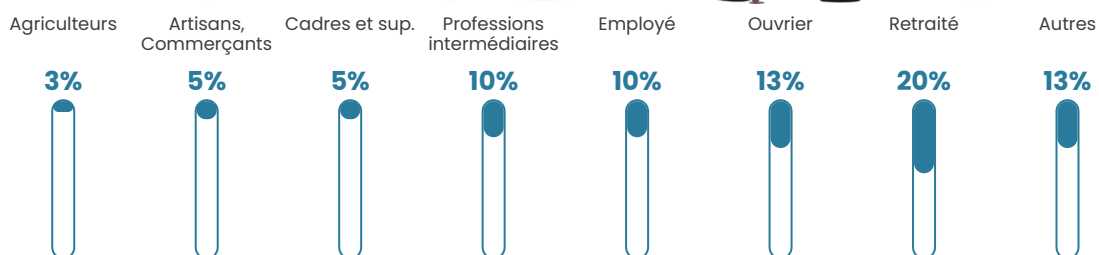


Sources : Institut national de la statistique et des études économiques (insee) selon Les dernières parutions officielles de 2024 portant sur les années 2020, 2021 et 2022.

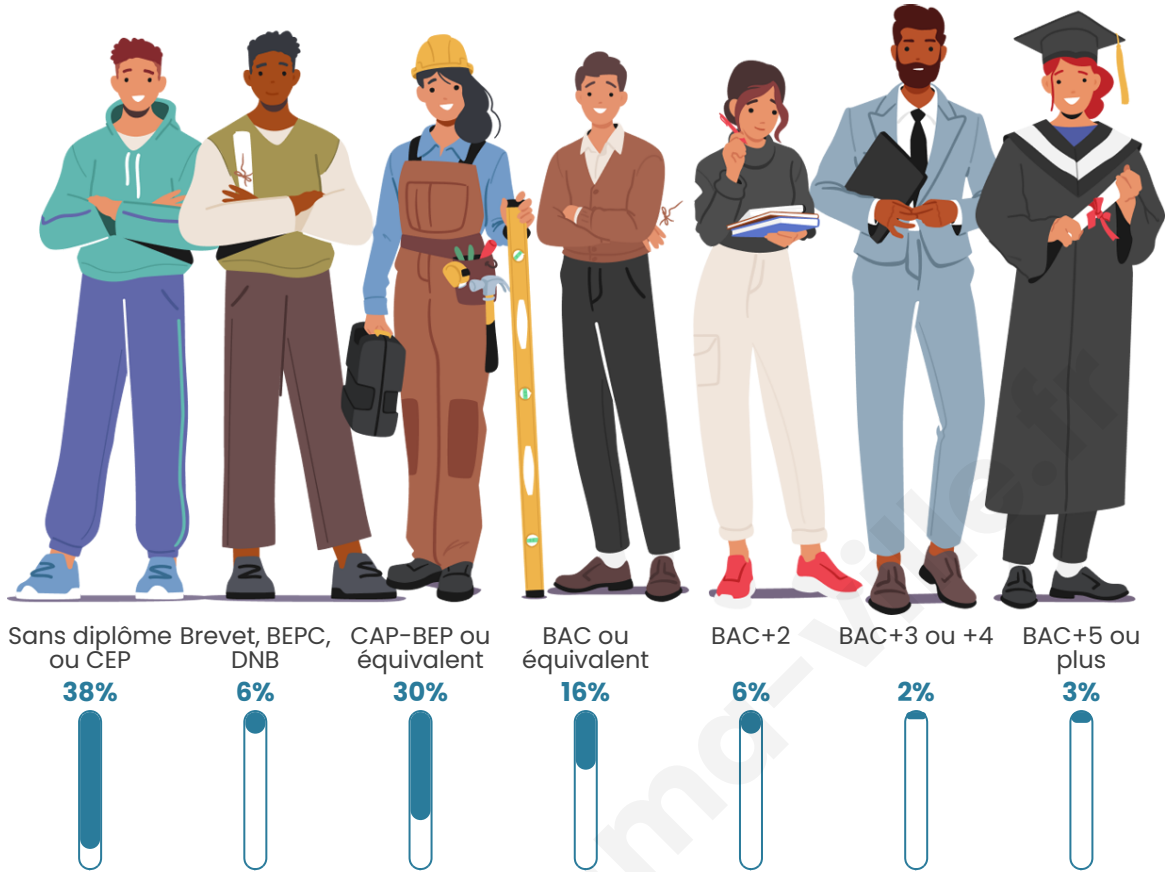
## Tranche d'âge




## Activité professionnelle



## Niveau de diplôme












## Composition des ménages



# Profils électoraux

## Premier tour

	Marine LE PEN	51.46 %
	Emmanuel MACRON	31.07 %
	Jean-Luc MÉLENCHON	6.80 %
	Éric ZEMMOUR	3.88 %
	Jean LASSALLE	2.91 %
	Nicolas DUPONT-AIGNAN	1.94 %
	Fabien ROUSSEL	0.97 %
	Valérie PÉCRESSE	0.97 %
	Nathalie ARTHAUD	0.00 %
	Anne HIDALGO	0.00 %
	Yannick JADOT	0.00 %
	Philippe POUTOU	0.00 %



### 150 inscrits

Participation : 71.33%

Votes blancs : 2.80%

Votes nuls : 0.93%

## Second tour

	Emmanuel MACRON	42,34 %
	Marine LE PEN	57,66 %

### 150 inscrits

Participation : 77.33%

Votes blancs : 3.45%

Votes nuls : 0.86%

# Sécurité



Agressions physiques / sexuelles

0



Cambriolages

0



Vols / dégradations

0



Stupéfiants

0

## Evolution du nombre d'infractions



## Pour comparer

(en proportion du nombre d'habitants)



Sources : Bases statistiques communale, départementale et régionale de la délinquance enregistrée par la police et la gendarmerie nationales selon les dernières parutions officielles de 2025 portant sur l'année 2024 ([data.gouv](https://data.gouv.fr)).

Agressions physiques / sexuelles : Violences sexuelles, coups et blessures volontaires intrafamiliaux, coups et blessures volontaires, autres coups, blessures volontaires et vols violents sans arme.

Cambriolages : Cambriolages de logements.

Vols : Vols avec armes, vols d'accessoires sur véhicules, vols dans les véhicules, vols de véhicules, vols sans violence contre des personnes, destructions, dégradations volontaires et escroqueries.

Stupéfiants : Trafic de stupéfiants dont (AFD) et usage de stupéfiants.

# Services à la population



## Commerce

Hypermarché	X <a href="#">Chambry</a> 26km
Supermarché	X <a href="#">Lislet</a> 4km
Superette	X <a href="#">Montcornet</a> 4km
Boulangerie	X <a href="#">Montcornet</a> 4km
Boucherie	X <a href="#">Montcornet</a> 4km
Restaurant	X <a href="#">Montcornet</a> 4km
Garage	X <a href="#">Lislet</a> 4km
Station-service	X <a href="#">Lislet</a> 3km
Banque	X <a href="#">Montcornet</a> 4km
La poste	X <a href="#">Dizy-le-Gros</a> 4km
Coiffeur	X <a href="#">Dizy-le-Gros</a> 4km
Tabac	X <a href="#">Saint-Erme-Outre-et-Ramecourt</a> 18km
Bars / discothèque	X <a href="#">Montcornet</a> 4km
Bibliothèque	X <a href="#">Laon</a> 31km
Cinéma	X <a href="#">Laon</a> 29km
Vétérinaire	X <a href="#">Montcornet</a> 4km



## Santé

Pharmacie	X <a href="#">Montcornet</a> 4km
Hôpital	X <a href="#">Vervins</a> 20km
Laboratoire d'analyses médicales	X <a href="#">Montcornet</a> 4km
Etablissement pour handicapé	X <a href="#">Sissonne</a> 12km
EHPA	X <a href="#">Rozoy-sur-Serre</a> 11km
Médecin	X <a href="#">Montcornet</a> 4km
Dentiste	X <a href="#">Dizy-le-Gros</a> 4km
Chirurgien	X <a href="#">Laon</a> 29km
Dermatologue	X <a href="#">Saint-Erme-Outre-et-Ramecourt</a> 18km
Anesthésiste	X <a href="#">Laon</a> 30km
Gastro-entérologue	X <a href="#">Villeneuve-sur-Aisne</a> 26km
Gynécologue	X <a href="#">Marle</a> 18km
Cancérologue	X <a href="#">Reims</a> 46km
Neurologue	X <a href="#">Origny-Sainte-Benoite</a> 40km
Ophtalmologue	X <a href="#">Laon</a> 28km
ORL	X <a href="#">Laon</a> 29km
Cardiologue	X <a href="#">Laon</a> 29km
Pédiatre	X <a href="#">Laon</a> 29km
Pneumologue	X <a href="#">Laon</a> 29km
Psychologue	X <a href="#">Laon</a> 29km
Radiologue	X <a href="#">Villeneuve-sur-Aisne</a> 26km
Rhumatologue	X <a href="#">Laon</a> 29km
Sage-femme	X <a href="#">Montcornet</a> 4km



## Éducation

Crèche	X <a href="#">Dizy-le-Gros</a> 4km
Ecole maternelle Public	X <a href="#">Lislet</a> 3km
Ecole maternelle Privé	X <a href="#">Fismes</a> 45km
Ecole primaire Public	X <a href="#">Montcornet</a> 4km
Ecole primaire Privé	X <a href="#">Rozoy-sur-Serre</a> 11km
Collège Public	X <a href="#">Montcornet</a> 4km
Collège Privé	X <a href="#">Liesse-Notre-Dame</a> 15km
Lycée Public	X <a href="#">Fontaine-lès-Vervins</a> 21km
Lycée Privé	X <a href="#">Vervins</a> 20km

Sources : Base Sirene des entreprises et de leurs établissements selon les dernières parutions officielles de 2025 portant sur l'année 2024 ([data.gouv](#)). Liste, localisation et tarifs des professionnels de santé selon les dernières parutions officielles de 2025 portant sur l'année 2024 ([opendatasoft](#)) et FINISS Extraction du Fichier des établissements selon les dernières parutions officielles de 2025 portant sur l'année 2024 ([data.gouv](#)). Adresse et géolocalisation des établissements d'enseignement du premier et second degrés selon les dernières parutions officielles de 2025 portant sur l'année 2024 ([data.education.gouv](#))

## Villes autour de La Ville-aux-Bois-lès-Dizy

Ville	Habitants	Superficie	Pop densité	Pop active	Taux chômage	Revenu moyen	Prix immobilier
Lislet	220	8 km <sup>2</sup>	28 h/km <sup>2</sup>	41.8%	6.8%	20 650 €/an	988 €/m <sup>2</sup>
Clermont-les-Fermes	97	9 km <sup>2</sup>	11 h/km <sup>2</sup>	45.4%	9.3%	NC	885 €/m <sup>2</sup>
Dizy-le-Gros	717	20 km <sup>2</sup>	36 h/km <sup>2</sup>	44.9%	9.5%	19 340 €/an	990 €/m <sup>2</sup>
Montcornet (2 avis)	1 207	5 km <sup>2</sup>	241 h/km <sup>2</sup>	43.6%	11.1%	18 140 €/an	920 €/m <sup>2</sup>
Chaourse	495	18 km <sup>2</sup>	28 h/km <sup>2</sup>	44%	7.3%	19 710 €/an	954 €/m <sup>2</sup>
Lappion	283	23 km <sup>2</sup>	12 h/km <sup>2</sup>	42.8%	2.8%	21 020 €/an	1 158 €/m <sup>2</sup>
Montloué (1 avis)	193	15 km <sup>2</sup>	13 h/km <sup>2</sup>	46.6%	9.8%	16 470 €/an	1 061 €/m <sup>2</sup>
Boncourt	272	13 km <sup>2</sup>	21 h/km <sup>2</sup>	42.6%	4%	19 640 €/an	722 €/m <sup>2</sup>
Montigny-le-Franc	141	9 km <sup>2</sup>	16 h/km <sup>2</sup>	40.4%	7.8%	21 430 €/an	828 €/m <sup>2</sup>
Le Thuel (1 avis)	158	7 km <sup>2</sup>	23 h/km <sup>2</sup>	44.3%	8.2%	21 170 €/an	847 €/m <sup>2</sup>
Bucy-lès-Pierrepont	410	14 km <sup>2</sup>	29 h/km <sup>2</sup>	48.3%	7.8%	19 120 €/an	912 €/m <sup>2</sup>
Agnicourt-et-Séchelles	189	10 km <sup>2</sup>	19 h/km <sup>2</sup>	45.5%	8.5%	20 880 €/an	1 266 €/m <sup>2</sup>
Vincy-Reuil-et-Magny	101	11 km <sup>2</sup>	9 h/km <sup>2</sup>	41.6%	5.9%	NC	1 899 €/m <sup>2</sup>
Sainte-Preuve	67	9 km <sup>2</sup>	7 h/km <sup>2</sup>	44.8%	1.5%	NC	854 €/m <sup>2</sup>
Noircourt	68	5 km <sup>2</sup>	14 h/km <sup>2</sup>	38.2%	2.9%	NC	624 €/m <sup>2</sup>

bien-dans-ma-ville.fr



# Vous aimez votre ville ? Notez-la !

Et faites-nous part de vos remarques constructives



Avec

**BIEN** dans  
ma **VILLE** 