



Version web

Ville de Ville-au-Montois

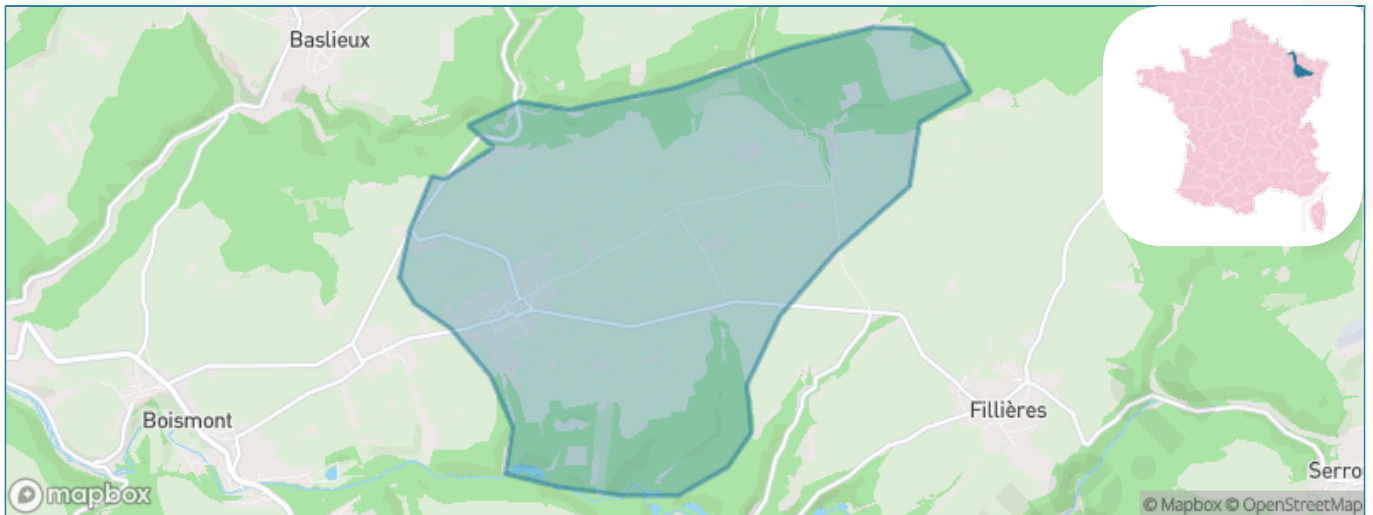
Présenté par

BIEN dans
ma **VILLE** 

Sommaire

Situation géographique	3
Statistiques sur la population	4
Evolution du nombre d'habitants	4
Tranche d'âge	5
0-14 ans	5
15-29 ans	5
30-44 ans	5
45-59 ans	5
60-74 ans	5
75-89 ans	5
90 ans et +	5
Activité professionnelle	5
Agriculteurs	5
Artisans, Commerçants	5
Cadres et sup.	5
Professions intermédiaires	5
Employé	5
Ouvrier	5
Retraité	5
Autres	5
Niveau de diplôme	6
Sans diplôme ou CEP	6
Brevet, BEPC, DNB	6
CAP-BEP ou équivalent	6
BAC ou équivalent	6
BAC+2	6
BAC+3 ou +4	6
BAC+5 ou plus	6
Composition des ménages	6
Couple sans enfant	6
Couple avec enfant(s)	6
Famille monoparentale	6
Colocation / Autre	6
Personnes seules	6
Profils électoraux	7
Premier tour	7
Sécurité	8
Evolution du nombre d'infractions	8
Pour comparer	9
Services à la population	10
Commerce	10
Éducation	10
Villes autour de Ville-au-Montois	12

Situation géographique



i Informations clés

- **Région** : Grand Est
- **Département** : Meurthe-et-Moselle
- **Code postal** : 54620
- **Superficie** : 12 km²



Statistiques sur la population



Nombre d'habitants

242



Age moyen

41 ans



Pop active

55.4%



Taux chômage

4.8%



Pop densité

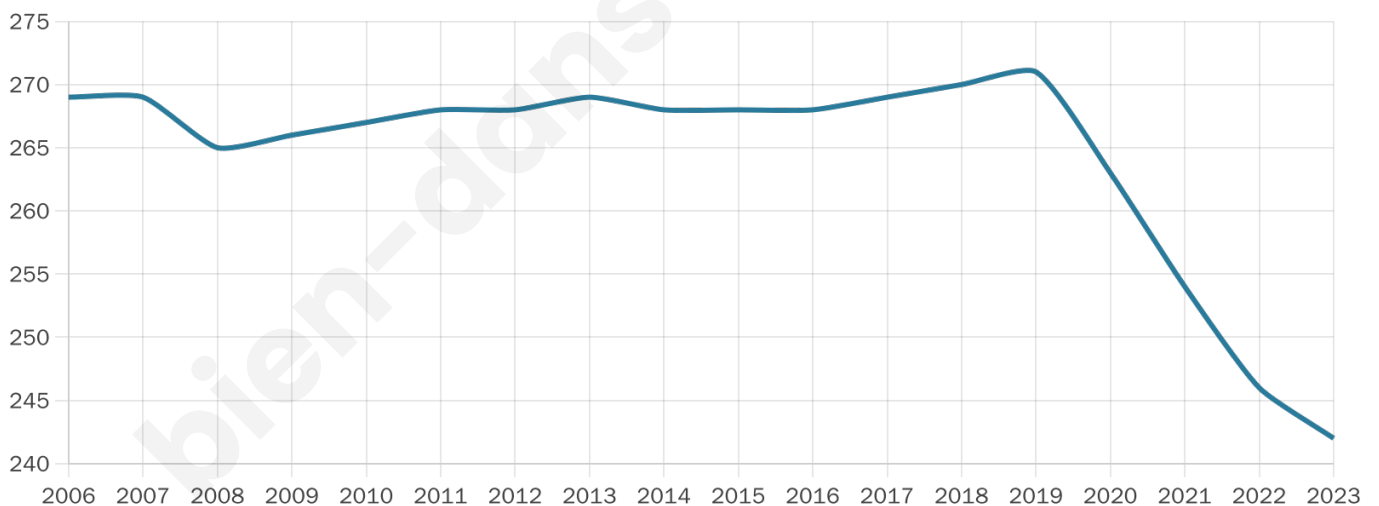
20 h/km²



Revenu moyen

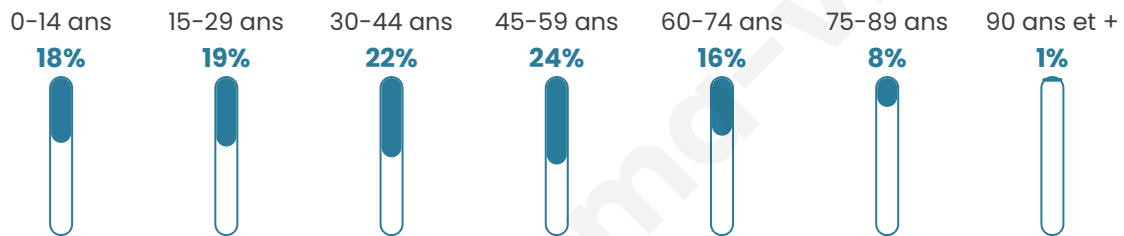
23 070 €/an

Evolution du nombre d'habitants

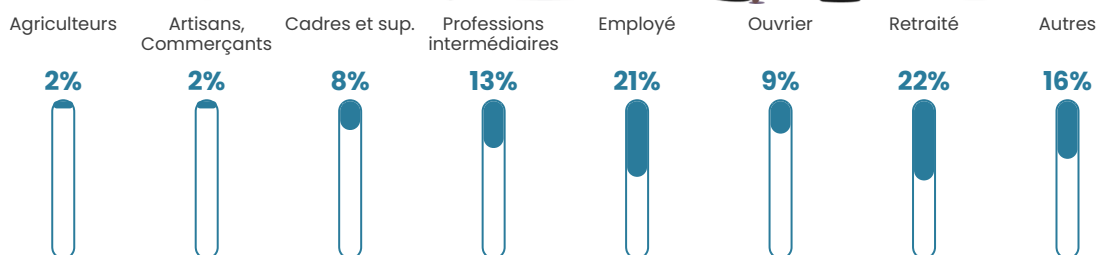


Sources : Institut national de la statistique et des études économiques (insee) selon Les dernières parutions officielles de 2024 portant sur les années 2020, 2021 et 2022.

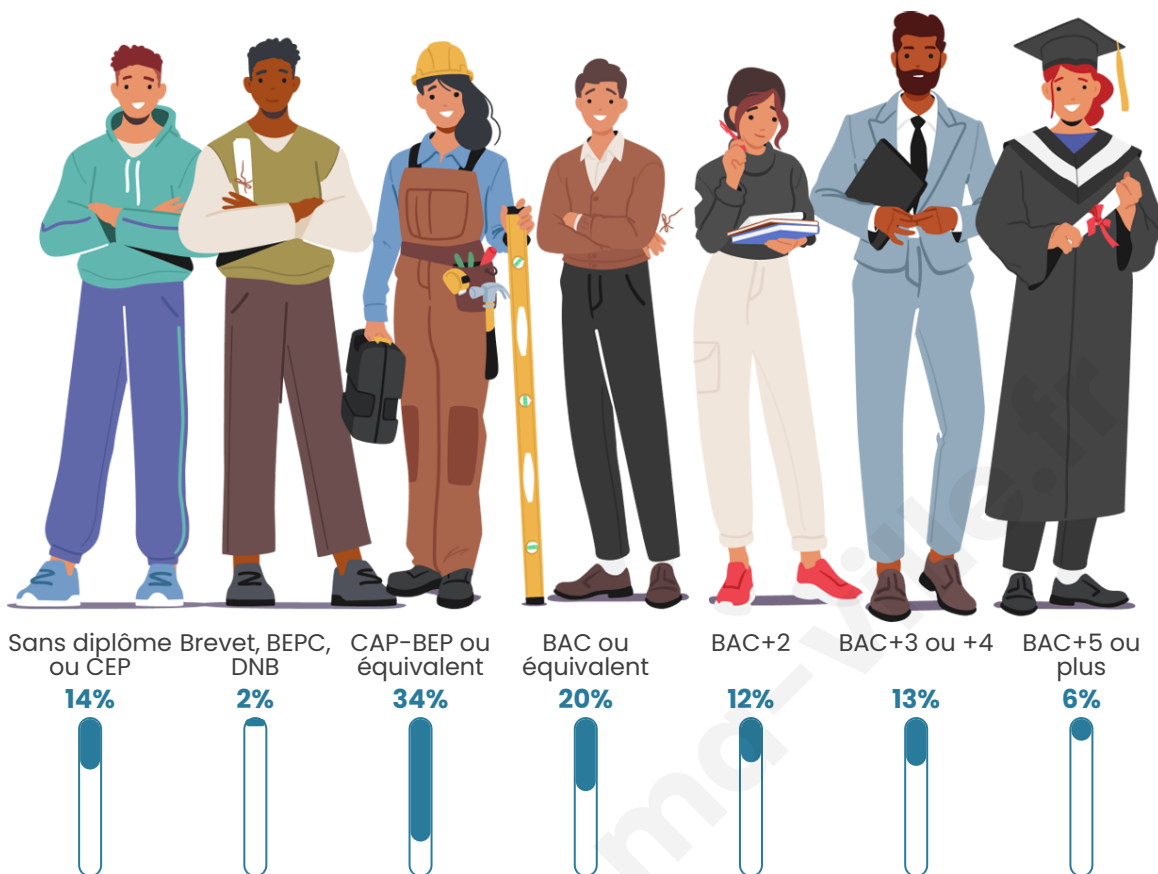
Tranche d'âge




Activité professionnelle



Niveau de diplôme













Composition des ménages



Profils électoraux

Premier tour

	Marine LE PEN	34.59 %
	Emmanuel MACRON	29.56 %
	Jean-Luc MÉLENCHON	16.98 %
	Éric ZEMMOUR	5.03 %
	Nicolas DUPONT-AIGNAN	5.03 %
	Jean LASSALLE	3.77 %
	Anne HIDALGO	1.89 %
	Valérie PÉCRESSE	1.89 %
	Fabien ROUSSEL	0.63 %
	Yannick JADOT	0.63 %
	Nathalie ARTHAUD	0.00 %
	Philippe POUTOU	0.00 %



214 inscrits

Participation : 74.77%

Votes blancs : 0.00%

Votes nuls : 0.63%

Second tour

	Emmanuel MACRON	41,72 %
	Marine LE PEN	58,28 %

214 inscrits

Participation : 73.36%

Votes blancs : 2.55%

Votes nuls : 1.27%

Sécurité



Agressions physiques / sexuelles

0



Cambriolages

0



Vols / dégradations

0



Stupéfiants

0

Evolution du nombre d'infractions



Pour comparer

(en proportion du nombre d'habitants)



Sources : Bases statistiques communale, départementale et régionale de la délinquance enregistrée par la police et la gendarmerie nationales selon les dernières parutions officielles de 2025 portant sur l'année 2024 ([data.gouv](https://data.gouv.fr)).

Agressions physiques / sexuelles : Violences sexuelles, coups et blessures volontaires intrafamiliaux, coups et blessures volontaires, autres coups, blessures volontaires et vols violents sans arme.

Cambriolages : Cambriolages de logements.

Vols : Vols avec armes, vols d'accessoires sur véhicules, vols dans les véhicules, vols de véhicules, vols sans violence contre des personnes, destructions, dégradations volontaires et escroqueries.

Stupéfiants : Trafic de stupéfiants dont (AFD) et usage de stupéfiants.

Services à la population



Commerce

Hypermarché	X <u>Lexy</u> 11km
Supermarché	X <u>Mexy</u> 9km
Superette	X <u>Pierrepont</u> 5km
Boulangerie	1
Boucherie	X <u>Baslieux</u> 3km
Restaurant	X <u>Bazailles</u> 3km
Garage	X <u>Laix</u> 3km
Station-service	X <u>Villers-la-Montagne</u> 6km
Banque	X <u>Audun-le-Roman</u> 10km
La poste	X <u>Pierrepont</u> 6km
Coiffeur	X <u>Baslieux</u> 3km
Tabac	X <u>Audun-le-Roman</u> 10km
Bars / discothèque	X <u>Baslieux</u> 3km
Bibliothèque	X <u>Haucourt-Moulaine</u> 9km
Cinéma	X <u>Longwy</u> 11km
Vétérinaire	X <u>Audun-le-Roman</u> 9km



Santé

Pharmacie	X <u>Mercy-le-Bas</u> 3km
Hôpital	X <u>Longwy</u> 11km
Laboratoire d'analyses médicales	X <u>Herseange</u> 11km
Etablissement pour handicapé	X <u>Chenières</u> 6km
EHPA	X <u>Mexy</u> 9km
Médecin	X <u>Mercy-le-Bas</u> 3km
Dentiste	X <u>Mercy-le-Bas</u> 4km
Chirurgien	X <u>Hussigny-Godbrange</u> 10km
Dermatologue	X <u>Longwy</u> 12km
Anesthésiste	X <u>Thionville</u> 28km
Gastro-entérologue	X <u>Thionville</u> 27km
Gynécologue	X <u>Longwy</u> 11km
Cancérologue	X <u>Thionville</u> 27km
Neurologue	X <u>Thionville</u> 27km
Ophthalmologue	X <u>Thionville</u> 25km
ORL	X <u>Cosnes-et-Romain</u> 13km
Cardiologue	X <u>Longwy</u> 11km
Pédiatre	X <u>Longwy</u> 11km
Pneumologue	X <u>Mont-Saint-Martin</u> 14km
Psychologue	X <u>Étain</u> 25km
Radiologue	X <u>Villerupt</u> 12km
Rhumatologue	X <u>Joeuf</u> 27km
Sage-femme	X <u>Mexy</u> 9km



Éducation

Crèche	X <u>Pierrepont</u> 5km
Ecole maternelle Public	1
Ecole maternelle Privé	X <u>Sainte-Ruffine</u> 41km
Ecole primaire Public	X <u>Mercy-le-Bas</u> 3km
Ecole primaire Privé	X <u>Réhon</u> 9km
Collège Public	X <u>Réhon</u> 9km
Collège Privé	X <u>Réhon</u> 9km
Lycée Public	X <u>Landres</u> 11km
Lycée Privé	X <u>Longwy</u> 11km

Sources : Base Sirene des entreprises et de leurs établissements selon les dernières parutions officielles de 2025 portant sur l'année 2024 ([data.gouv](https://data.gouv.fr)). Liste, localisation et tarifs des professionnels de santé selon les dernières parutions officielles de 2025 portant sur l'année 2024 ([opendatasoft](https://opendatasoft.com)) et FINISS Extraction du Fichier des établissements selon les dernières parutions officielles de 2025 portant sur l'année 2024 ([data.gouv](https://data.gouv.fr)). Adresse et géolocalisation des établissements d'enseignement du premier et second degrés selon les

bien-dans-ma-ville.fr

Villes autour de Ville-au-Montois

Ville	Habitants	Superficie	Pop densité	Pop active	Taux chômage	Revenu moyen	Prix immobilier
Bazailles	151	4 km ²	38 h/km ²	52.3%	2%	29 310 €/an	1 421 €/m ²
Baslieux	528	10 km ²	53 h/km ²	43.9%	4.9%	23 700 €/an	1 368 €/m ²
Laix	211	7 km ²	30 h/km ²	50.2%	3.8%	24 040 €/an	1 105 €/m ²
Joppécourt	150	7 km ²	21 h/km ²	56.7%	3.3%	23 940 €/an	1 169 €/m ²
Morfontaine (2 avis)	1 073	11 km ²	98 h/km ²	51.3%	4.7%	27 600 €/an	2 086 €/m ²
Fillières (1 avis)	531	14 km ²	38 h/km ²	52%	3.2%	29 020 €/an	789 €/m ²
Boismont	410	5 km ²	82 h/km ²	48.8%	5.6%	24 290 €/an	1 336 €/m ²
Mercy-le-Bas (1 avis)	1 273	8 km ²	159 h/km ²	46.2%	3.8%	23 530 €/an	1 298 €/m ²
Pierrepont (1 avis)	824	7 km ²	118 h/km ²	46.8%	6.6%	21 380 €/an	1 374 €/m ²
Doncourt-lès-Longuyon	297	5 km ²	59 h/km ²	47.5%	2.7%	26 290 €/an	1 598 €/m ²
Saint-Supplet	150	7 km ²	21 h/km ²	56.7%	10%	26 590 €/an	1 188 €/m ²
Chenières	596	8 km ²	75 h/km ²	53%	2.5%	30 780 €/an	1 877 €/m ²
Han-devant-Pierrepont	144	5 km ²	29 h/km ²	51.4%	4.9%	22 660 €/an	750 €/m ²
Villers-la-Montagne (4 avis)	1 570	18 km ²	87 h/km ²	48.3%	3.3%	31 890 €/an	2 304 €/m ²
Mercy-le-Haut	276	13 km ²	21 h/km ²	39.1%	3.6%	22 990 €/an	1 309 €/m ²

bien-dans-ma-ville.fr



Vous aimez votre ville ? Notez-la !

Et faites-nous part de vos remarques constructives



Avec

BIEN dans ma **VILLE** 