Version web

Ville de Ville

Présenté par

BIEN dans ma VILLE

Sommaire

Situation géographique ... 3
Statistiques sur la population ... 4
Evolution du nombre d'habitants ... 4
Tranche d'âge ... 5
- ***0-14 ans*** ... 5
- ***15-29 ans*** ... 5
- ***30-44 ans*** ... 5
- ***45-59 ans*** ... 5
- ***60-74 ans*** ... 5
- ***75-89 ans*** ... 5
- ***90 ans et +*** ... 5

Activité professionnelle ... 5
- ***Agriculteurs*** ... 5
- ***Artisans, Commerçants*** ... 5
- ***Cadres et sup.*** ... 5
- ***Professions intermédiaires*** ... 5
- ***Employé*** ... 5
- ***Ouvrier*** ... 5
- ***Retraité*** ... 5
- ***Autres*** ... 5

Niveau de diplôme ... 6
- ***Sans diplôme ou CEP*** ... 6
- ***Brevet, BEPC, DNB*** ... 6
- ***CAP-BEP ou équivalent*** ... 6
- ***BAC ou équivalent*** ... 6
- ***BAC+2*** ... 6
- ***BAC+3 ou +4*** ... 6
- ***BAC+5 ou plus*** ... 6

Composition des ménages ... 6
- ***Couple sans enfant*** ... 6
- ***Couple avec enfant(s)*** ... 6
- ***Famille monoparentale*** ... 6
- ***Colocation / Autre*** ... 6
- ***Personnes seules*** ... 6

Profils électoraux ... 7
- ***Premier tour*** ... 7

Sécurité ... 8
- ***Evolution du nombre d'infractions*** ... 8
- ***Pour comparer*** ... 9

Services à la population ... 10
- ***Commerce*** ... 10
- ***Éducation*** ... 10
- ***Villes autour de Ville*** ... 11

Situation géographique

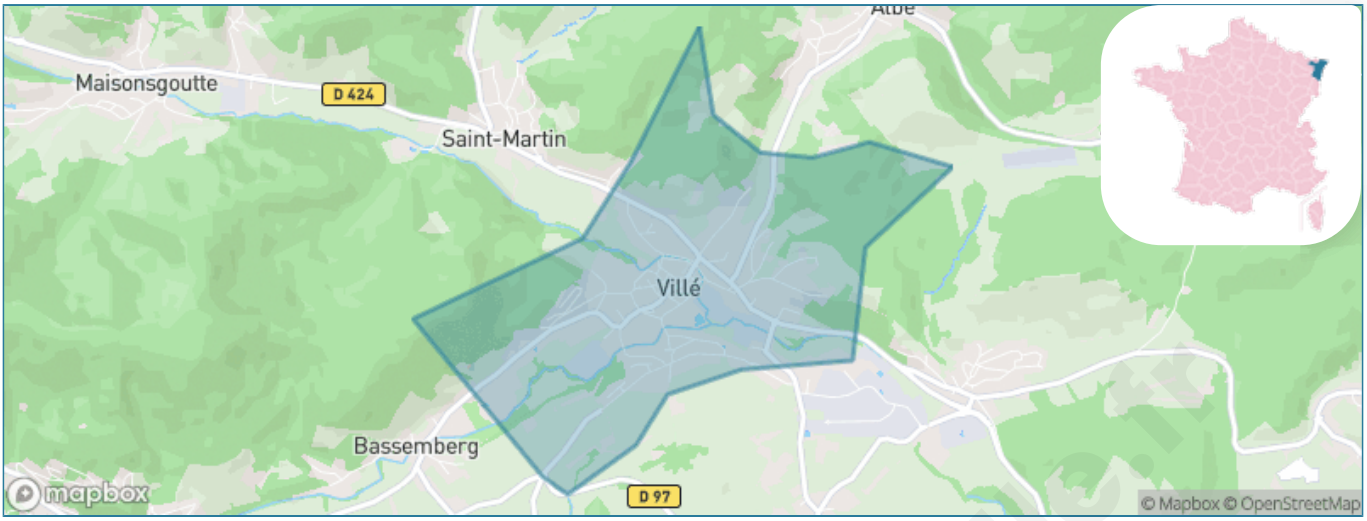

Informations clés

- **Région :** Grand Est
- **Département :** Bas-Rhin
- **Code postal :** 67220
- **Superficie :** 2 km²

bien-dans-ma-ville.fr

Statistiques sur la population

Nombre d'habitants	Age moyen	Pop active
1 799	**46 ans**	**42.7%**

Taux chômage	Pop densité	Revenu moyen
10.2%	**900 h/km²**	**23 010 €/an**

Evolution du nombre d'habitants

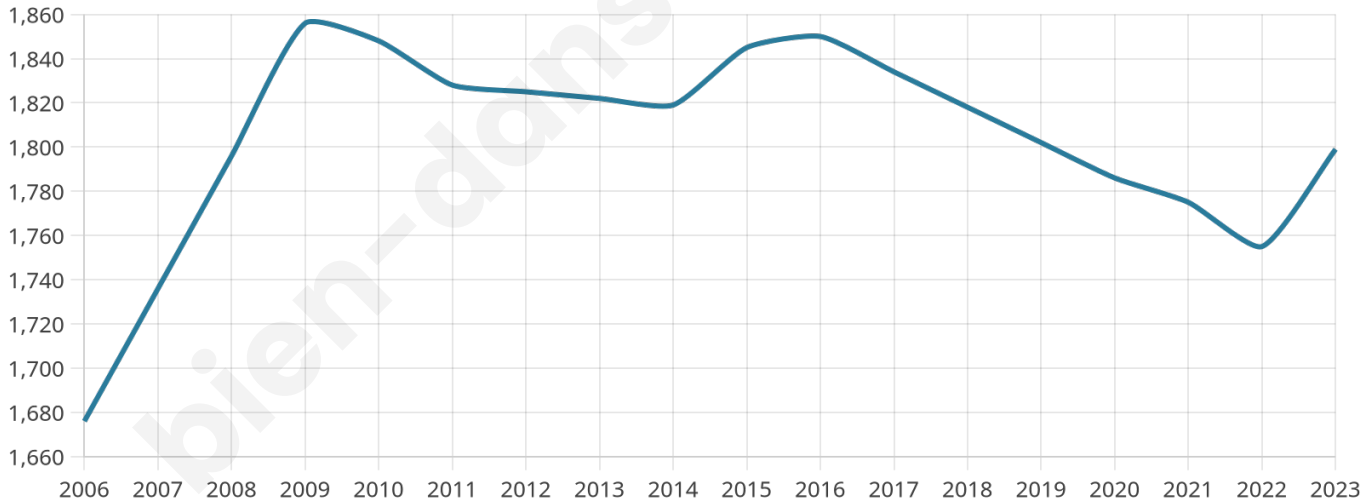

Sources : Institut national de la statistique et des études économiques (insee) selon Les dernières parutions officielles de 2024 portant sur les années 2020, 2021 et 2022.

bien-dans-ma-ville.fr

Tranche d'âge

0-14 ans	15-29 ans	30-44 ans	45-59 ans	60-74 ans	75-89 ans	90 ans et +
16%	12%	17%	21%	19%	13%	2%

Activité professionnelle

Agriculteurs	Artisans, Commerçants	Cadres et sup.	Professions intermédiaires	Employé	Ouvrier	Retraité	Autres
0%	5%	4%	12%	10%	14%	30%	12%

bien-dans-ma-ville.fr

Niveau de diplôme

Sans diplôme ou CEP	Brevet, BEPC, DNB	CAP-BEP ou équivalent	BAC ou équivalent	BAC+2	BAC+3 ou +4	BAC+5 ou plus
25%	4%	29%	18%	11%	7%	6%

Composition des ménages

Couple sans enfant	Couple avec enfant(s)	Famille monoparentale	Colocation / Autre	Personnes seules
39%	32%	3%	1%	25%

bien-dans-ma-ville.fr

Profils électoraux

Premier tour

	Emmanuel MACRON	32.45 %
	Marine LE PEN	25.32 %
	Jean-Luc MÉLENCHON	15.11 %
	Éric ZEMMOUR	6.38 %
	Valérie PÉCRESSE	5.74 %
	Jean LASSALLE	3.94 %
	Yannick JADOT	3.62 %
	Nicolas DUPONT-AIGNAN	3.30 %
	Anne HIDALGO	1.38 %
	Fabien ROUSSEL	1.06 %
	Philippe POUTOU	1.06 %
	Nathalie ARTHAUD	0.64 %

1 344 inscrits
Participation : 71.21%
Votes blancs : 0.94%
Votes nuls : 0.84%

Second tour

	Emmanuel MACRON	57,13 %
	Marine LE PEN	42,87 %

1 343 inscrits
Participation : 71.48%
Votes blancs : 6.46%
Votes nuls : 1.46%

bien-dans-ma-ville.fr

Sécurité

Agressions physiques / sexuelles

0

Cambriolages

0

Vols / dégradations

26

Stupéfiants

0

Evolution du nombre d'infractions

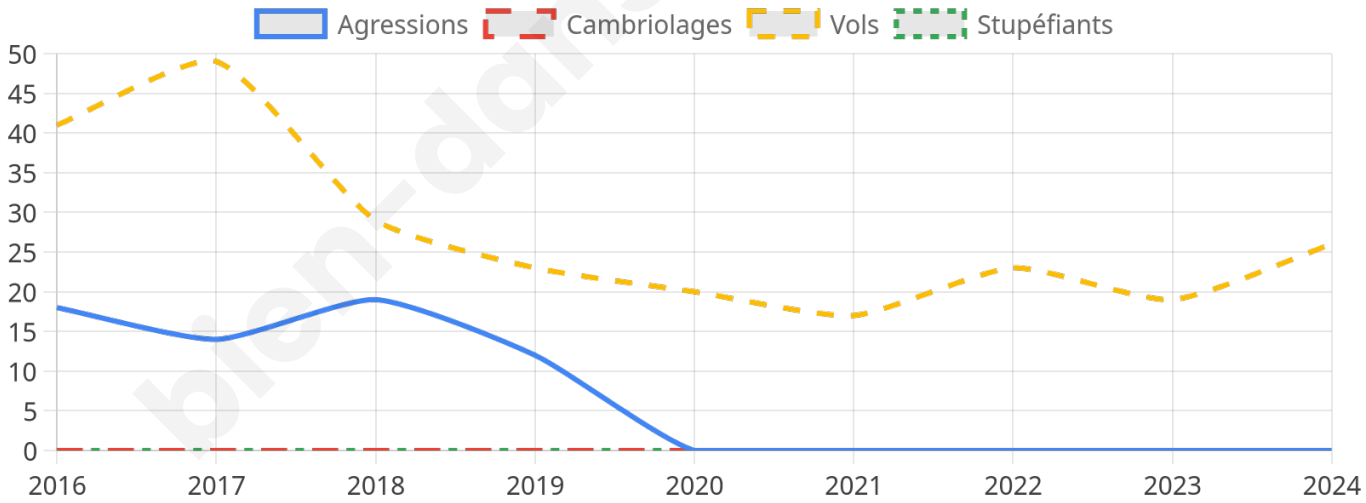

bien-dans-ma-

Pour comparer

(en proportion du nombre d'habitants)

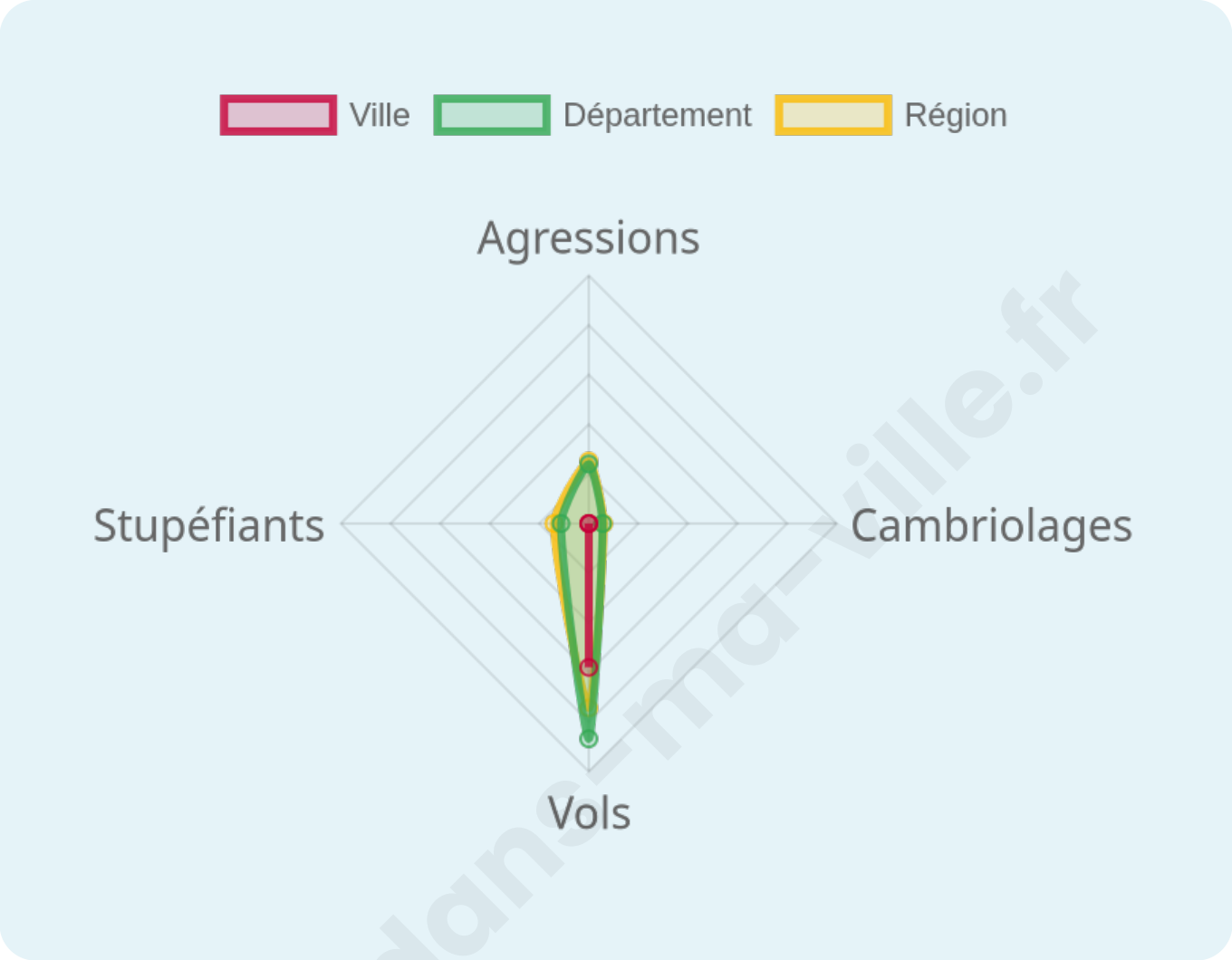

Sources : Bases statistiques communale, départementale et régionale de la délinquance enregistrée par la police et la gendarmerie nationales selon les dernières parutions officielles de 2025 portant sur l'année 2024 (data.gouv).
Agressions physiques / sexuelles : Violences sexuelles, coups et blessures volontaires intrafamiliaux, coups et blessures volontaires, autres coups, blessures volontaires et vols violents sans arme.
Cambriolages : Cambriolages de logements.
Vols : Vols avec armes, vols d'accessoires sur véhicules, vols dans les véhicules, vols de véhicules, vols sans violence contre des personnes, destructions, dégradations volontaires et escroqueries.
Stupéfiants : Trafic de stupéfiants dont (AFD) et usage de stupéfiants.

bien-dans-ma-ville.fr

Services à la population

Commerce

Hypermarché	X Sélestat 13km
Supermarché	1
Superêtte	2
Boulangerie	3
Boucherie	1
Restaurant	8
Garage	1
Station-service	1
Banque	5
La poste	X Scherwiller 10km
Coiffeur	4
Tabac	1
Bars / discothèque	X Saint-Martin 2km
Bibliothèque	X Thannenkirch 11km
Cinéma	X Ribeauville 16km
Vétérinaire	2

Éducation

Crêche	2
Ecole maternelle Public	X Breitenau 1km
Ecole maternelle Privé	X Maisonsgoutte 4km
Ecole primaire Public	1
Ecole primaire Privé	X Sainte-Marie-aux-Mines 13km
Collège Public	1
Collège Privé	X Ribeauville 15km
Lycée Public	X Sélestat 14km
Lycée Privé	X Niedernai 20km

Santé

Pharmacie	1
Hôpital	X Sélestat 13km
Laboratoire d'analyses médicales	1
Etablissement pour handicapé	X Châtenois 9km
EHPA	1
Médecin	6
Dentiste	6
Chirurgien	X Saint-Maurice 3km
Dermatologue	X Sélestat 14km
Anesthésiste	X Sainte-Marie-aux-Mines 13km
Gastro-entérologue	X La Broque 17km
Gynécologue	X Sélestat 13km
Cancérologue	X Strasbourg 42km
Neurologue	X Obernai 20km
Ophtalmologue	X Sélestat 14km
ORL	X Sélestat 14km
Cardiologue	X Sainte-Marie-aux-Mines 13km
Pédiatre	X Sélestat 14km
Pneumologue	X Sélestat 14km
Psychologue	X Sélestat 14km
Radiologue	X Saint-Maurice 3km
Rhumatologue	X Sélestat 13km
Sage-femme	1

Sources : Base Sirene des entreprises et de leurs établissements selon les dernières parutions officielles de 2025 portant sur l'année 2024 (data.gouv). Liste, localisation et tarifs des professionnels de santé selon les dernières parutions officielles de 2025 portant sur l'année 2024 (opendatasoft) et FINESS Extraction du Fichier des établissements selon les dernières parutions officielles de 2025 portant sur l'année 2024 (data.gouv). Adresse et géolocalisation des établissements d'enseignement du premier et second degrés selon les dernières parutions officielles de 2025 portant sur l'année 2024 (data.education.gouv)

Villes autour de Ville

Ville	Habitants	Superficie	Pop densité	Pop active	Taux chômage	Revenu moyen	Prix immobilier
Neuve-Église	613	5 km²	123 h/km²	48%	3.1%	25 070 €/an	NC
Bassemberg	222	1 km²	222 h/km²	48.2%	4.1%	24 760 €/an	NC
Fouchy	635	7 km²	91 h/km²	50.7%	3.3%	24 620 €/an	NC
Breitenau	341	4 km²	85 h/km²	46.3%	3.8%	26 560 €/an	NC
Saint-Martin	374	4 km²	94 h/km²	49.5%	2.7%	23 730 €/an	NC
Albé	473	10 km²	47 h/km²	47.4%	2.5%	25 670 €/an	NC
Lalaye	481	8 km²	60 h/km²	47.2%	4%	24 660 €/an	NC
Saint-Maurice	332	1 km²	332 h/km²	53.3%	2.7%	27 090 €/an	NC
Triembach-au-Val	421	2 km²	211 h/km²	44.7%	3.3%	24 480 €/an	NC
Dieffenbach-au-Val	642	3 km²	214 h/km²	48.3%	2.6%	25 730 €/an	NC
Maisonsgoutte	790	4 km²	198 h/km²	51.6%	3.3%	23 880 €/an	NC
Breitenbach	686	11 km²	62 h/km²	45.3%	3.1%	23 510 €/an	NC
Thanvillé	623	1 km²	623 h/km²	45.3%	2.2%	27 220 €/an	NC
Neubois	646	11 km²	59 h/km²	49.8%	2.5%	26 580 €/an	NC
Saint-Pierre-Bois	804	7 km²	115 h/km²	46.1%	2.6%	27 530 €/an	NC

bien-dans-ma-ville.fr

bien-dans-ma-ville.fr

Vous aimez votre ville ? Notez-la !

Et faites-nous part de vos remarques constructives

Avec

BIEN dans ma VILLE